





一般性海堤環境清潔維護

114年7月份辦理成果照片

河川分署：第十分署

填表日期(西元年/月/日)：2025/8/4

編號	地點	日期	改善前	改善後
1	龍洞海堤	2025/7/1	 <p>2025/07/01 10:40:34</p>	 <p>2025/07/01 10:59:58</p>
1-1			 <p>2025年7月1日 09:55 111833, +121.9169 新北市資源回收隊</p>	 <p>2025年7月1日 09:55 111833, +121.9169 新北市資源回收隊</p>

編號	地點	日期	改善前	改善後
2	洞頂海岸保護工	2025/7/1	 <p>2025.07.01 25.12503794N 121.86205862E</p>	 <p>2025.07.01 25.12503132N 121.86204905E 224台灣新北市瑞芳區北部濱海公路</p>
2-1			 <p>2025.07.01 25.12502741N 121.86206382E</p>	 <p>2025.07.01 25.12503175N 121.86205028E 224台灣新北市瑞芳區北部濱海公路</p>

編號	地點	日期	改善前	改善後
3	番仔澳海岸保護工	2025/7/1	 <p>2025.07.01 25.13405597N 121.81948377E 224台灣新北市瑞芳區深澳路197-3號</p>	 <p>2025.07.01 25.13404536N 121.81949184E 224台灣新北市瑞芳區深澳路197-3號</p>
4	榮興海岸保護工	2025/7/1	 <p>2025年7月1日 13:58:32 +25.132821+121.808256 新北市瑞芳區深澳里瑞興路二段</p>	 <p>2025年7月1日 15:18:07 +25.132821+121.808256 新北市瑞芳區深澳里瑞興路二段</p>

編號	地點	日期	改善前	改善後
4-1			 <p>2025年7月1日 13:57:41 +25.132821,+121.908235 新北市瑞芳區深澳風景區第一區</p>	 <p>2025年7月1日 13:57:41 +25.132821,+121.908235 新北市瑞芳區深澳風景區第一區</p>
5	馬崗海堤	2025/7/15	 <p>2025年7月15日 08:17:38 25.01664091N 121.99870511E 228台灣新北市貢寮區馬崗街 撿拾地點：馬崗</p>	 <p>2025年7月15日 09:08:13 25.01662651N 121.9986988E 228台灣新北市貢寮區馬崗街11號 撿拾地點：馬崗</p>

編號	地點	日期	改善前	改善後
5-1			 <p>2025年7月15日 07:54:36 25.01663513N 121.99872498E 228台灣新北市貢寮區馬崗街11號 檢拾地點：馬崗</p>	 <p>2025年7月15日 09:10:27 25.01582342N 121.99944921E 228台灣新北市貢寮區馬崗街2-2號 檢拾地點：馬崗</p>
6	海堤卯澳	2025/7/15	 <p>2025/07/15 07:54:40 25.0168N 121.9987E</p>	 <p>2025/07/15 08:14:12 25.0167N 121.9987E</p>

編號	地點	日期	改善前	改善後
7	草里海岸保護工	2025/6/24	 <p data-bbox="1137 549 1458 660">2025年7月15日 09:19:38 25.01248535N 121.98992833E 228台灣新北市貢寮區福興街1號 撿拾地點：馬崗</p>	 <p data-bbox="1771 549 2092 660">2025年7月15日 13:04:31 25.01253987N 121.9899084E 228台灣新北市貢寮區福興街1號 撿拾地點：卯澳</p>