

一般性海堤環境清潔維護

114年8月份辦理成果照片




河川分署：第十分署

填表日期(西元年/月/日)：2025/8/31

編號	地點	日期	改善前	改善後
1	卯澳海堤	2025/8/30	 <p>2025年8月30日 07:47:16 25.01245499N 121.9899656E 撿拾地點：卯澳</p>	 <p>2025年8月30日 08:37:30 25.01246393N 121.98994816E 撿拾地點：卯澳</p>
1-1			 <p>2025年8月30日 08:51:53 25.01217471N 121.99020688E 撿拾地點：卯澳</p>	 <p>2025年8月30日 10:31:14 25.01329818N 121.98954114E 撿拾地點：卯澳</p>

編號	地點	日期	改善前	改善後
2	瑞濱海岸保護工	2025/8/30	 <p>2025年8月30日 14:09:26 25.12135733N 121.82219227E 撿拾地點：瑞濱</p>	 <p>2025年8月30日 14:46:18 25.1213668N 121.82217757E 撿拾地點：瑞濱</p>
2-1			 <p>2025年8月30日 13:05:08 25.12114193N 121.82432088E 撿拾地點：瑞濱</p>	 <p>2025年8月30日 13:52:41 25.12110874N 121.82417583E 撿拾地點：瑞濱</p>

編號	地點	日期	改善前	改善後
3	番仔澳海岸保護工	2025/8/30	 <p>2025年8月30日 上午10:23:59 N 25° 07' 15.12" E 121° 49' 49.71" 新北市瑞芳區深澳里</p>	 <p>2025年8月30日 上午10:25:19 N 25° 07' 15.12" E 121° 49' 49.71" 新北市瑞芳區深澳里</p>
3-1			 <p>2025年8月30日 上午10:28:15 N 25° 07' 15.12" E 121° 49' 49.71" 新北市瑞芳區深澳里</p>	 <p>2025年8月30日 上午10:29:21 N 25° 07' 15.12" E 121° 49' 49.71" 新北市瑞芳區深澳里</p>

編號	地點	日期	改善前	改善後
4	番仔澳海岸保護工	2025/8/30	 <p>2025/8/30 13:39 +25.279347,+121.613647 新北市石門區草里里阿里老</p>	 <p>2025/8/30 13:55 +25.279348,+121.613656 新北市石門區草里里阿里老</p>
4-1			 <p>2025/8/30 09:52 +25.284133,+121.606905 新北市石門區草里里溪墘公路</p>	 <p>2025/8/30 10:28 +25.284142,+121.606899 新北市石門區草里里溪墘公路</p>