
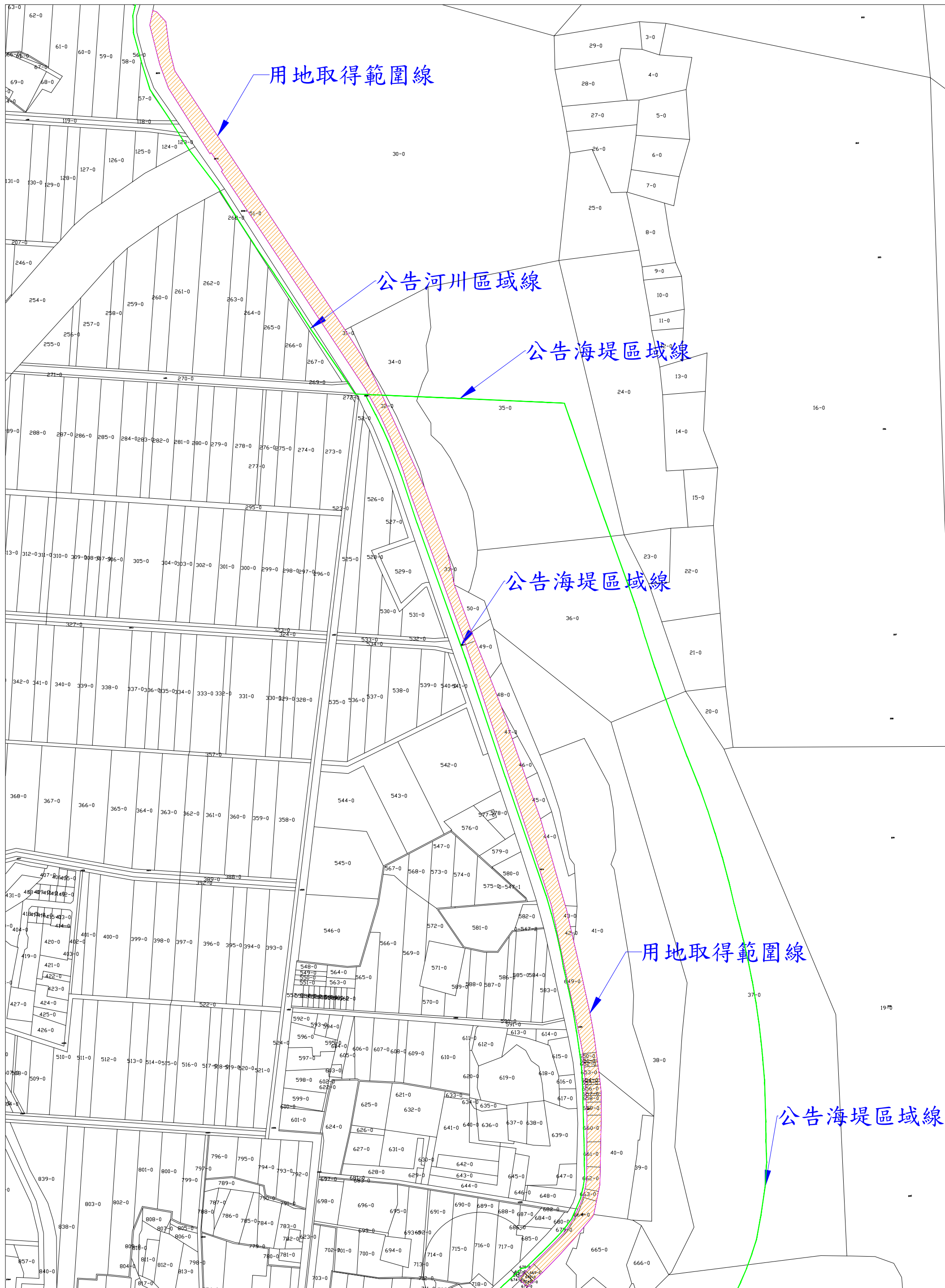


五結防潮堤海岸環境改善工程 用地取得範圍圖

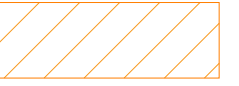
用地取得範圍線 
比例尺:1/3000
全圖幅

公告海堤區域線(96年09月20日公告)、
公告河川區域線(100年06月02日公告)



五結防潮堤海岸環境改善工程 用地取得範圍圖

用地取得範圍線



比例尺:1/1000


分圖幅01/05

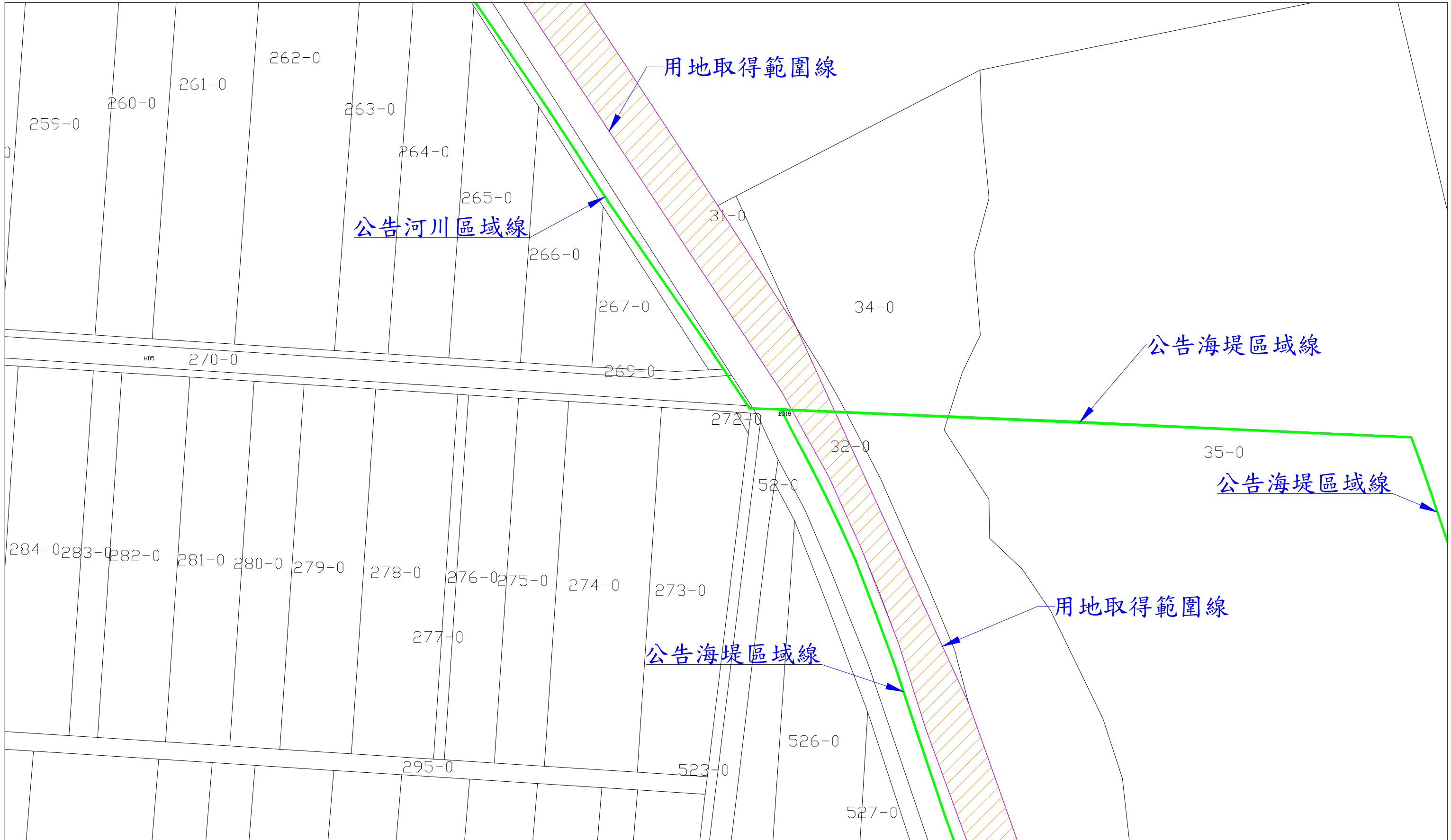
公告海堤區域線(96年09月20日公告)、
公告河川區域線(100年06月02日公告)



五結防潮堤海岸環境改善工程 用地取得範圍圖

公告海堤區域線(96年09月20日公告)、
公告河川區域線(100年06月02日公告)

用地取得範圍線 
比例尺:1/1000
分圖幅02/05



五結防潮堤海岸環境改善工程 用地取得範圍圖

公告海堤區域線(96年09月20日公告)、
公告河川區域線(100年06月02日公告)

用地取得範圍線




比例尺:1/1000

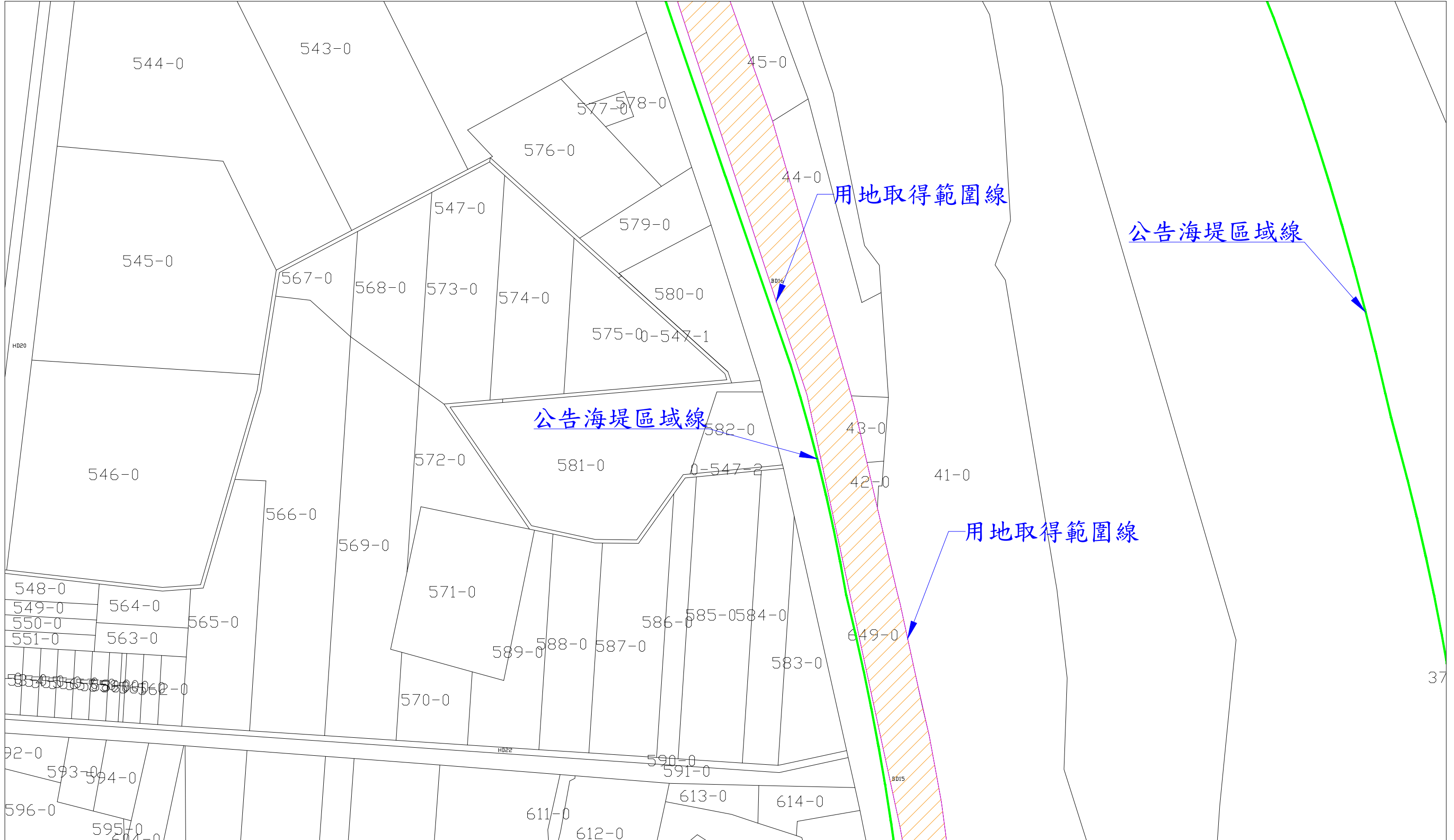
分圖幅03/05



五結防潮堤海岸環境改善工程 用地取得範圍圖

公告海堤區域線(96年09月20日公告)、
公告河川區域線(100年06月02日公告)

用地取得範圍線 
比例尺:1/1000
分圖幅04/05



五結防潮堤海岸環境改善工程 用地取得範圍圖

公告海堤區域線(96年09月20日公告)、
公告河川區域線(100年06月02日公告)

用地取得範圍線



比例尺:1/1000

分圖幅05/05

