

# 經濟部水利署

## 「河川區域線上查詢系統」

### 系統操作說明

中華民國一一五年三月

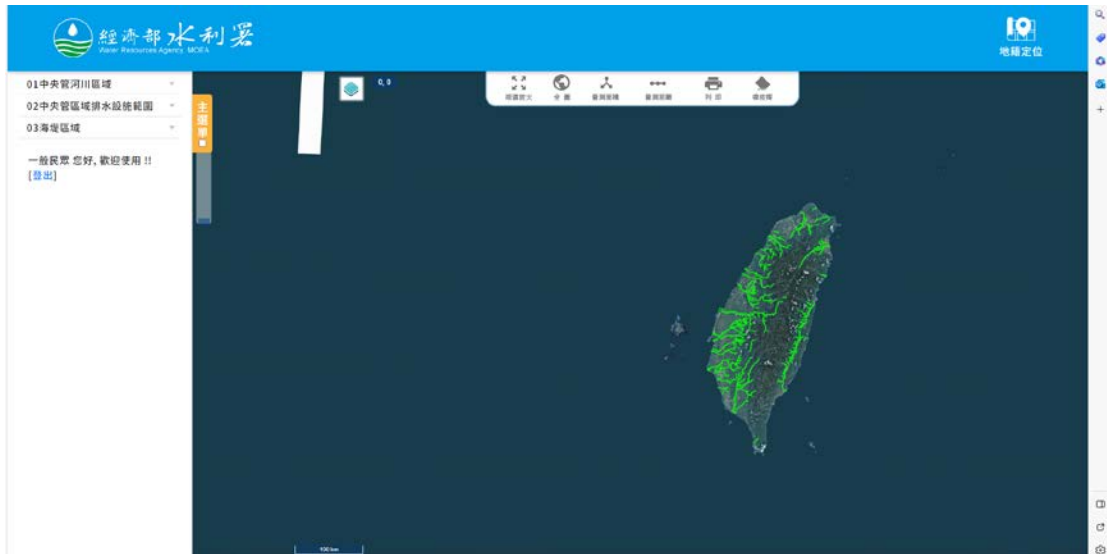
## 一、 系統路徑

經濟部水利署全球資訊網→資訊服務→水利櫥窗→河川及排水  
→河川區域線上查詢系統。



## 二、 系統網址：<https://web.wra.gov.tw/gismms/>

## 三、 操作步驟說明

### A. 系統首頁畫面



### B. 地籍定位

功能名稱：地籍定位	
	
操作說明：	
	
(1) 點	，畫面出現地籍定位選單

## 地籍定位

地籍實體檔(109年版)

介接地政司

縣市	請選擇
鄉市鎮	請選擇
地段-小段	請選擇
地號	單筆地號查詢

查詢定位

- 1.右側查詢畫面非公告圖籍存有套疊繪誤差，僅供參考。
- 2.判別應以公告圖籍為準。
- 3.若查詢的地段愈大，有可能因為頻寬，影響查詢速度。

清除套疊的地籍圖圖層

- (2) 系統提供兩種查詢定位方式：地籍實體檔與介接地政司。
- (3) 地籍實體檔定位：地籍實體檔的地號查詢功能，提供使用者選擇所要查詢的地段並輸入地號，圖面將定位至所有查詢到的地號範圍。

The screenshot shows the '地籍定位' (Land Registration Positioning) interface. On the left is a search form with dropdown menus for '縣市' (County/City) set to '臺中市', '鄉市鎮' (Township) set to '大甲區', and '地段-小段' (Parcel) set to '六段-(BE3559)'. The '地號' (Parcel No.) field contains '10'. Below the form is a table with columns '地號' and '公告地號(宗地中心)', with the value '10' in the first column. To the right is a map view showing a satellite image of a rural area with a green polygon highlighting a specific parcel. The map includes a scale bar and the text 'nls.gov.tw 2020'.

- (4) 介接地政司：提供使用者選擇所要查詢的地段地號，圖面將套疊地政司回傳的該筆地籍宗地並定位，惟等待地政司回傳資料約需 10 秒左右，請耐心等待。



注意：

1. 右側查詢畫面非公告圖籍存有套疊繪誤差，僅供參考。
2. 判別應以公告圖籍為準。
3. 若查詢的地段愈大，有可能因為頻寬，影響查詢速度。

### C. 公告文件查詢

#### 功能名稱：公告文件

操作說明：

- (1) 點擊 **公告文件**，可選擇如管理單位、河川、涉及之縣市鄉鎮市區或輸入文號、關鍵字等查詢條件後點擊查詢鈕 **查詢** 或是 **Excel** 匯出 EXCEL 格式。

01中央管河川區域

時間區間	<input type="text" value="設定時間區間(可不設)"/>	管理單位	不拘	查詢河川	不拘或請先選擇管理單位
涉及之鄉鎮市區	不拘	查詢縣市	不拘或請先選擇縣市		
文號	<input type="text"/>	關鍵字	<input type="text"/>		
<input type="checkbox"/> 是否涉及都計 <input type="checkbox"/> 是否涉及原住民保留地					
			<b>查詢</b>	<b>匯出Excel</b>	

查詢列表

- (2) 查詢列表將列出相關資訊

公告文件

01中央管河川區域

時間區間 設定時間區間(可不設) 管理單位 第一河川局 查詢河川 蘭陽溪

涉及之鄉鎮市區 不拘 不拘或請先選擇縣市

文號 關鍵字

是否涉及都計 是否涉及原住民保留地

查詢 匯出Excel

公告案件名稱

查詢列表

公告日期	公告文號	主旨	公告案件名稱	公告類型	檢討變更	文件下載
110.04.08	經理水字第11020207900號	公告變更「蘭陽溪(家源橋至米屋登溪匯流口)河川區域」	公告變更「蘭陽溪(家源橋至米屋登溪匯流口)河川區域」	公告變更	檢討變更	
105.09.23	經理水字第10520209790號	公告局部變更蘭陽溪左岸再建堤防河段(0K+000~0K+350)河川區域	堤防河段(0K+000~0K+350)河川區域	公告局部變更	堤防完成	
102.03.07	經理水字第10220202380號	公告局部變更蘭陽溪河川圖籍第49~50號	公告局部變更蘭陽溪河川圖籍第49~50號	公告局部變更	圖籍更新	
102.01.30	經理水字第10220201400號	公告局部變更蘭陽溪(自龜半橋至米屋登溪匯流口河段)及和平溪(自左岸溝社一號堤防起繞半數池24林班地界)河段河川區域	蘭陽溪局部變更、自龜半橋至米屋登溪匯流口河段	公告局部變更	堤防完成	
101.03.21	經理水字第10120202910號	公告局部變更蘭陽溪水系蘭陽溪(自春雅大橋至家源橋止)、支流大梨溪上游堤防及尚德堤防、支流五十溪山堤防及茄苳林堤防、支流小橋溪龍潭堤防、支流羅	蘭陽溪、自春雅大橋至家源橋止	公告局部變更	圖籍更新、堤防	

(3) 依欲查看之公告案件，點擊 即可將公告文件下載

(4) 亦可點擊各公告案件名稱即可連結至該公告案件內公告圖下載頁面。

#### D. 點圖框下載

功能位置：圖籍查詢\01 中央管河川區域

功能名稱：點圖框下載

操作說明：

- (1) 點擊 ，使用者利用 圖面選取工具，點取圖面上圖框後，系統將查詢到該圖號相關的公告案件資料。

#### 點框圖下載

操作說明：

- 1.請點選圖面選取工具
- 2.於圖面上選取圖框
- 3.即可圖資查詢下載

圖號	公告日期	案名
34	108/7/26	公告變更「烏溪水系支流筏子溪河川區域(自烏溪匯流處至與大雅、十三寮排水合流點止)」

- (2) 點擊案件名稱後，會跳出另一視窗並可下載該圖號之相關公告圖、索引圖等資料。

功能位置：圖籍查詢\01 中央管河川區域

功能名稱：點圖框下載

查詢結果

標準圖面查詢條件		批次下載					
<input type="checkbox"/>	<input type="checkbox"/>	<input type="checkbox"/>	<input type="checkbox"/>	<input type="checkbox"/>	<input type="checkbox"/>	<input type="checkbox"/>	下載
分欄圖號	公文圖	影像串標 成果名	地區參考 圖	分欄圖	影像參考 圖	註記	
1							

標準圖面查詢條件	下載
點圖報告	下載
標準圖面查詢條件	下載
土地與動產圖	下載
標準圖面查詢條件及輸出土地圖樣說明書	下載
索引圖	下載
標準圖面查詢條件 空圖01	下載
標準圖面查詢條件台區經緯座標一覽02	下載
標準圖面查詢條件一覽圖01	下載
標準圖面查詢條件經緯座標一覽02	下載
公文文件	下載
10820206550	下載
說明書	下載
標準圖面查詢條件查詢說明書	下載
KML	下載
標準圖面查詢條件	下載
SHP(TWDS)	下載
標準圖面查詢條件	下載
標準圖面查詢條件	下載