







# 徵收土地圖說

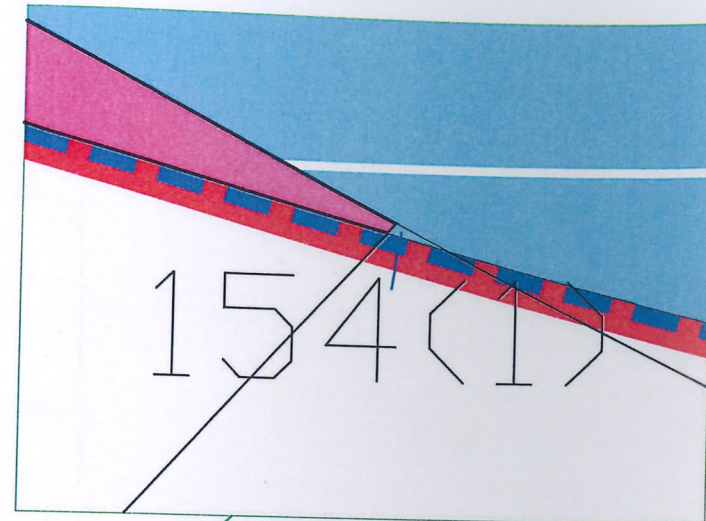
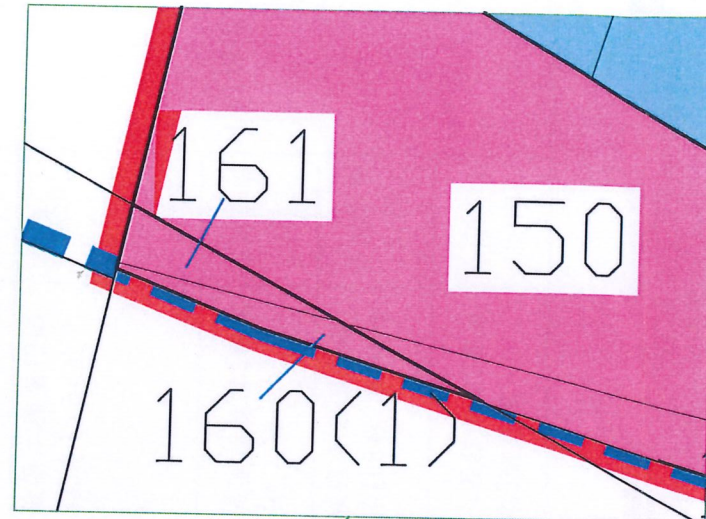
三峽河礁溪堤防下游延長防災減災工程

土地坐落：新北市三峽區長泰段

比例尺：1/800

**圖例**

-  工程用地範圍
-  未登錄土地
-  公有土地
-  申請徵收土地
-  協議取得土地
-  用地範圍線



三峽河

