







徵收土地圖說

三峽河秀川護岸改善工程

土地坐落: 新北市三峽區民權段

比例尺: 1:250

圖 例			
	工程用地範圍		用地範圍線
	未登錄土地		申請徵收土地
	公有土地		協議取得土地

