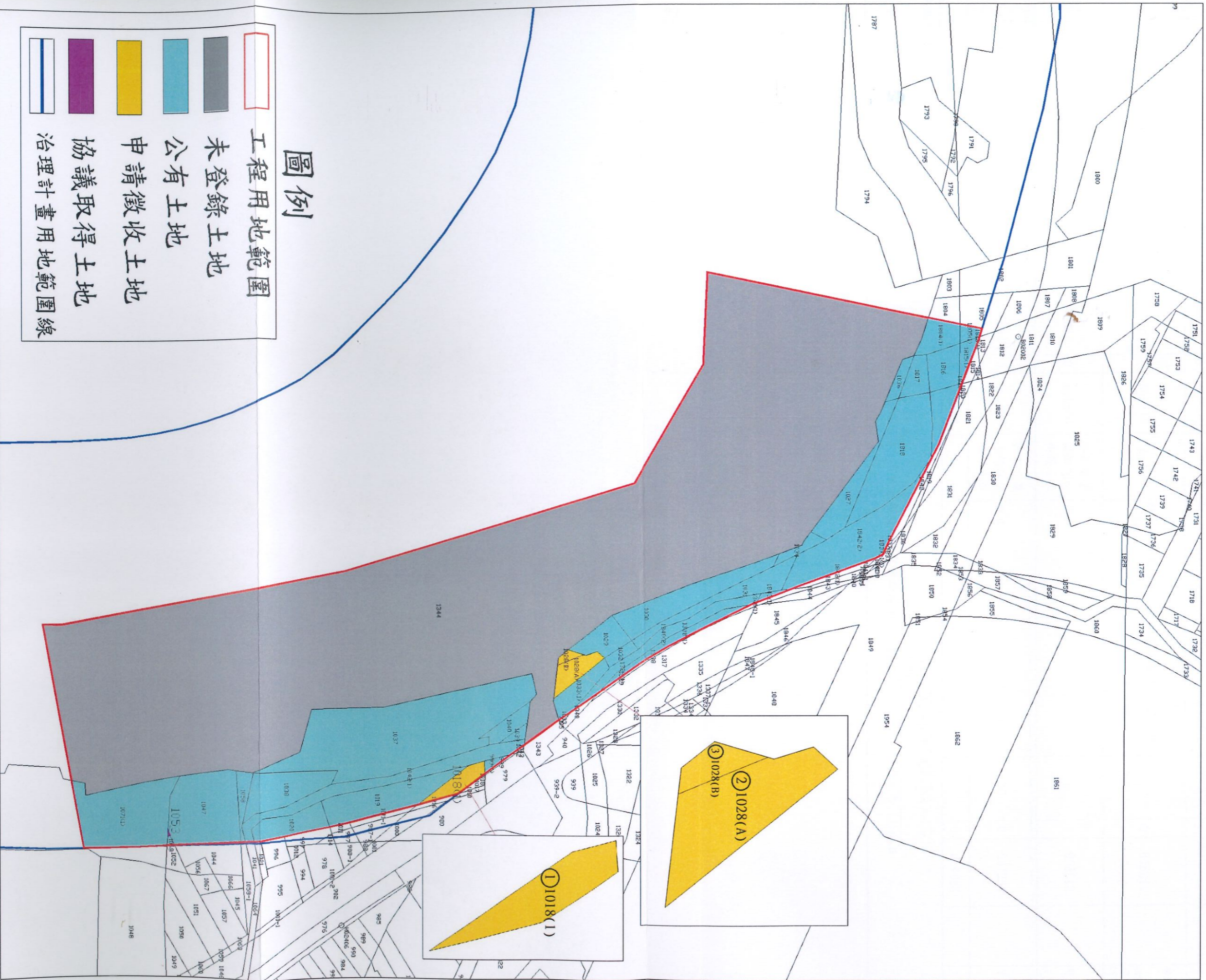
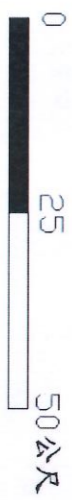








# 徵收土地圖說

基隆河過港堤防(K056~056-1)構造物維修改善工程  
土地坐落：新北市汐止區江北段



圖例

-  工程用地範圍
-  未登錄土地
-  公有土地
-  申請徵收土地
-  協議取得土地
-  治理計畫用地範圍線

