附件 9　　經濟部水利署第一河川局

蘭陽溪 30 至 34 斷面間河段疏濬工程兼供土石採售分離作業

第 1 次業務抽查檢測紀錄

一、　抽查檢測單位：第一河川局

二、　疏濬支出標承攬廠商：旺旺旺營造工程有限公司

三、　檢測人員：游明賢

四、　會測人員：黃文斌

五、　檢測日期：2021/03/02

六、　檢測地點：宜蘭縣三星鄉

七、　檢測成果：如后附件

- ☐檢測點統計表
- ☑檢測中相關之照片
- ☑疏濬範圍內檢測平面圖
- ☑疏濬範圍內檢測斷面高程圖
- ☑其他附件：橫斷面(檢測成)記錄表。

八、　檢測結果(是否符合契約規定之檢測標準)：

- ☑合格(無超挖、濫採或與計畫圖書等不符規定情事)
- ☐不合格

九、　檢討與建議：

承辦人：正工程司黃文斌　　課室主管：　　局長：經濟部水利署第一河川局局長陳健豐

# 橫斷面記錄表

工程名稱：蘭陽溪30至34斷面間河段疏濬土石採取作業工程-第一次覆測

| 樁號 | 0K+100 | | | | | |
|---|---|---|---|---|---|---|
| 高程 | 距離 | N座標 | E座標 | 設計高 | 差值 | 檢測結果 |
| 46.16 | -26.74 | 2733185.54 | 318790.00 | 46.59 | -0.43 | 合格 |
| 46.18 | -10.39 | 2733169.19 | 318790.21 | 46.59 | -0.41 | 合格 |
| 46.19 | 70.34 | 2733088.46 | 318791.22 | 46.59 | -0.40 | 合格 |
| 46.21 | 94.32 | 2733064.49 | 318791.52 | 46.59 | -0.38 | 合格 |
| 46.63 | 149.87 | 2733008.94 | 318792.22 | 46.59 | 0.04 | 合格 |

# 橫斷面記錄表

工程名稱：蘭陽溪30至34斷面間河段疏濬土石採取作業工程-第一次覆測

| 樁號 | 0K+200 | | | | | |
|---|---|---|---|---|---|---|
| 高程 | 距離 | N座標 | E座標 | 設計高 | 差值 | 檢測結果 |
| 47.92 | -87.16 | 2733244.70 | 318689.25 | 47.52 | 0.40 | 合格 |
| 47.16 | -82.66 | 2733240.20 | 318689.31 | 47.52 | -0.36 | 合格 |
| 47.28 | -63.61 | 2733221.15 | 318689.55 | 47.52 | -0.24 | 合格 |
| 47.16 | -51.43 | 2733208.97 | 318689.70 | 47.52 | -0.36 | 合格 |
| 47.26 | -33.01 | 2733190.55 | 318689.93 | 47.52 | -0.26 | 合格 |
| 47.16 | 34.69 | 2733122.86 | 318690.78 | 47.52 | -0.36 | 合格 |
| 47.17 | 56.24 | 2733101.31 | 318691.05 | 47.52 | -0.35 | 合格 |
| 47.16 | 99.47 | 2733058.08 | 318691.59 | 47.52 | -0.36 | 合格 |

# 橫斷面記錄表

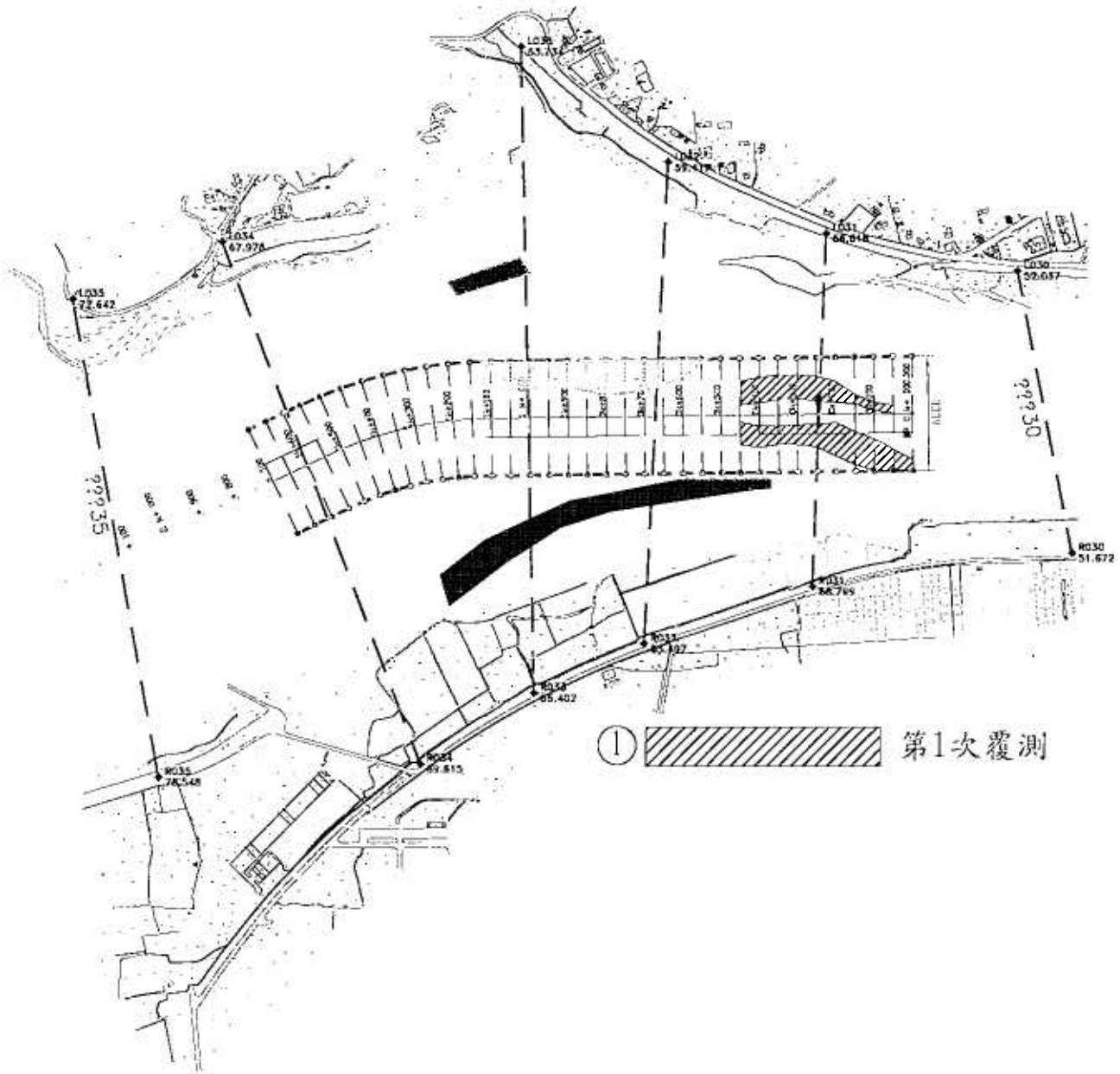
工程名稱：蘭陽溪30至34斷面間河段疏濬土石採取作業工程-第一次覆測

| 樁號 | 0K+350 | | | | | |
|---|---|---|---|---|---|---|
| 高程 | 距離 | N座標 | E座標 | 設計高 | 差值 | 檢測結果 |
| 48.66 | -101.33 | 2733256.98 | 318539.08 | 48.91 | -0.25 | 合格 |
| 48.52 | -83.44 | 2733239.09 | 318539.31 | 48.91 | -0.39 | 合格 |
| 48.53 | -61.44 | 2733217.10 | 318539.58 | 48.91 | -0.38 | 合格 |
| 48.57 | -44.54 | 2733200.20 | 318539.80 | 48.91 | -0.34 | 合格 |
| 48.87 | 44.73 | 2733110.93 | 318540.92 | 48.91 | -0.04 | 合格 |
| 48.64 | 74.88 | 2733080.79 | 318541.30 | 48.91 | -0.27 | 合格 |
| | | | | | | |
| | | | | | | |
| | | | | | |

# 橫斷面記錄表

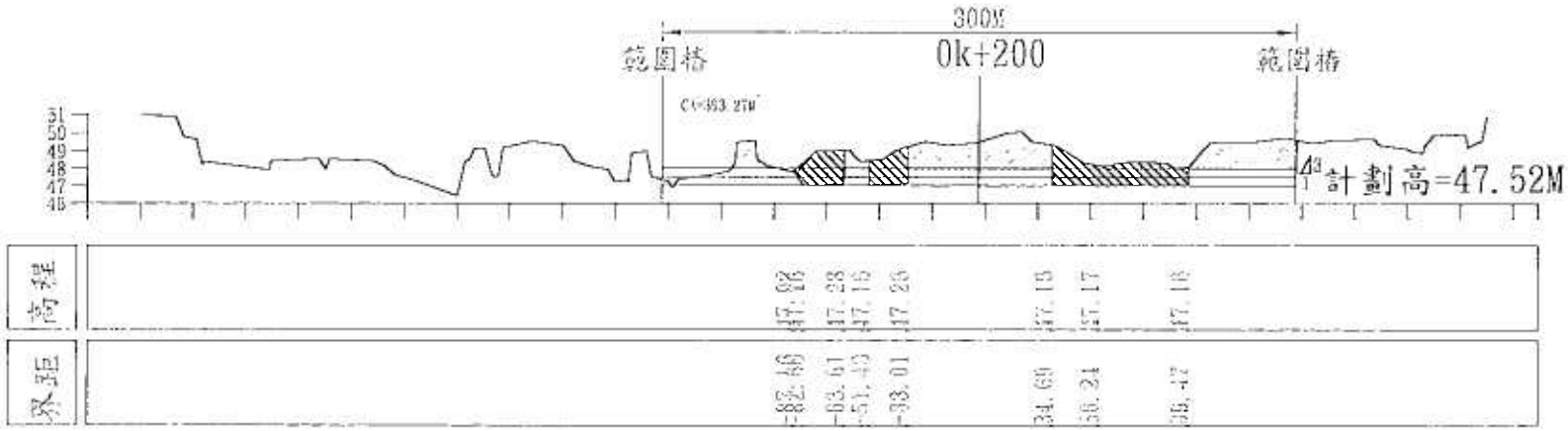
工程名稱：蘭陽溪30至34斷面間河段疏濬土石採取作業工程-第一次覆測

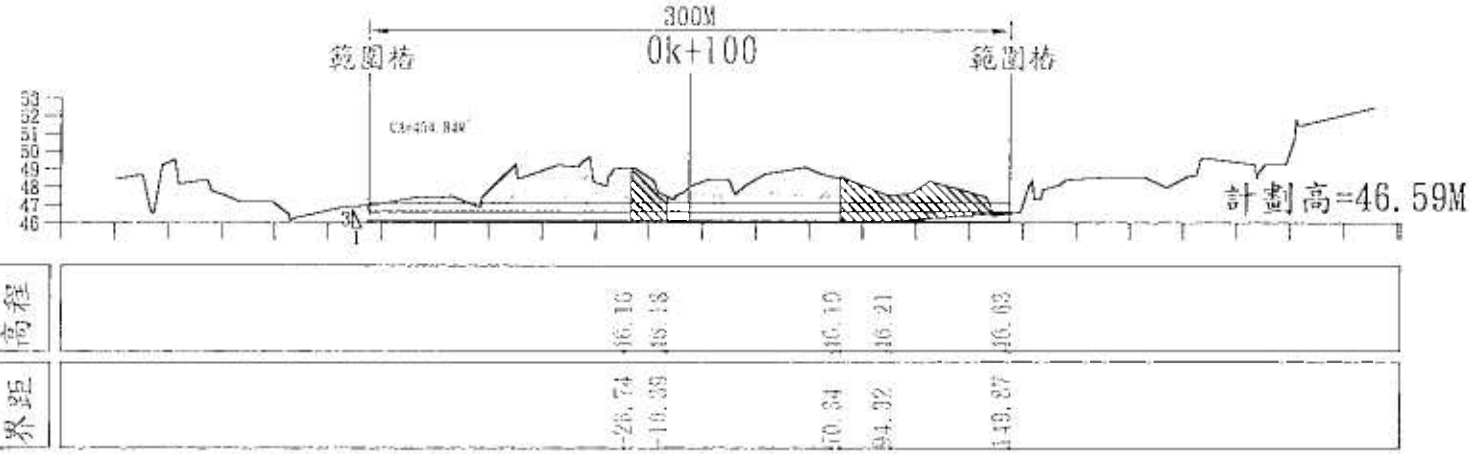
| 樁號 | 0K+500 | | | | | |
|---|---|---|---|---|---|---|
| 高程 | 距離 | N座標 | E座標 | 設計高 | 差值 | 檢測結果 |
| 49.96 | 55.43 | 2733098.35 | 318391.06 | 50.30 | -0.34 | 合格 |
| 49.97 | 43.43 | 2733110.35 | 318390.91 | 50.30 | -0.33 | 合格 |
| 50.11 | 31.53 | 2733122.25 | 318390.76 | 50.30 | -0.19 | 合格 |
| | | | | | | |
| | | | | | | |
| | | | | | |




| 經濟部水利署<br>第一河川局 | 工程名稱 | 蘭陽溪30至34斷面間河段疏濬工程暨供土石採售分離作業（支出） | | 測量單位 | 測量日期 | 圖號 |
|---|---|---|---|---|---|---|
| | 圖　名 | 工程平面圖 | 比例尺 | 旺旺旺營造工程有限公司 | 110/03/02 | |

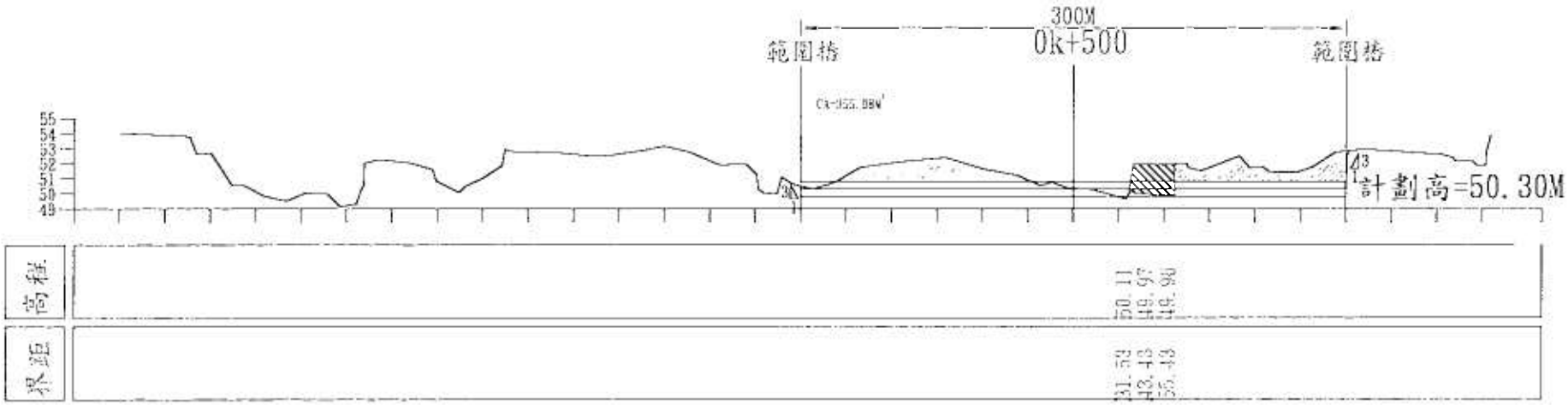
圖例：
- 設計高程線
- 原地盤線
- 設計挖方
- 第一次覆測

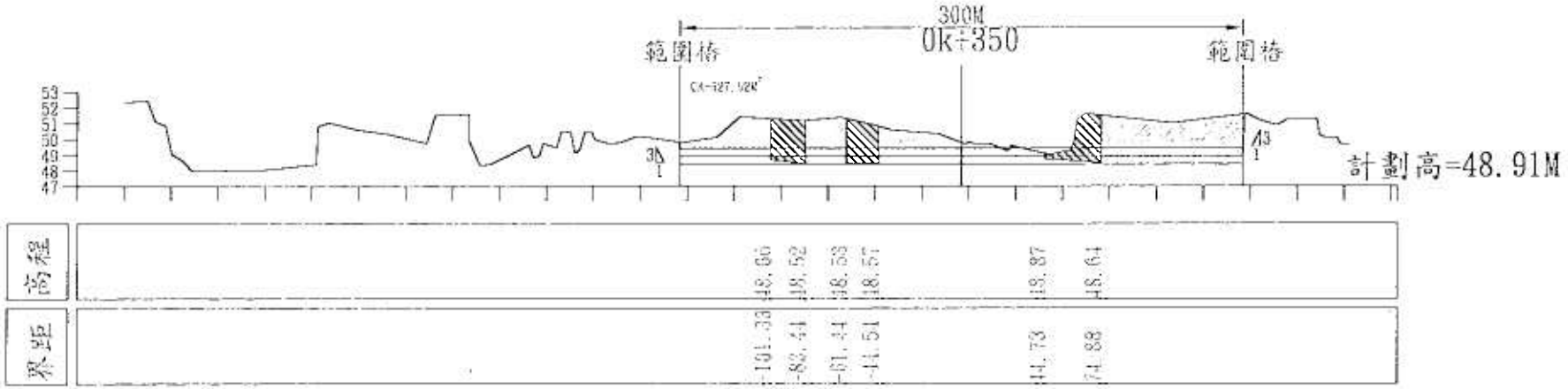



| 經濟部水利署 第一河川局 | 工程名稱 | 鹽隘溪30至34斷面間河段疏濬工程 兼供土石採集分離作業（支出） | | | 測量單位 | 測量日期 | 圖號 |
|---|---|---|---|---|---|---|---|
| | 圖名 | 縱斷面圖 | 比例尺 | H=1/2500<br>V=1/300 | 旺旺旺發造工程有限公司 | 110/03/02 | 第1頁/共2頁 |

圖例：
- 設計高程線
- 原地盤線
- 設計挖方
- 第一次覆測




| | | | | | | | |
|---|---|---|---|---|---|---|---|
| 經濟部水利署<br>第一河川局 | 工程名稱 | 荷陽溪30至34斷面間河段疏濬工程 農供土石採取分離作業（支出） | | | 測量單位 | 測量日期 | 圖號 |
| | 圖　名 | 橫斷面圖 | 比例尺 | H=1/2500<br>V=1/300 | 旺旺旺營造工程有限公司 | 110/03/02 | 第2頁/共2頁 |

蘭陽溪 30~34 斷面間河段疏濬工程兼供土石採售分離作業(支出)

110 年 3 月 2 日第一次檢測紀錄

