

## 經濟部水利署 函

機關地址：臺中市南屯區黎明路二段501號  
聯絡人：牛志傑  
連絡電話：04-22501004#704  
電子信箱：a630130@wra.gov.tw  
傳 真：04-22501466

受文者：如行文單位

發文日期：中華民國110年11月22日  
發文字號：經水河字第11016146280號  
速別：普通件  
密等及解密條件或保密期限：  
附件：區域排水圖例






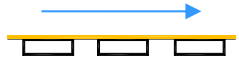



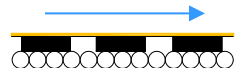










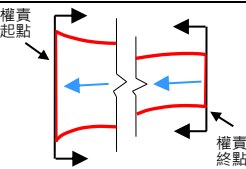
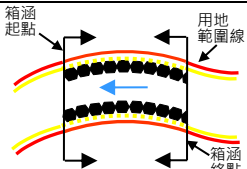













主旨：修正現行區域排水用地範圍線圖籍圖例，請據以辦理區域排水規劃、治理計畫及繪製用地範圍線圖，請查照。

說明：

- 一、本署「辦理區域排水規劃及治理計畫書圖文件製作格式」中「區域排水用地範圍線圖籍圖例」，經本次增修後如附。
- 二、本次排水箱涵起終點間之用地範圍線由現行紅色虛線改為紅色實線並加箱涵構造物，排水箱涵起終點間之治理計畫線仍維持深黃色虛線，另增訂下列圖例：
  - (一)既有排水箱涵。
  - (二)待建排水箱涵。
  - (三)原農田水利會土地(公有但需有償撥用)。
  - (四)滯洪池入流工。
  - (五)滯洪池出流工。
- 三、本署108年8月15日經水河字第10816097260號函修正「辦理區域排水規劃及治理計畫書圖文件製作格式」內之區域排水用地範圍線圖籍圖例規定，即日起停止適用。

正本：經濟部水利署各河川局、經濟部水利署水利規劃試驗所、各縣市政府  
副本：

# 壹、區域排水用地範圍線圖籍圖例

區域排水用地範圍線圖籍圖例			
	用地範圍線 (紅色)		治理計畫線 (深黃色)
	設施範圍(河川區域、海堤區域) (綠色)		水流方向(藍色)
	既有堤防		待建堤防
	既有護岸		待建護岸
	待加高加強護岸		待加高加強堤防
	既有排水箱涵		待建排水箱涵
	都市計畫線 (紫色)		縱貫鐵路(黑色)
	段界		高速鐵路(深藍色)
	鄉(鎮、市、區)界		斷面線 (橘色)
	縣(市)界		斷面樁 (橘色)
	權責起、終點		排水箱涵起、終點
	攔河堰(壩)、固床工		橋梁
	滯洪池入流工		滯洪池出流工
	公有地		抽水站
	私有地		閘門
	原農田水利會土地 (公有但需有償撥用)		滯(蓄)洪池
	混凝土建物 (數字表樓層數)		磚造建物
	鐵皮搭蓋建物		