道路封閉概要說明

工程	工期
一標	109.06.26-111.03.22
二標一階	109.07.16-110.07.09
二標二階	110.07.10-110.11.10
二標三階	110.11.11-111.02.02

不分階段

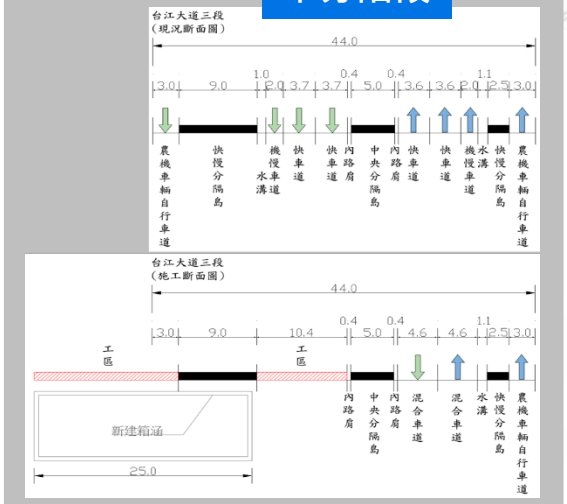

台江大道東向全車道封閉

一階:650~海佃路口

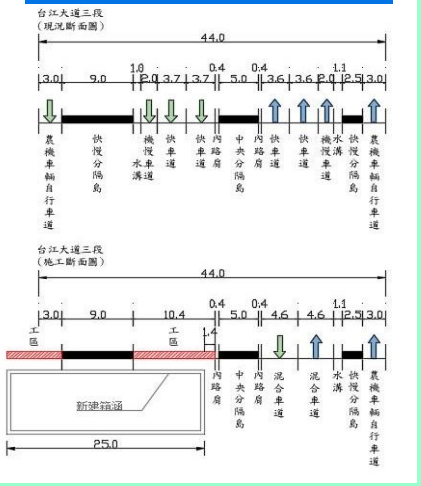

東向全車道封閉

二階:一階終點往東200米

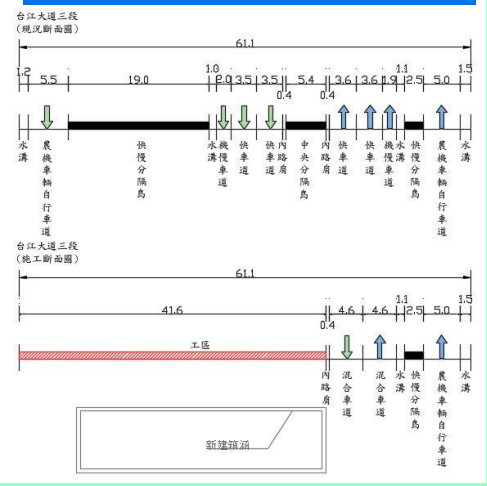

東向全車道封閉

三階:二階終點往北150米

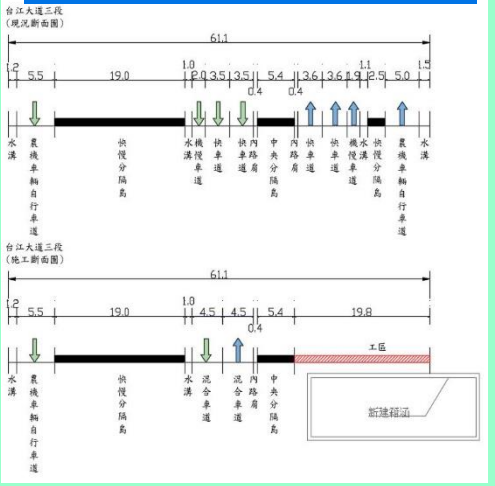

西向全車道封閉

0K+000~1K+070施工道路占用說明

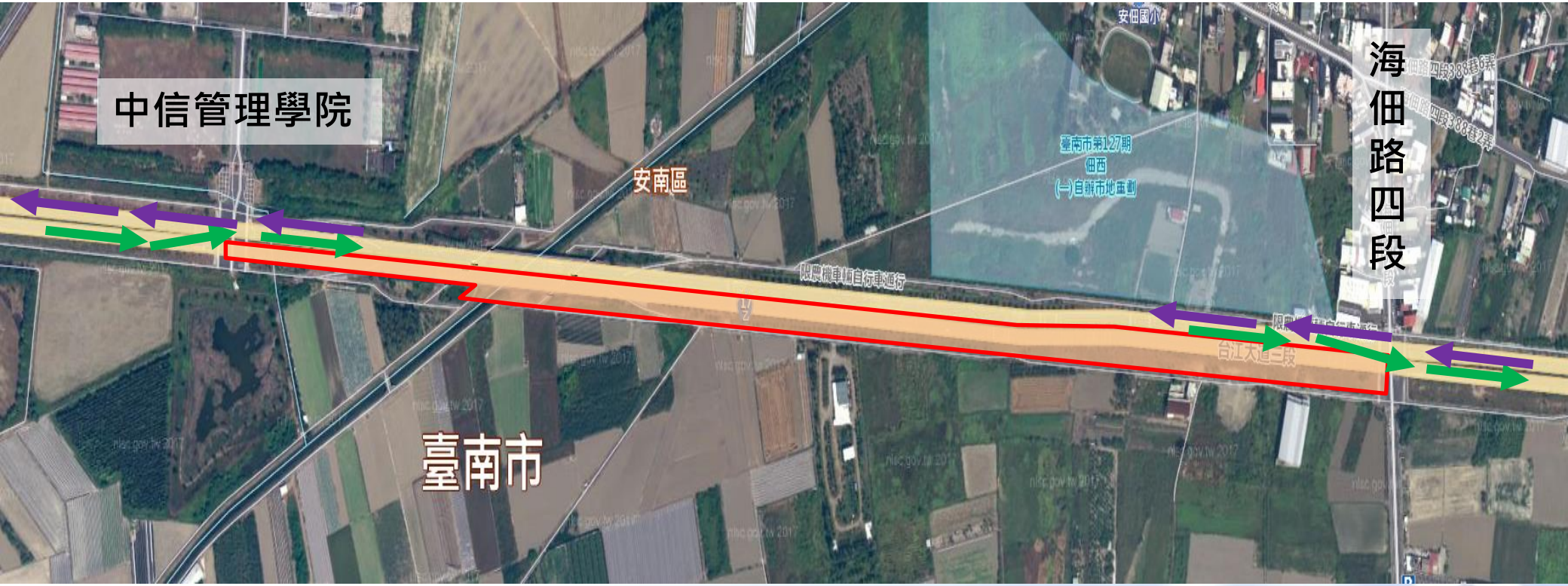

- ✓ 工期

第一標(0K+000~0K+650)	109.06.26-111.03.22
第二標一階(0K+650~1K+070)	109.07.16-110.07.09

- ✓ 調撥方式：將西向原車道標線塗銷，利用交通桿設置兩混合車道各寬4.6公尺，內側供東向車輛，外側供西向車輛通行。

台江大道/海佃路四段路口西側占用說明

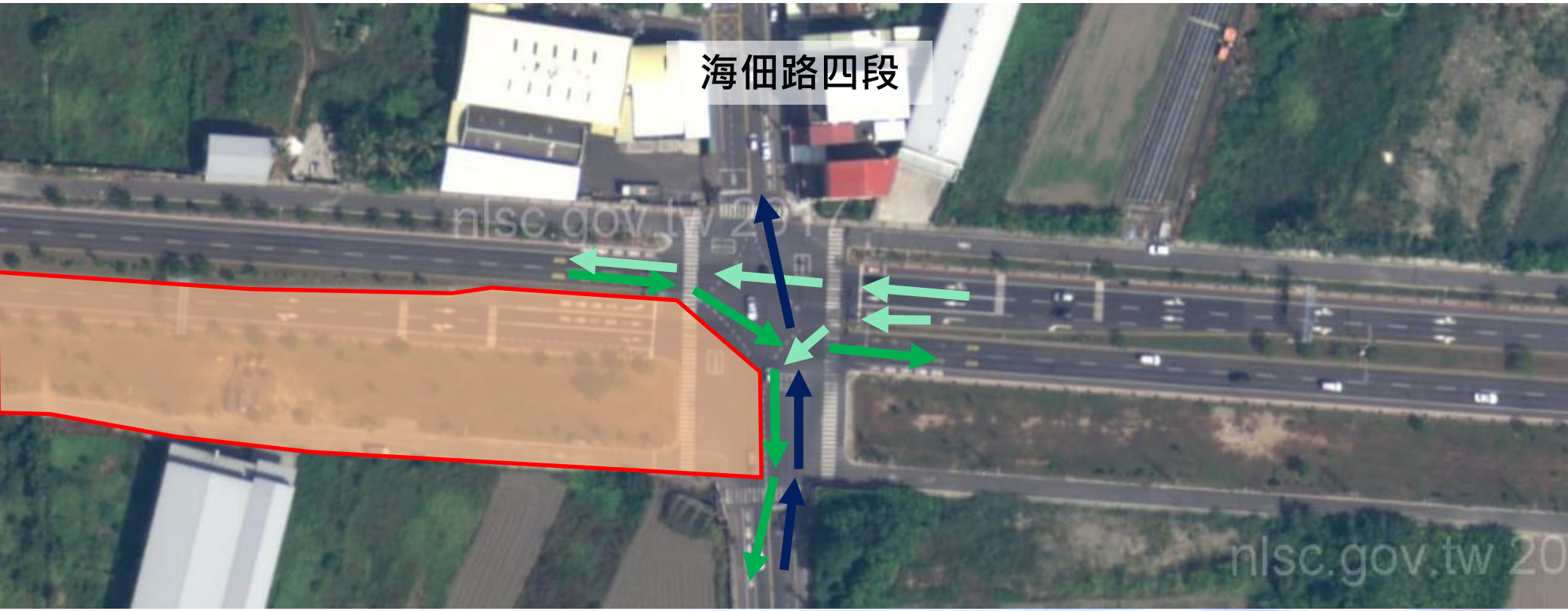

- ✓ 工期：110.05.30-110.07.09
- ✓ 台江大道調撥方式：將西向原車道標線塗銷，利用交通桿設置兩混合車道各寬4.6公尺，內側供東向車輛，外側供西向車輛通行。
- ✓ 海佃路四段調撥方式：將路口南側舊有標線塗銷重新繪製，如交維圖所示。

台江大道/海佃路四段路口東側占用說明

- ✓ 工期：110.07.10-110.11.10
- ✓ 台江大道調撥方式：將西向原車道標線塗銷，利用交通桿設置兩混合車道各寬4.6公尺，內側供東向車輛，外側供西向車輛通行。
- ✓ 海佃路四段調撥方式：將路口南側舊有標線塗銷重新繪製，如交維圖所示。

1K+190~1K+300施工道路占用說明

- ✓ 工期：110.11.11-111.02.02
- ✓ 調撥方式：將原車道標線塗銷，利用交通桿設置雙向各一寬4.6米混合車道。

改道規劃路線

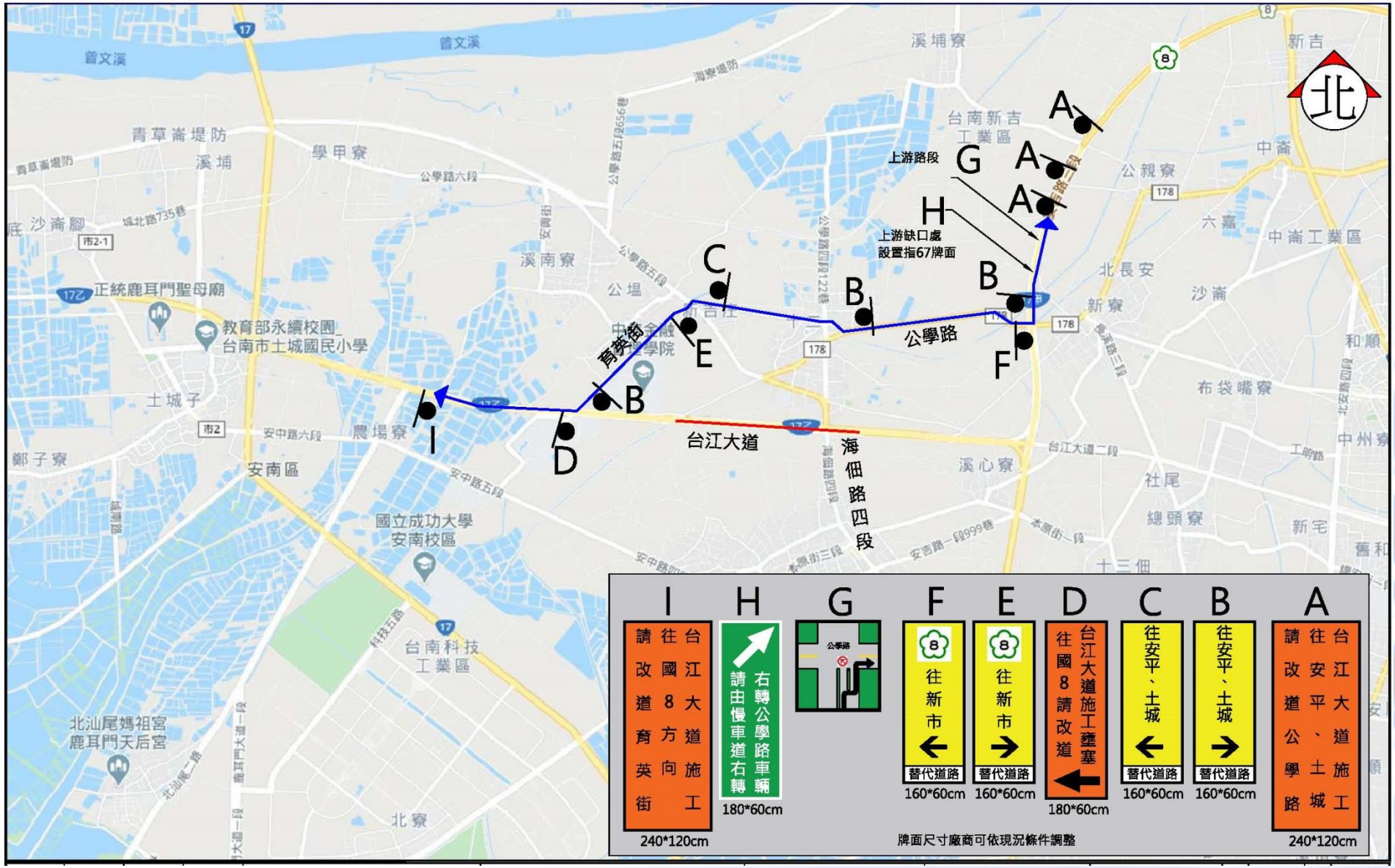
北
上游路段
上游缺口處
設置指67牌面
育英街
公學路
台江大道
海佃路四段
I 往台江大道施工 請改道育英街 240*120cm
H 右轉公學路車輛 請由慢車道右轉 180*60cm
G 公學路
F 往新市 替代道路 160*60cm
E 往新市 替代道路 160*60cm
D 台江大道施工壅塞 往國8請改道 180*60cm
C 往安平、土城 替代道路 160*60cm
B 往安平、土城 替代道路 160*60cm
A 往台江大道施工 請改道公學路 安平、土城 240*120cm
牌面尺寸廠商可依現況條件調整