環境永續

水岸人文

社區參與

區域發展

教育體驗

經濟部水利署第七河川局

東港溪 魅力河段
環境改善工程委託設計

第二次說明會



簡報者：計畫經理　薛嵐璟

鴻威國際工程顧問股份有限公司
HOMEWAY ENGINEERING CORPORATION

大型車輛交通動線

- **緣由：**
  - 考量大客車停車及防汛備料場載運所需動線
- **大型車輛建議路線：**
  - 因潮州大橋至萬巒大橋間，東港溪左岸連通道路較小尚無大型車輛可行駛之道路動線，建議萬巒大橋南側8m水防道路動線**開通後**可提供大型車輛行駛。
- **大客車停車空間：**
  - 大客車停車格單位空間需求為4m*12m。

繁華河港區 設計構想

1. 戎克古船意象-文史導覽解說中心、亮點打卡區
2. 繁華河港廣場-市集、展演、活動空間
3. 河港棧道意象休憩區-街頭藝術伸展台、船型石雕休憩座椅
4. 潮庄眺景星空高丘-河港意象全區觀景、星空觀察

繁華河港區 構想模擬

繁華河港區 構想模擬

繁華河港區 構想模擬

繁華河港區 構想模擬

戎克古船意象

繁華河港區 構想模擬



族群奪水械鬥解說區



族群奪水械鬥解說區

台電美化格柵

族群奪水械鬥解說區

動漫械鬥塑像

穿林尋泉區 設計構想

湧泉故事走讀劇場

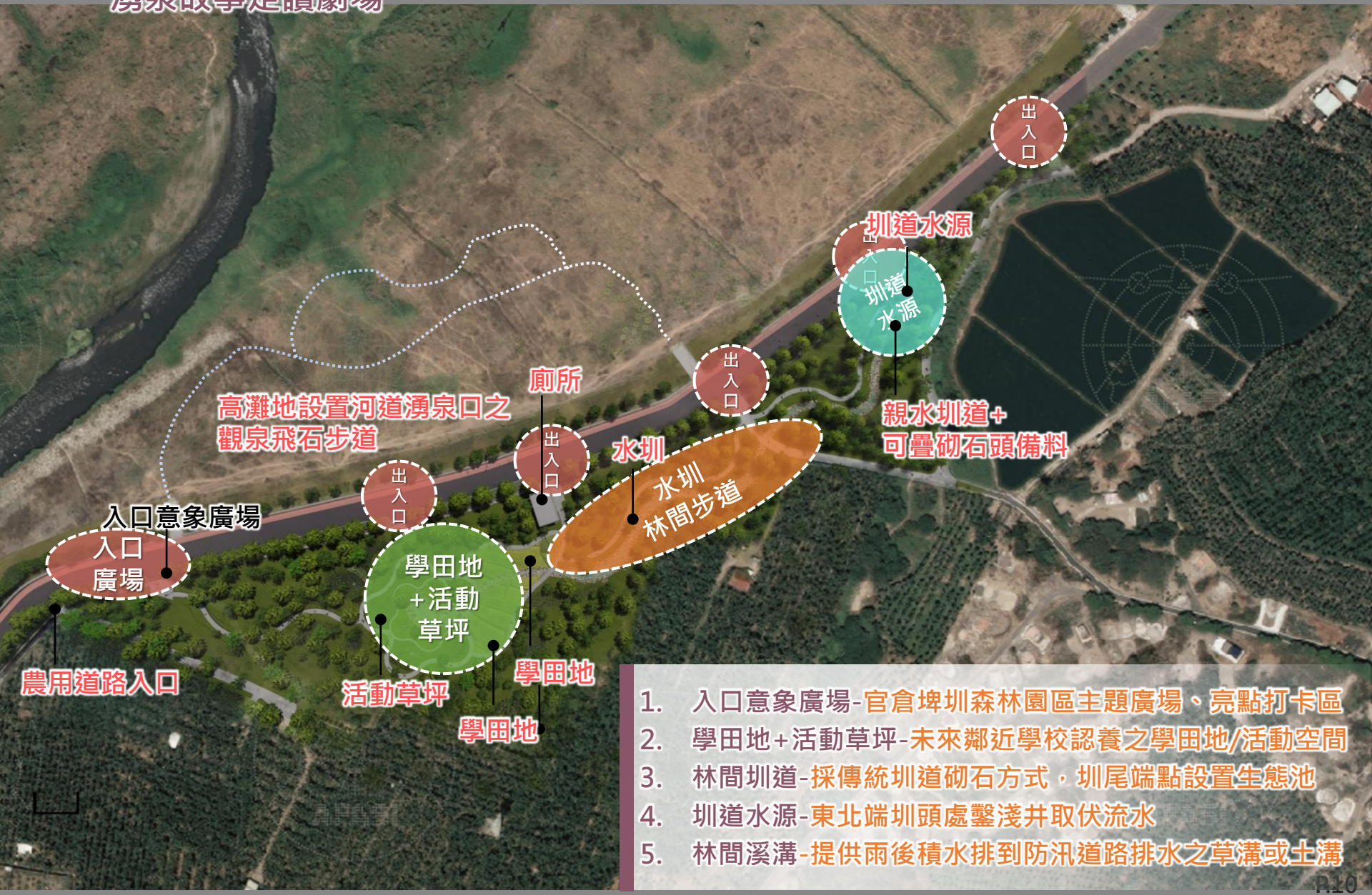

1. 入口意象廣場-官倉埤圳森林園區主題廣場、亮點打卡區
2. 學田地+活動草坪-未來鄰近學校認養之學田地/活動空間
3. 林間圳道-採傳統圳道砌石方式，圳尾端點設置生態池
4. 圳道水源-東北端圳頭處鑿淺井取伏流水
5. 林間溪溝-提供雨後積水排到防汛道路排水之草溝或土溝

穿林尋泉區 設計構想

穿林尋泉區 設計構想

穿林尋泉區 設計構想

穿林尋泉區 設計構想

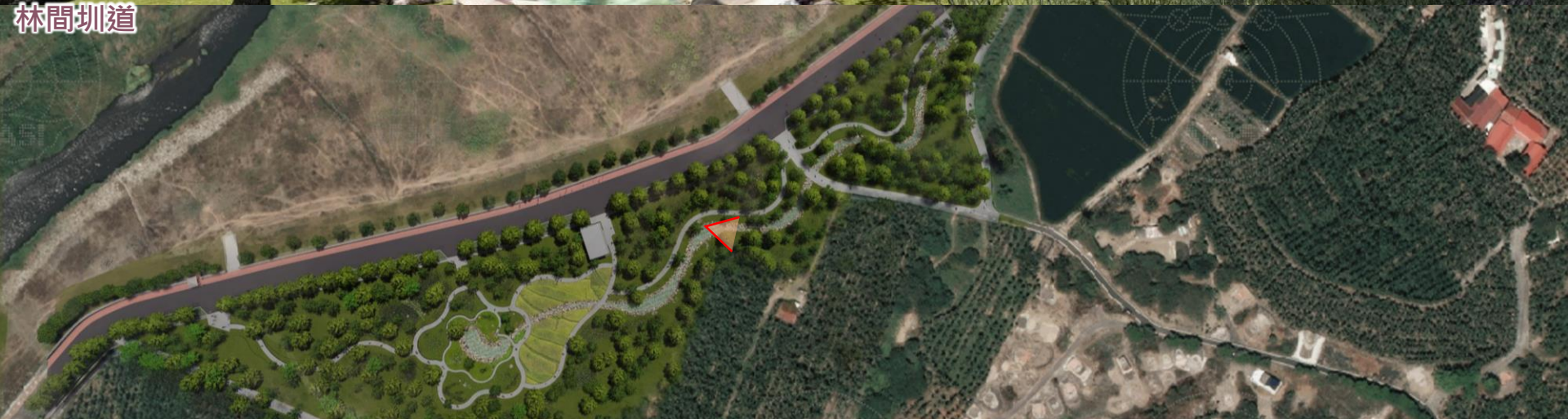

穿林尋泉區 設計構想



開埤做圳區 設計構想

改善後

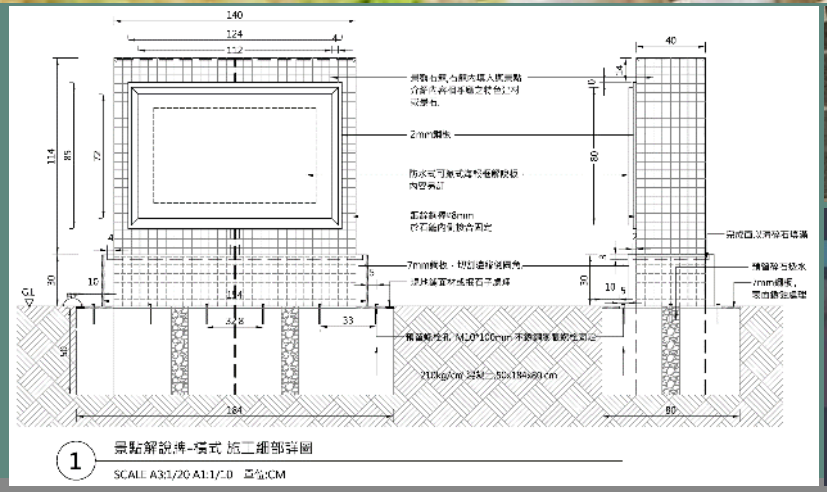
140
124
112
40
114
95
72
80
30
10
184
80
33
2mm鋼板
7mm鋼板
210kg/cm² 混凝土 50x184x80 cm
1
景點解說牌-壁式 施工細部詳圖
SCALE A3:1/20 A1:1/10 單位:CM

Ponds are Good for Wildlife

PEN Y PIGYN
CORWEN
AR Y MAP
CORWEN ON
THE MAP

簡報結束
敬請指教



東港溪魅力河段環境改善工程委託設計第二次地方說明會

東港溪魅力河段環境改善工程委託設計第二次地方說明會

東港溪魅力河段環境改善工程委託設計第二次地方說明會