2022

濁水溪「揚塵防制及改善行動方案」

〈日報表〉

07月01日

本日揚塵空品監測

麥寮測站

WS:風速 WD:風向 RH:相對濕度

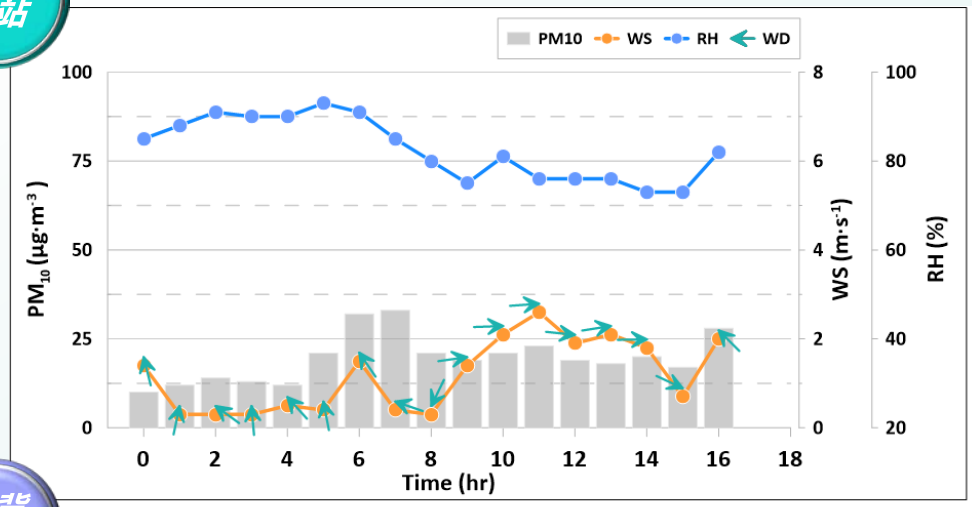

崙背測站

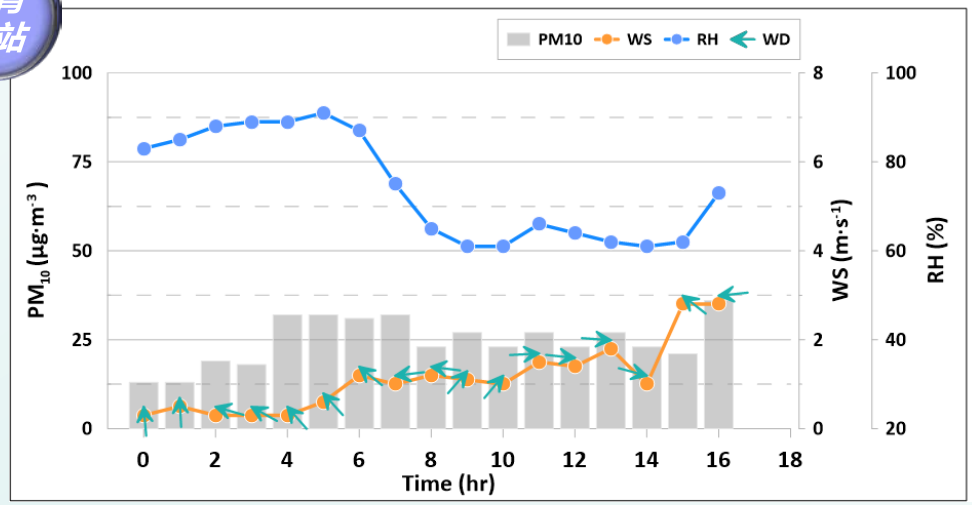

資料來源:環保署空氣品質監測網

本日未發布揚塵警報

麥寮

日累積雨量 4.5 mm

崙背

日累積雨量 0 mm

資料來源:環保署空氣品質監測網

各區空拍現況

第一區
西濱大橋下游

第二區
西濱大橋上游

第三區
58號越堤路

第四區
自橋大橋上游

第五區
西螺大橋上游

每日施工項目及位置

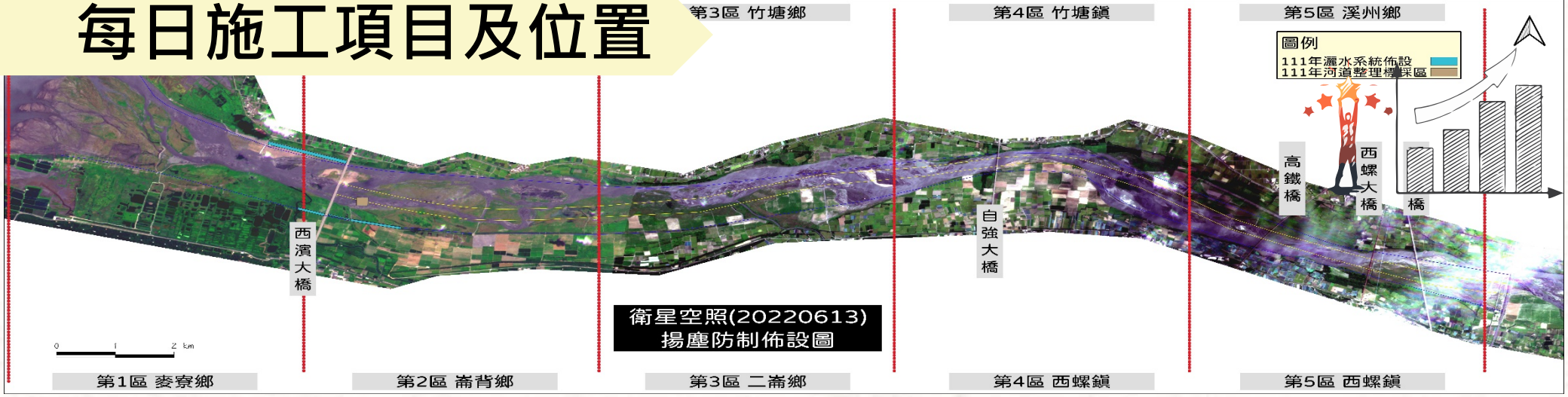
第3區 竹塘鄉
第4區 竹塘鎮
第5區 溪州鄉
圖例
111年灑水系統佈設
111年河道整理標採區
西濱大橋
自強大橋
高鐵橋
西螺大橋
橋
衛星空照(20220613)
揚塵防制佈設圖
0 1 2 km
第1區 麥寮鄉
第2區 崙背鄉
第3區 二崙鄉
第4區 西螺鎮
第5區 西螺鎮

111年 揚塵KPI進度管控

執行期程:111年5月至112年4月

- 抑制面積
- 進度

防洪植栽

KPI / 4 公里
已完成 / 1.45公里
達成率/ 36.3%

水覆蓋

KPI / 400公頃
已完成 / - 公頃
達成率/ - %

綠覆蓋

KPI / 50公頃
已完成 / - 公頃
達成率/ - %

河道整理

KPI / 2.5公里
已完成 / 0.56公里
達成率/ 22.4%

其他覆蓋

KPI / 450公頃
已完成 / 27.2公頃
達成率/ 6%

揚塵抑制措施

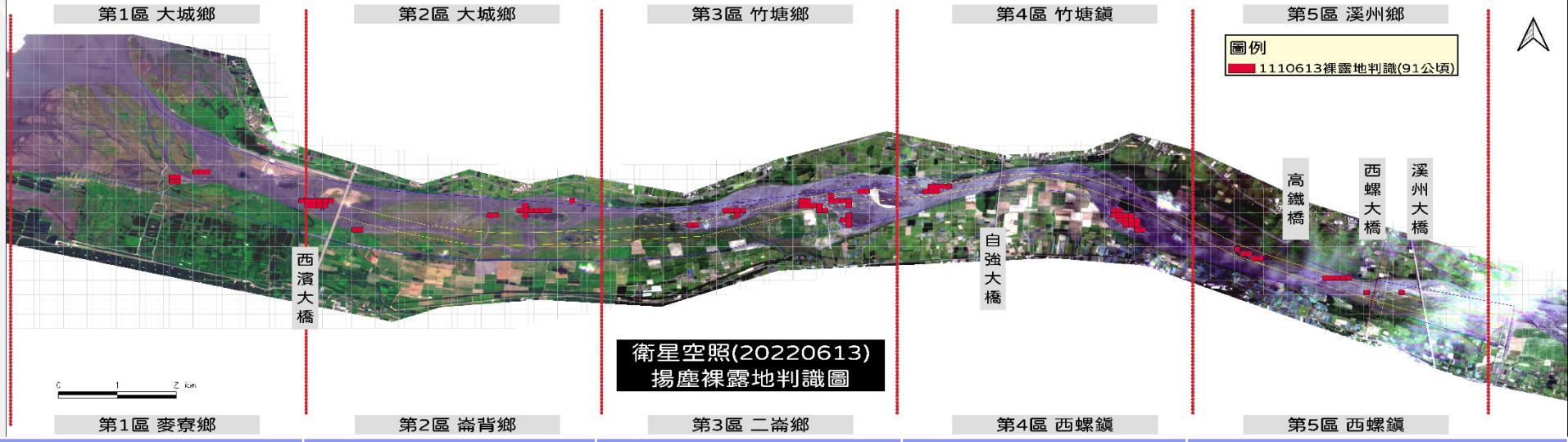

第1區 麥寮鄉	第2區 崙背鄉	第3區 二崙鄉	第4區 西螺鎮	第5區 西螺鎮
水覆蓋	水覆蓋	水覆蓋	水覆蓋	水覆蓋
河道整理	河道整理	河道整理	河道整理	河道整理
	1) 河道整理0.56公里			
綠覆蓋	綠覆蓋	綠覆蓋	綠覆蓋	綠覆蓋
1) 西濱下北岸_植栽_1.45公里				
其他覆蓋	其他覆蓋	其他覆蓋	其他覆蓋	其他覆蓋
1) 22號井旁_防塵網7公頃 2) 西濱下北岸_水線10.5公頃 3) 20公頃_水線0.8公頃 4) 西濱下南岸_水線7.4公頃 5) 西濱下北岸(增設)_水線1.5公頃				