揚塵防治 週報表

111/08/08~111/08/14

每日施工項目及位置

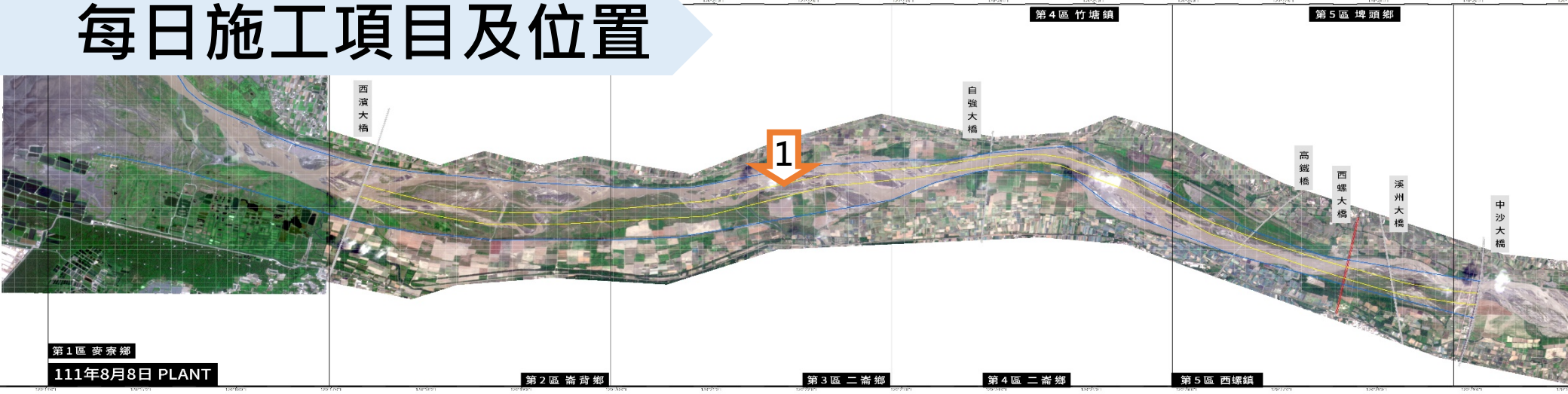

大義崙排水上游_河道整理_去化土砂_培厚

各區空拍現況

第一區
西濱大橋下游

第二區
大庄堤防(40號越堤路)下游



第三區
楊賢堤防(74號越堤路)上下游

第四區
自強大橋上游

第五區
西螺大橋上游

111年度

揚塵KPI進度管控

執行期程:111年5月至112年4月

- 抑制面積
- 進度

防洪植栽

KPI / 4 公里
已完成 / 4.55公里
達成率/ 113.8%

水覆蓋

KPI / 400公頃
已完成 / - 公頃
達成率/ - %

綠覆蓋

KPI / 50公頃
已完成 / 6 公頃
達成率/ 12 %

河道整理

KPI / 2.5公里
已完成 / 0.76公里
達成率/ 30.4%

其他覆蓋

KPI / 450公頃
已完成 / 27.2公頃
達成率/ 6%

營造複式斷面規劃圖

複式斷面	年度	107-109	110	111	112	合計
	KPI(公里)	8	2	6	4	20
	實際完成	8	2.13	3.8	-	13.93

- **111年營造複式斷面進度管控**

KPI / 6公里
已完成 / 3.8km
達成率/ 63.3%

➢ 執行進度說明：

(1) 西濱大橋下游北岸已於6/29完成2公里。

(2) 西濱大橋上游南岸已於7/30完成1.8公里。

(3) 楊賢堤防(74號越堤路):已進場施作，預計12月底完成。

水防道路植栽規劃圖

水防道路植栽	年度	110	111	112	113	114	115	合計
	KPI(公里)	1	2	2	2	2	2	11
	實際完成	1	2.3	-	-	-	-	3.3

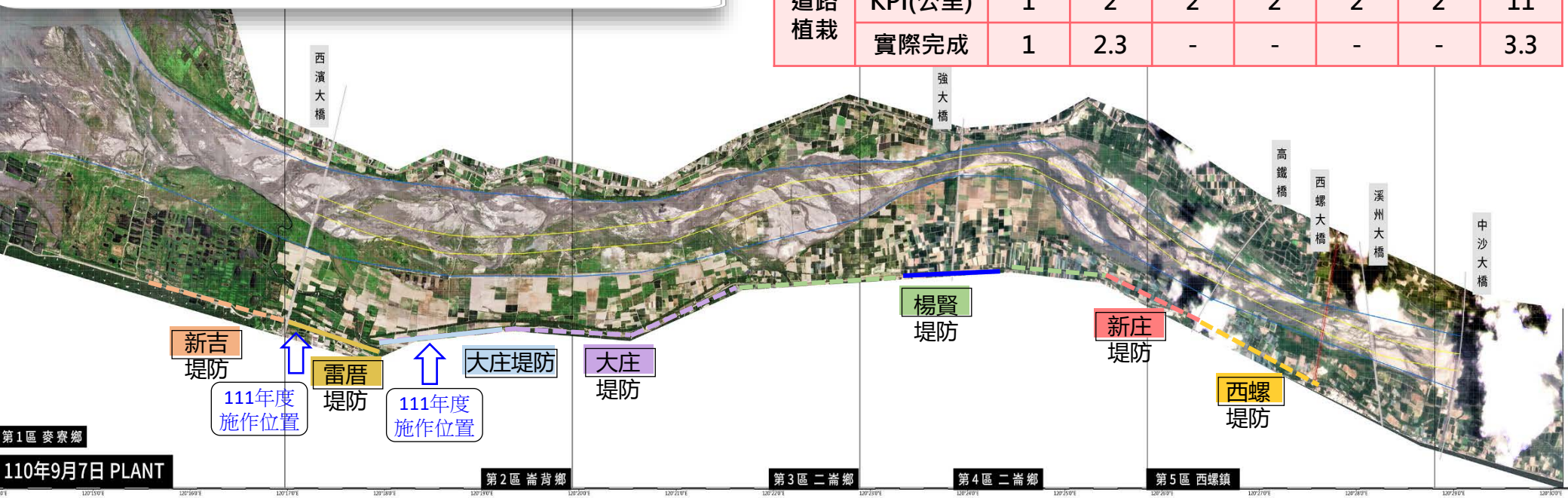

- **111年水防道路植栽進度管控**

KPI / 2公里
已完成 / 2.3公里
達成率/ 115%

➢ 執行進度說明：

(1) 雷厝堤防堤段水防道路側植樹1公里：道路改善工程已於110年4月施工完成，水防道路側植樹部分，林務局已於5/12日辦理完成。

(2) 大庄堤防堤段水防道路側植樹1.3公里：植栽作業已於7/15日辦理施作完成。

揚塵抑制措施

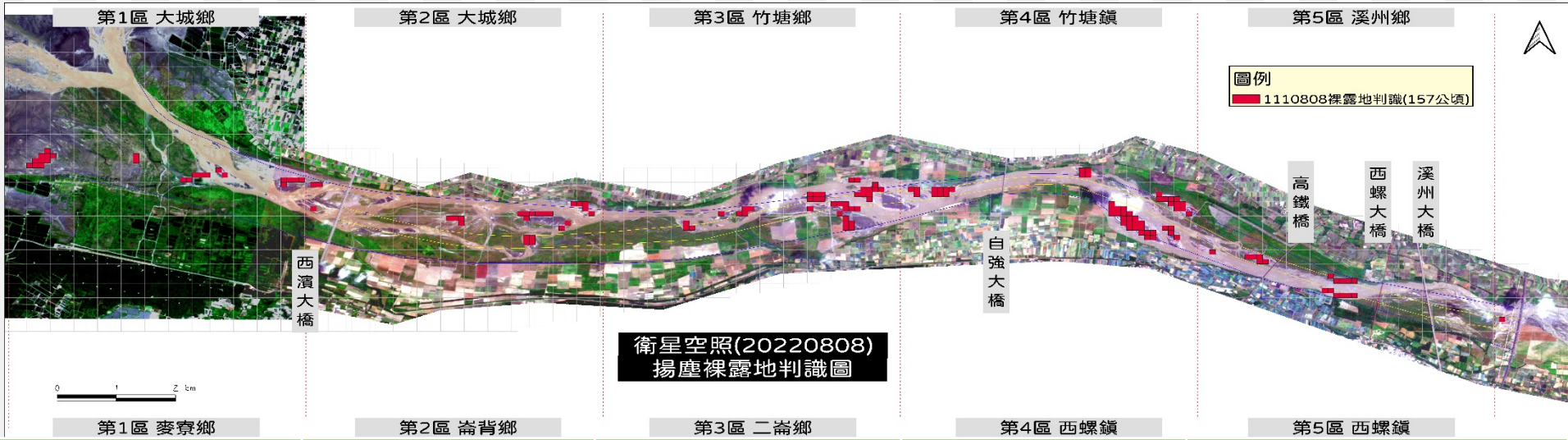

第1區 麥寮鄉	第2區 崙背鄉	第3區 二崙鄉	第4區 西螺鎮	第5區 西螺鎮
水覆蓋	水覆蓋	水覆蓋	水覆蓋	水覆蓋
河道整理	河道整理	河道整理	河道整理	河道整理
	1) 河道整理0.56公里	1) 河道整理0.2公里		
綠覆蓋	綠覆蓋	綠覆蓋	綠覆蓋	綠覆蓋
1) 西濱下游北岸_地面綠化_4公頃	1) 西濱上南岸_地面綠化_2公頃			
防洪植栽	防洪植栽	防洪植栽	防洪植栽	防洪植栽
1) 西濱下北岸_植栽_1.45公里	1) 大庄堤防堤段水防道路側植樹1.3公里 2) 西濱上南岸_植栽_1.8公里			
其他覆蓋	其他覆蓋	其他覆蓋	其他覆蓋	其他覆蓋
1) 22號井旁_防塵網7公頃 2) 西濱下北岸_水線10.5公頃 3) 20公頃_水線0.8公頃 4) 西濱下南岸_水線7.4公頃 5) 西濱下北岸(增設)_水線1.5公頃				