揚塵防治 週報表

111/10/03~111/10/09

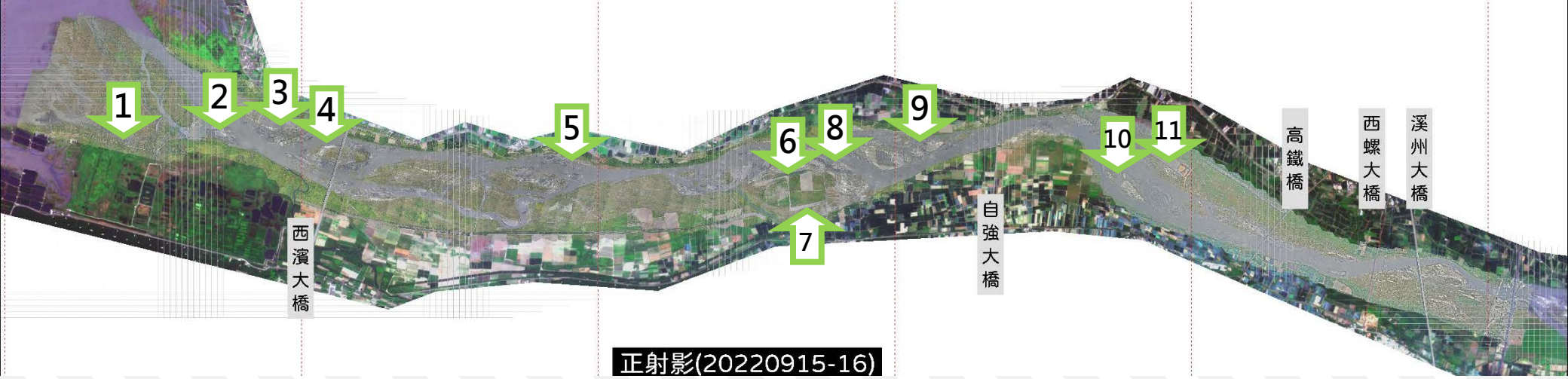

200公頃_站體6號至12號北側灘地_防塵網

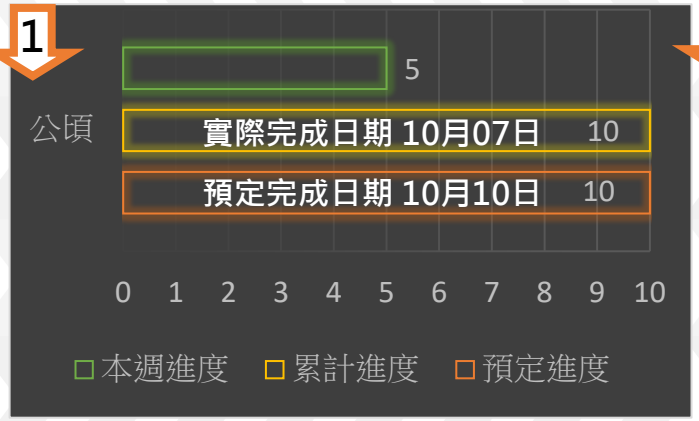



200公頃大沙洲東北側低灘地_稻草蓆

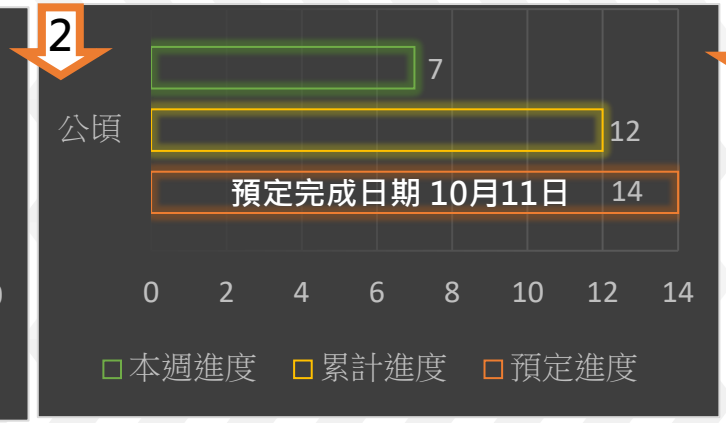

西濱大橋北岸(9號越堤) _稻草蓆

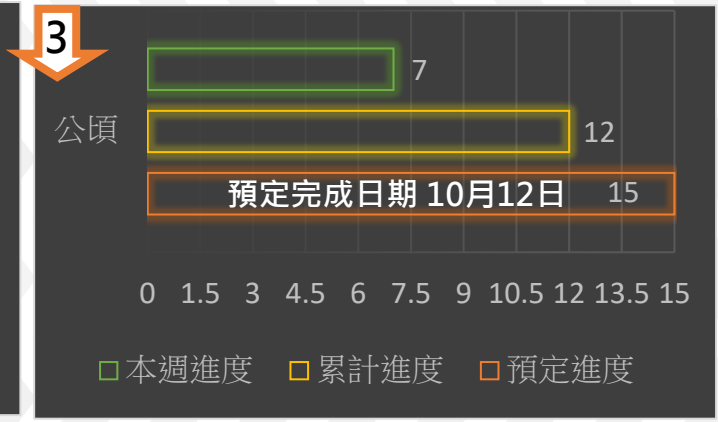

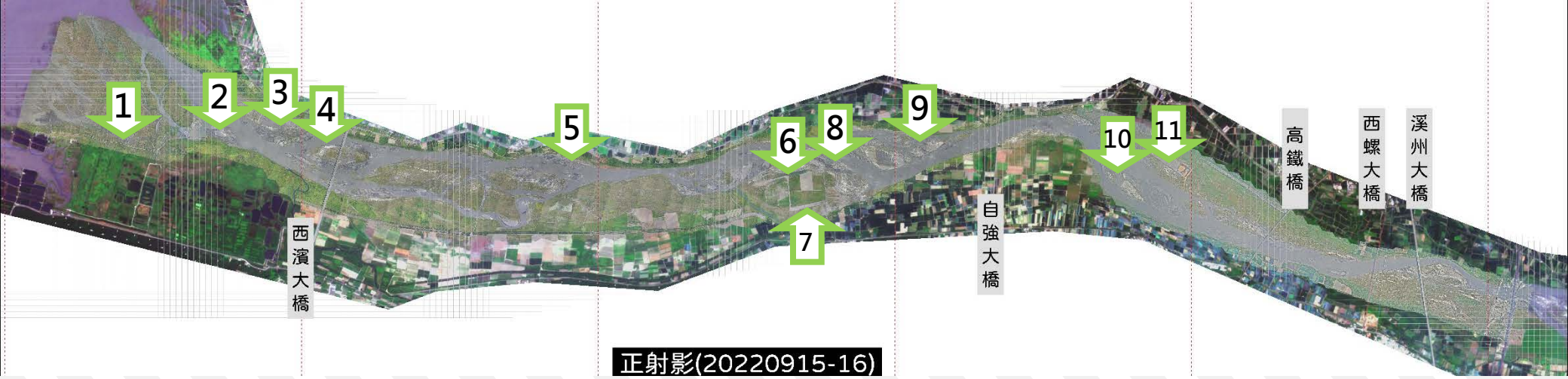

西濱下游北岸_攔水土堤

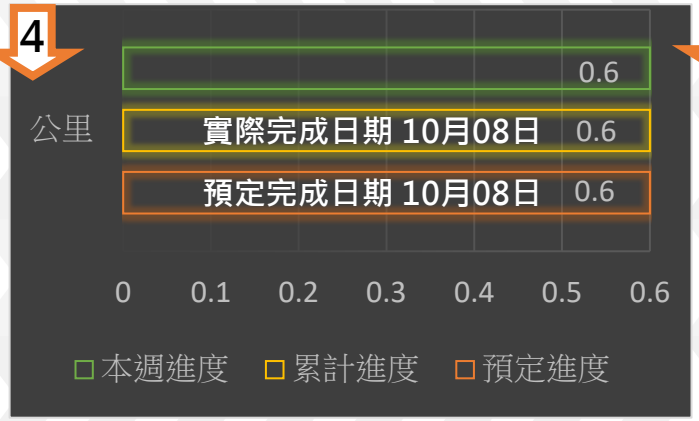

下山腳_27號越堤B_稻草蓆

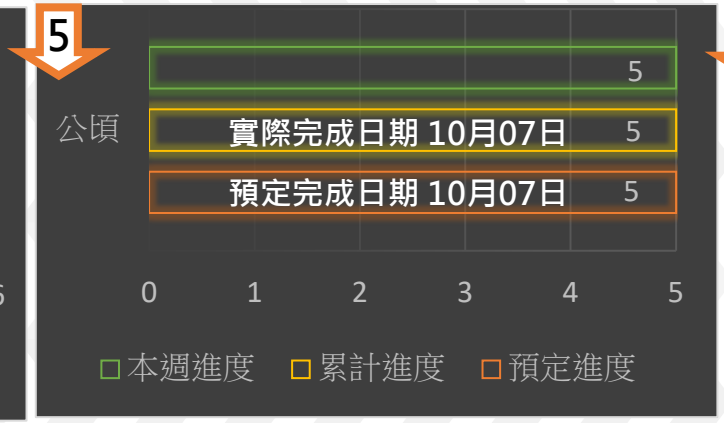

大義崙排水上游_河道整理_去化土砂_培厚

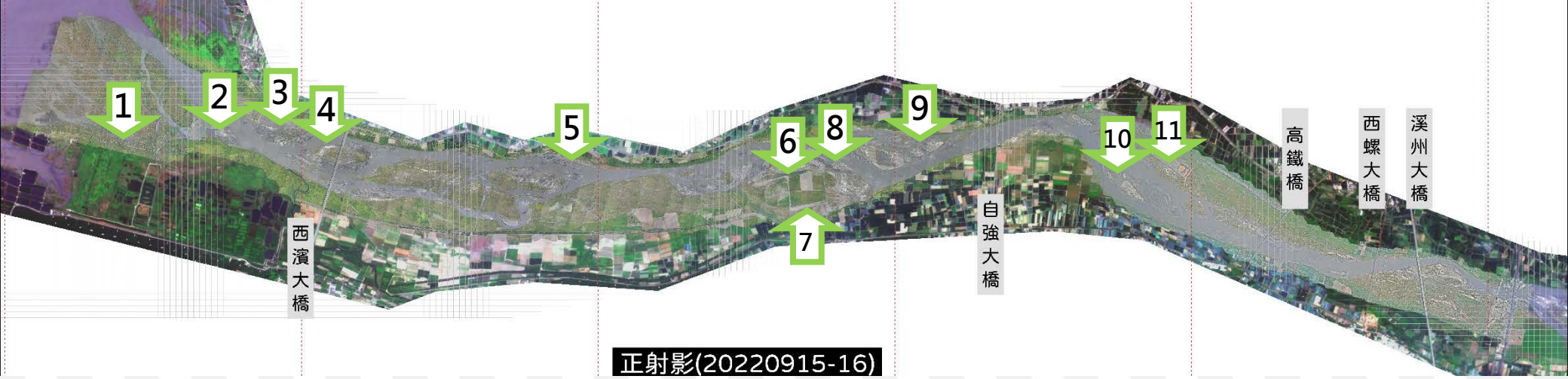

74號越堤_複式斷面_簡易灑水A

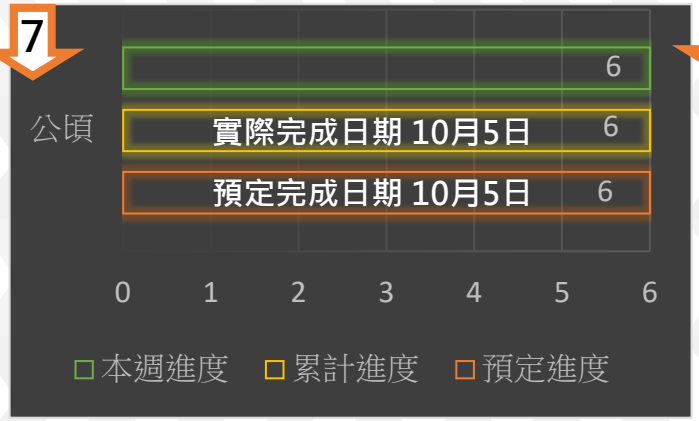

74號越堤段下游南岸_稻草蓆

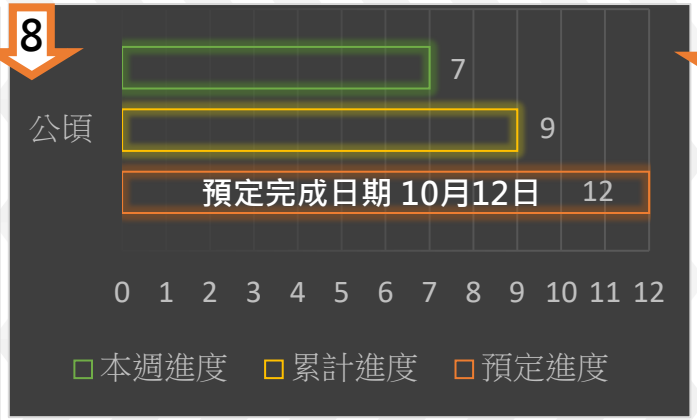

九塊厝堤防51號越堤段B_攔水土堤

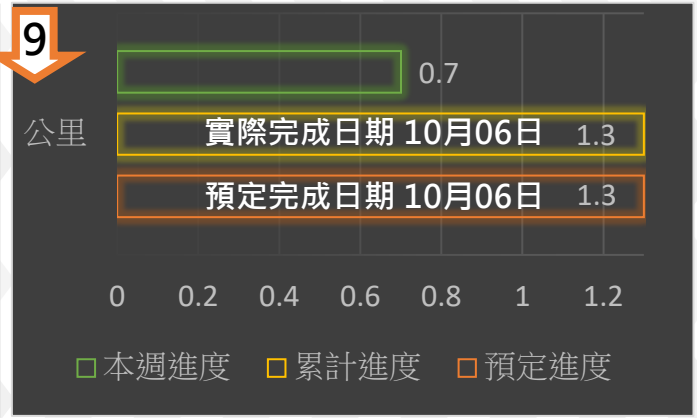



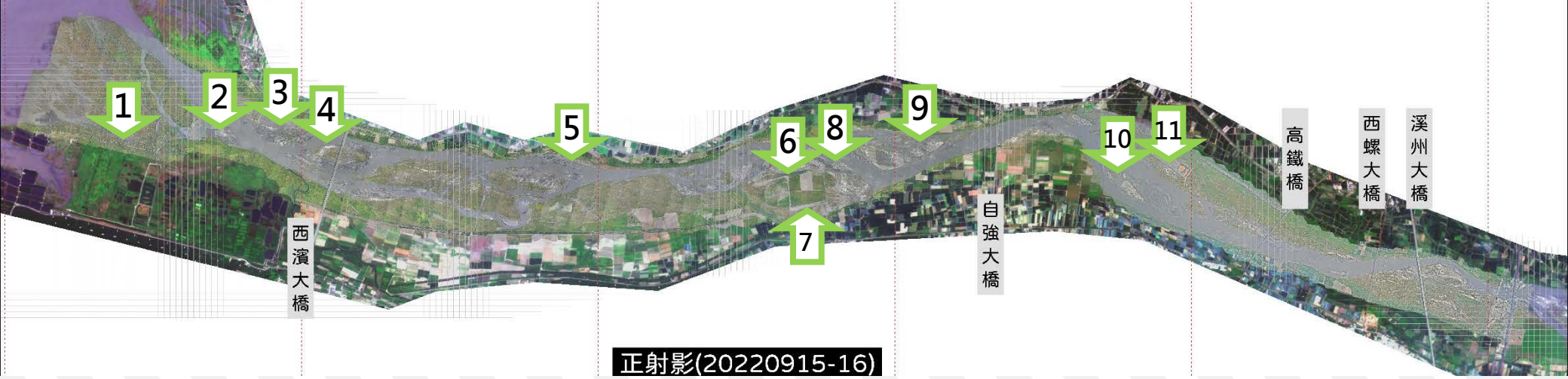

94號越堤_攔水土堤

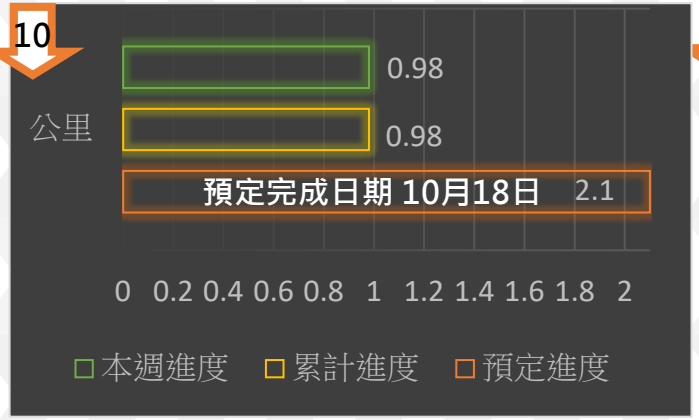

高鐵下游北岸疏濬暫置區_防洪林帶

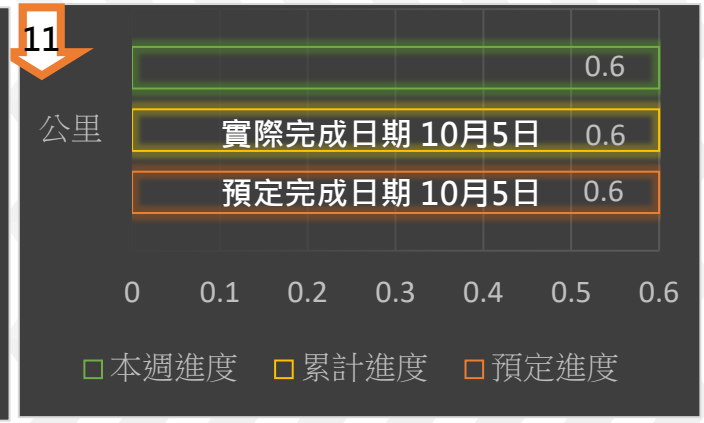

各區空拍現況

第一區
西濱大橋上下游

第二區
大庄堤防(40號越堤路)下游

第三區
大義崙排水上游

第四區
高鐵上下游

第五區
西螺大橋上下游

111年度
揚塵KPI進度管制

執行期程:111年5月至112年4月

- 抑制面積
- 進度

水覆蓋

- 目標值 : 400 公頃
- 已完成 : 130 公頃
- 達成率 : 32.5 %

防洪植栽

- 目標值 : 4 公里
- 已完成 : 5.75 公里
- 達成率 : 148.8 %

其他覆蓋

- 目標值 : 450 公頃
- 已完成 : 99.4 公頃
- 達成率 : 22.1 %

河道整理

- 目標值 : 2.5 公里
- 已完成 : 1.88公里
- 達成率 : 75.2%

綠覆蓋

- 目標值 : 50 公頃
- 已完成 : 89 公頃
- 達成率 : 178 %

營造複式斷面規劃圖

複式斷面	年度	107-109	110	111	112	合計
	KPI(公里)	8	2	6	4	20
	實際完成	8	2.13	3.8	-	13.93

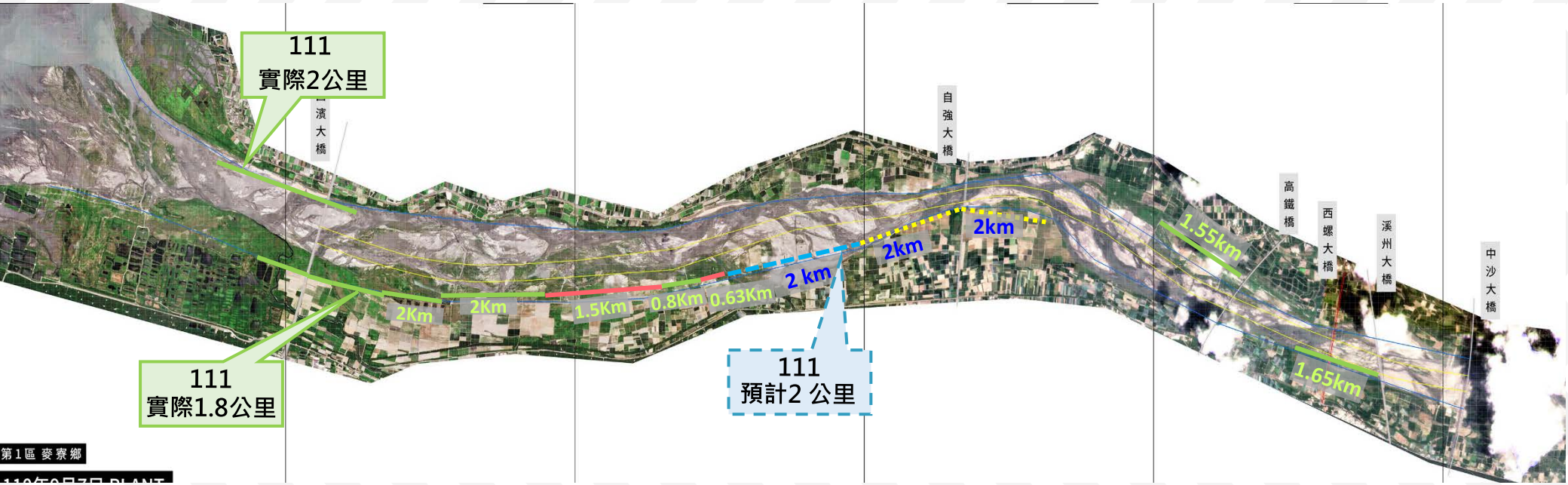

- **111年營造複式斷面進度管控**

KPI / 6公里
已完成 / 3.8km
達成率/ 63.3%

➢ 執行進度說明：

(1) 西濱大橋下游北岸已於6/29完成2公里。

(2) 西濱大橋上游南岸已於7/30完成1.8公里。

(3) 楊賢堤防(74號越堤路):已進場施作，預計12月底完成。

水防道路植栽規劃圖

水防道路植栽	年度	110	111	112	113	114	115	合計
	KPI(公里)	1	2	2	2	2	2	11
	實際完成	1	2.3	-	-	-	-	3.3

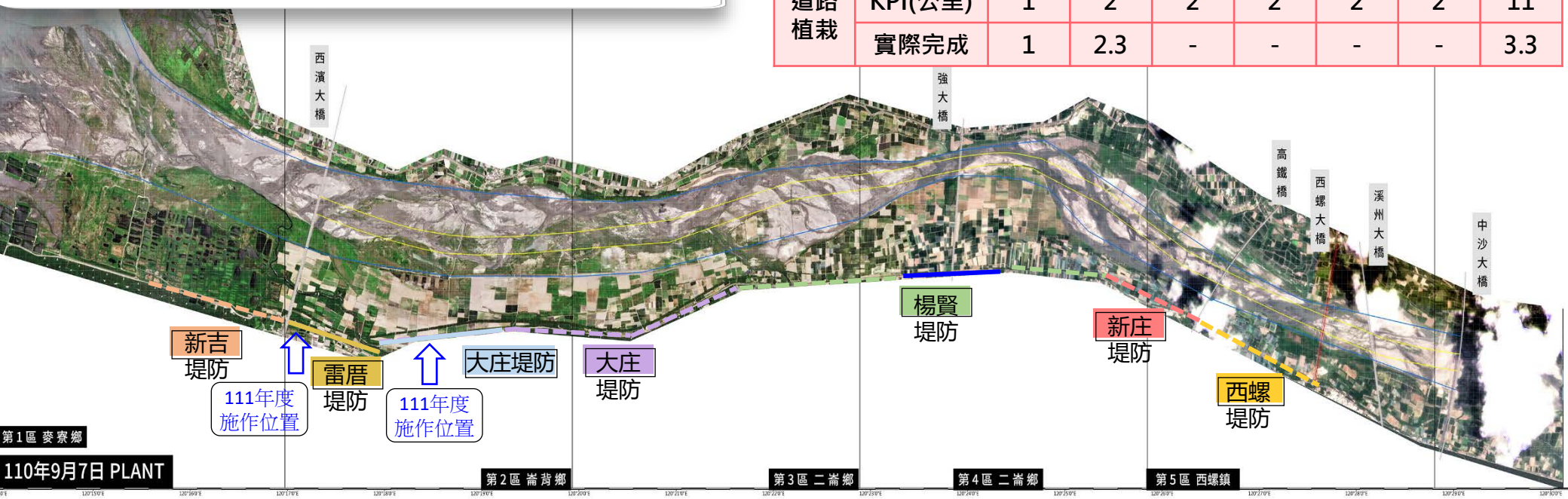

- **111年水防道路植栽進度管控**

KPI / 2公里
已完成 / 2.3公里
達成率/ 115%

➢ 執行進度說明：

(1) 雷厝堤防堤段水防道路側植樹1公里：道路改善工程已於110年4月施工完成，水防道路側植樹部分，林務局已於5/12日辦理完成。

(2) 大庄堤防堤段水防道路側植樹1.3公里：植栽作業已於7/15日辦理施作完成。

揚塵抑制措施

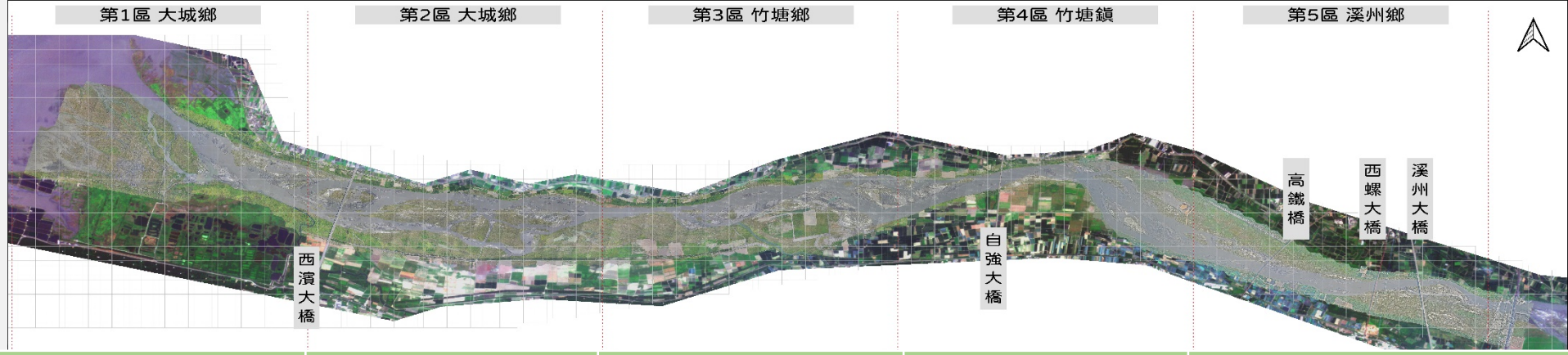

水覆蓋	水覆蓋	水覆蓋	水覆蓋	水覆蓋
	1) 西濱下游北岸 _ 50公頃		1)51號越堤段A_20公頃 2)51號越堤段B_60公頃 3)94號越堤段_攔水土堤_0.98公里	
河道整理	**河道整理**	**河道整理**	**河道整理**	**河道整理**
	1) 河道整理0.56公里	1) 河道整理1.32公里		
綠覆蓋	**綠覆蓋**	**綠覆蓋**	**綠覆蓋**	**綠覆蓋**
1) 西濱下游北岸_地面綠化_4公頃 2) 西濱下游至200公頃河中灘地_空灑草籽_80公頃	1) 西濱上南岸_地面綠化_2公頃		1) 高鐵下游北岸疏濬暫置區_地面綠化_3公頃	
防洪植栽	**防洪植栽**	**防洪植栽**	**防洪植栽**	**防洪植栽**
1) 西濱下北岸_植栽_1.45公里	1) 大庄堤防堤段水防道路側植樹1.3公里 2) 西濱上南岸_植栽_1.8公里	1) 74號越堤段複式斷面A_複式斷面植栽 _ 0.6公里	1) 高鐵下游北岸疏濬暫置區_防洪林帶_0.6公里	
其他覆蓋	**其他覆蓋**	**其他覆蓋**	**其他覆蓋**	**其他覆蓋**
1) 22號井旁_防塵網7公頃 2) 西濱下北岸_水線10.5公頃 3) 20公頃_水線0.8公頃 4) 西濱下南岸_水線7.4公頃 5) 西濱下北岸(增設)_水線1.5公頃 6) 200公頃大沙洲維護便道_碎石級配_1公頃 7) 站體6號至12號北側灘地_防塵網_10公頃 8) 200公頃大沙洲東北側低灘地_稻草蓆_12公頃 9) 西濱大橋北岸(9號越堤) _稻草蓆_12公頃	1) 下山腳堤防27號越堤段A_稻草蓆2公頃 2) 下山腳堤防27號越堤段B_稻草蓆5公頃	1) 74號越堤段上游南岸_稻草蓆8公頃 2) 74號越堤段下游南岸_稻草蓆9公頃 3) 74號越堤段複式斷面A_簡易灑水線 _ 6公頃	1)高鐵橋下游北岸_水線4.2公頃 2)高鐵下游北岸疏濬暫置區_稻草蓆_3公頃	