

2022

濁水溪「揚塵防制及改善行動方案」

〈日報表〉

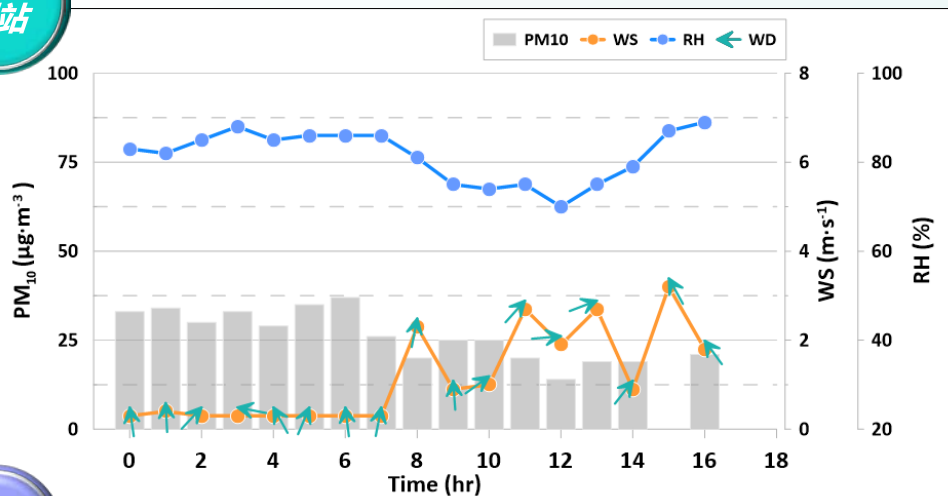
08月01日



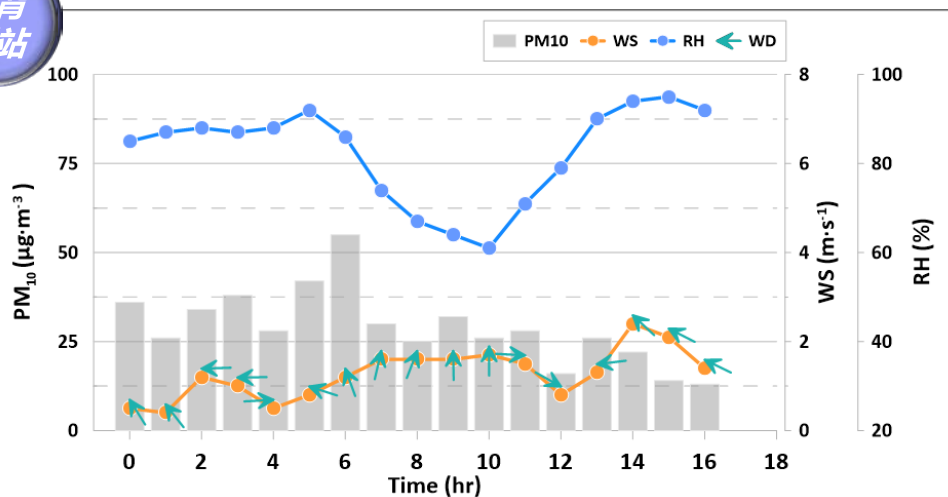
本日揚塵空品監測

麥寮
測站

WS:風速 WD:風向 RH:相對濕度



崙背
測站



➤ 本日未發布揚塵警報

➤ 麥寮

日累積雨量 0 mm

➤ 崙背

日累積雨量 3.5 mm

➤ 資料來源:環保署空氣品質監測網

➤ 資料來源:環保署空氣品質監測網





各區空拍現況



第一區
麥寮出海口



第二區
大庄堤防(40號越堤路)下游



第三區
楊賢堤防(74號越堤路)上游



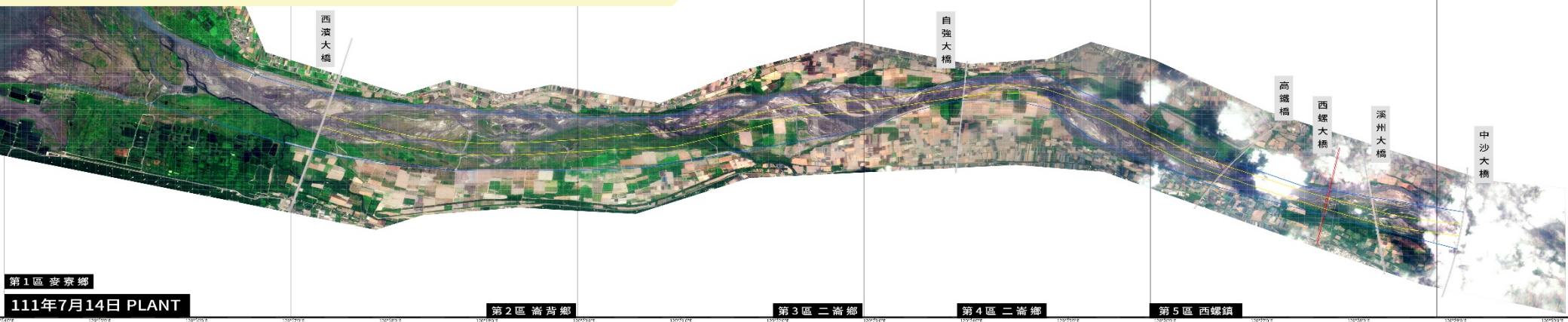
第四區
自強大橋上下游



第五區
溪州大橋上下游



每日施工項目及位置



111年度

揚塵KPI進度管控

執行期程:111年5月至112年4月



- 抑制面積
- 進度



防洪植栽

KPI / 4 公里
已完成 / 4.55公里
達成率/ 113.8%



水覆蓋

KPI / 400公頃
已完成 / - 公頃
達成率/ - %



綠覆蓋

KPI / 50公頃
已完成 / 6 公頃
達成率/ 12 %



河道整理

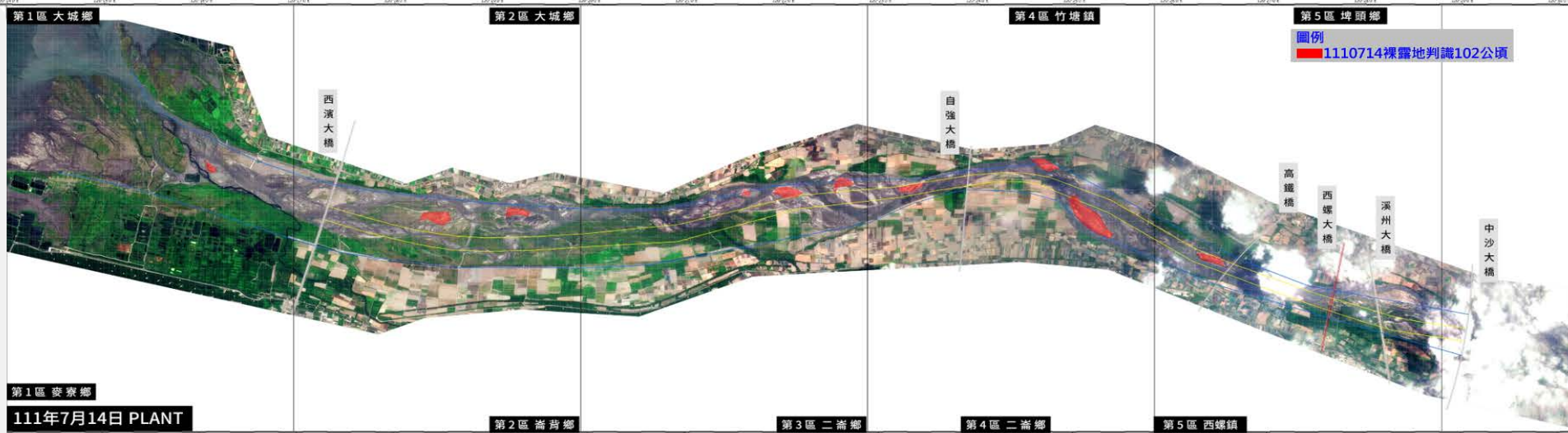
KPI / 2.5公里
已完成 / 0.56公里
達成率/ 22.4%



其他覆蓋

KPI / 450公頃
已完成 / 27.2公頃
達成率/ 6%

揚塵抑制措施



水覆蓋	水覆蓋	水覆蓋	水覆蓋	水覆蓋
河道整理	河道整理	河道整理	河道整理	河道整理
	1) 河道整理0.56公里			
綠覆蓋	綠覆蓋	綠覆蓋	綠覆蓋	綠覆蓋
1) 西濱下游北岸_地面綠化_4公頃	1) 西濱上南岸_地面綠化_2公頃			
防洪植栽	防洪植栽	防洪植栽	防洪植栽	防洪植栽
1) 西濱下北岸_植栽_1.45公里	1) 大庄堤防堤段水防道路側植樹1.3公里 2) 西濱上南岸_植栽_1.8公里			
其他覆蓋	其他覆蓋	其他覆蓋	其他覆蓋	其他覆蓋
1) 22號井旁_防塵網7公頃 2) 西濱下北岸_水線10.5公頃 3) 20公頃_水線0.8公頃 4) 西濱下南岸_水線7.4公頃 5) 西濱下北岸(增設)_水線1.5公頃				