

濁水溪「揚塵防制及改善行動方案」

揚塵日報

111


09

21

年

月

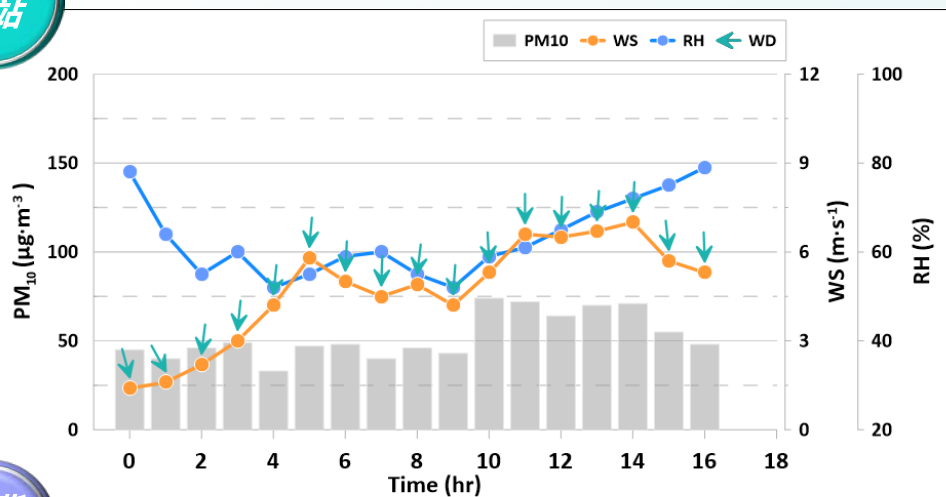
日



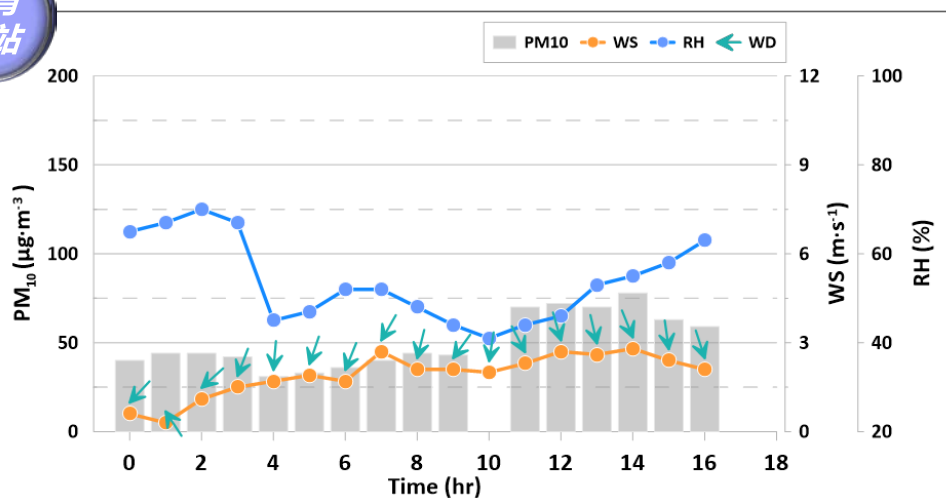
本日揚塵空品監測

麥寮
測站

WS:風速 WD:風向 RH:相對濕度



崙背
測站



資料來源:環保署空氣品質監測網

➤ 本日未發布揚塵警報

➤ 麥寮

日累積雨量 0 mm

➤ 崙背

日累積雨量 0 mm

資料來源:環保署空氣品質監測網

各區空拍現況



第一區

出海口 0號井



第二區

西濱大橋上下游



第三區

楊賢堤防(74號越堤路)上游



第四區

自強大橋上游

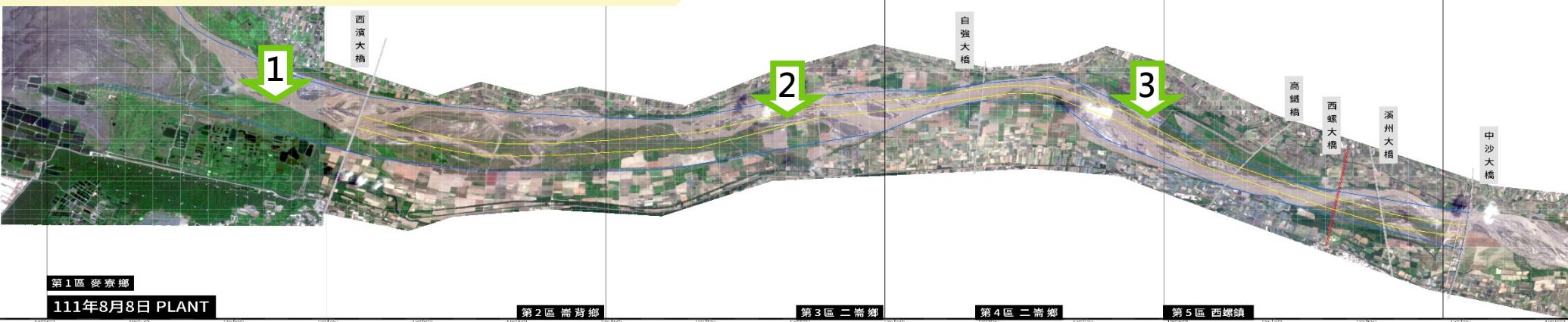


第五區

西螺大橋上游



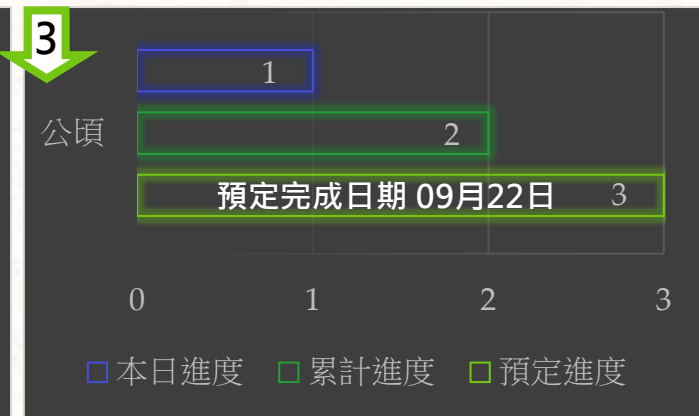
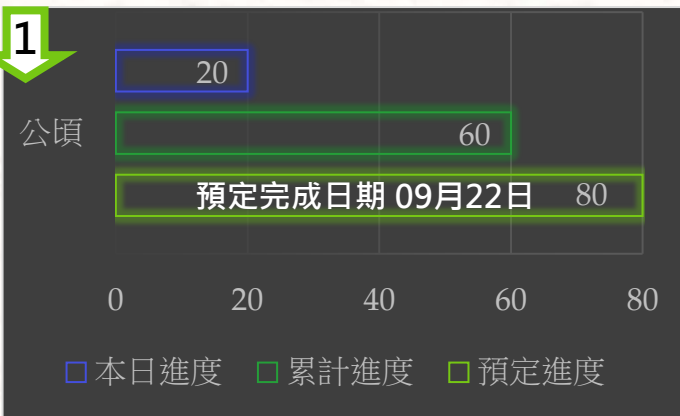
每日施工項目及位置



西濱下游置200公頃河中裸露地_空灑草籽

大義崙排水上游_河道整理_去化土砂_培厚

高鐵下游北岸疏濬暫置區_稻草蓆




111年度

揚塵KPI進度管

執行期程:111年5月至112年4月

- 抑制面積
- 進度



水覆蓋

- 目標值：400 公頃
- 已完成：- 公頃
- 達成率：-



防洪植栽

- 目標值：4 公里
- 已完成：4.55 公里
- 達成率：113.8 %



其他覆蓋

- 目標值：450 公頃
- 已完成：33.4 公頃
- 達成率：7.4 %



河道整理

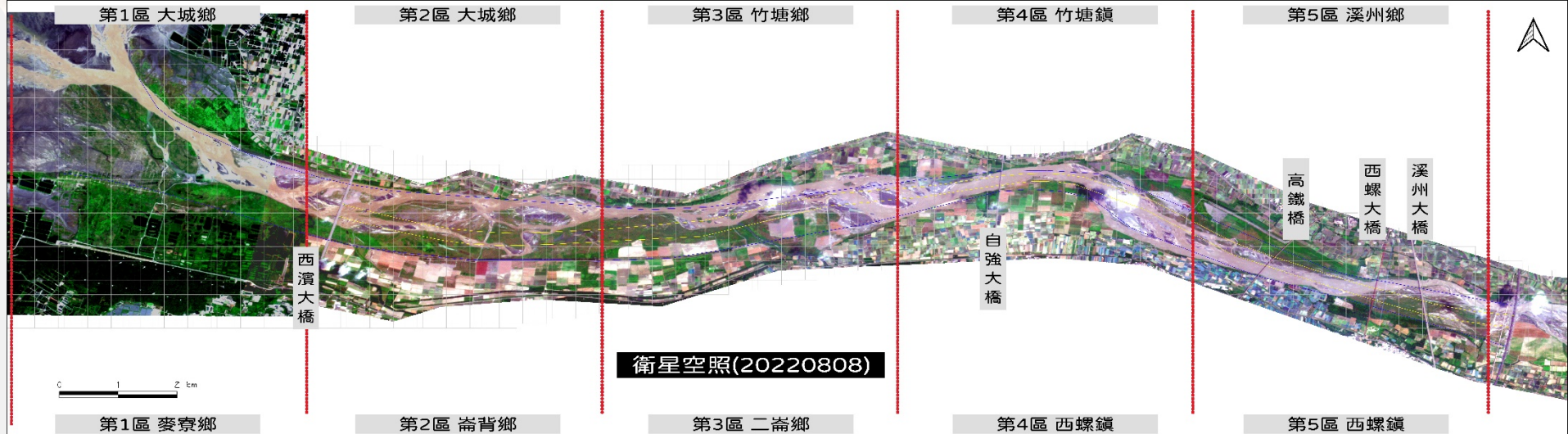
- 目標值：2.5 公里
- 已完成：1.52公里
- 達成率：60.8%



綠覆蓋

- 目標值：50 公頃
- 已完成：66 公頃
- 達成率：132 %

揚塵抑制措施



第1區 麥寮鄉	第2區 崙背鄉	第3區 二崙鄉	第4區 西螺鎮	第5區 西螺鎮
水覆蓋	水覆蓋	水覆蓋	水覆蓋	水覆蓋
河道整理	河道整理	河道整理	河道整理	河道整理
	1) 河道整理0.56公里	1) 河道整理0.96公里		
綠覆蓋	綠覆蓋	綠覆蓋	綠覆蓋	綠覆蓋
1) 西濱下游北岸_地面綠化_4公頃 2) 西濱下游至200公頃河中灘地_空灑草籽_60公頃	1) 西濱上南岸_地面綠化_2公頃			
防洪植栽	防洪植栽	防洪植栽	防洪植栽	防洪植栽
1) 西濱下北岸_植栽_1.45公里	1) 大庄堤防堤段水防道路側植樹1.3公里 2) 西濱上南岸_植栽_1.8公里			
其他覆蓋	其他覆蓋	其他覆蓋	其他覆蓋	其他覆蓋
1) 22號井旁_防塵網7公頃 2) 西濱下北岸_水線10.5公頃 3) 20公頃_水線0.8公頃 4) 西濱下南岸_水線7.4公頃 5) 西濱下北岸(增設)_水線1.5公頃			1)高鐵路下游北岸_水線4.2公頃 2)高鐵路下游北岸疏濬暫置區_稻草蓆_2公頃	