

濁水溪「揚塵防制及改善行動方案」

# 揚塵日報

111


09

26

年

月

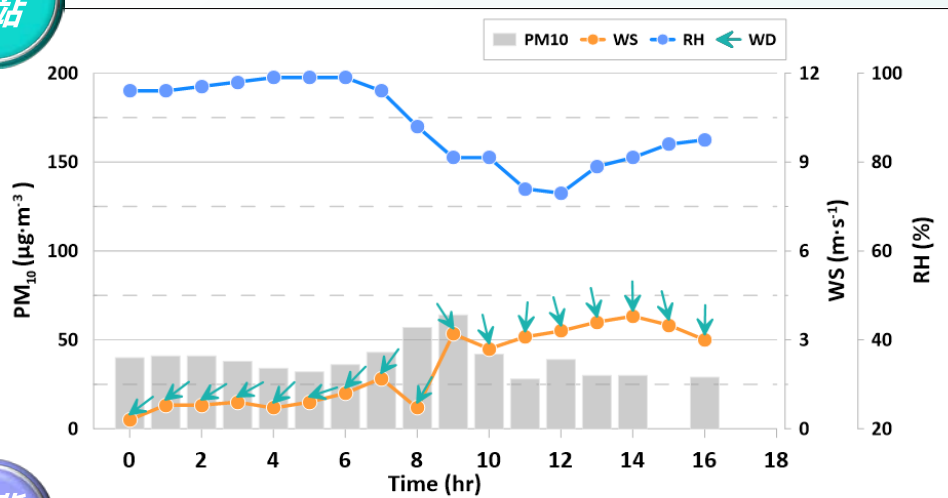
日



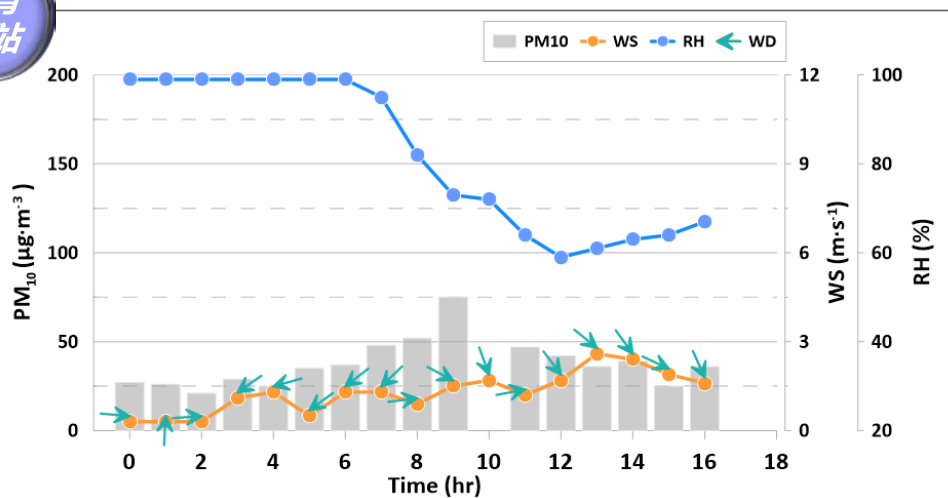
# 本日揚塵空品監測

麥寮  
測站

WS:風速 WD:風向 RH:相對濕度



崙背  
測站



資料來源:環保署空氣品質監測網

➤ 本日未發布揚塵警報

➤ 麥寮

日累積雨量 0 mm

➤ 崙背

日累積雨量 0 mm

資料來源:環保署空氣品質監測網



# 各區空拍現況



**第一區**  
下海墘堤防(74號越堤路)上下游



**第二區**  
西濱大橋上下游



**第三區**  
楊賢堤防(74號越堤路)上下游



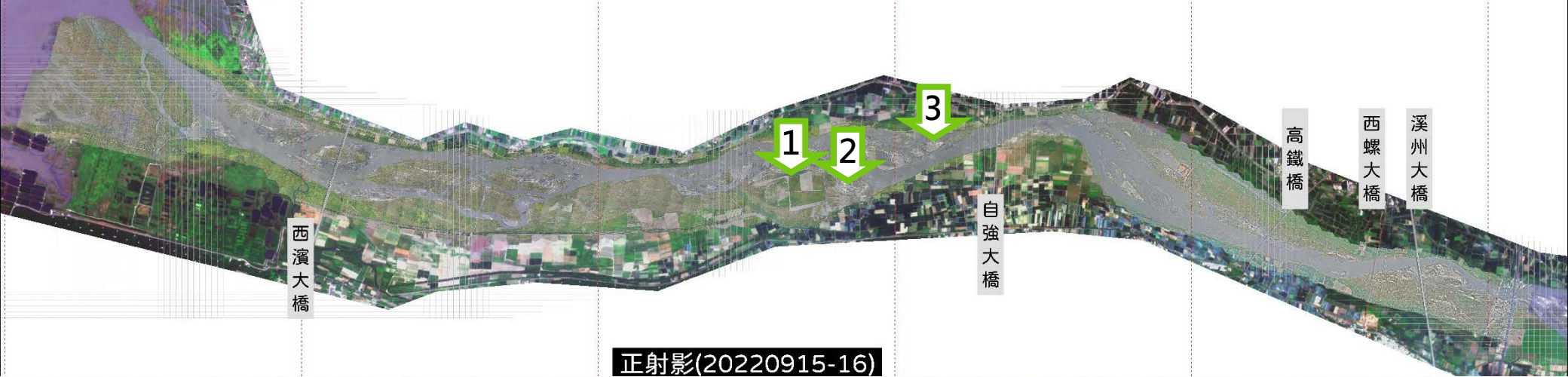
**第四區**  
自強大橋上下游



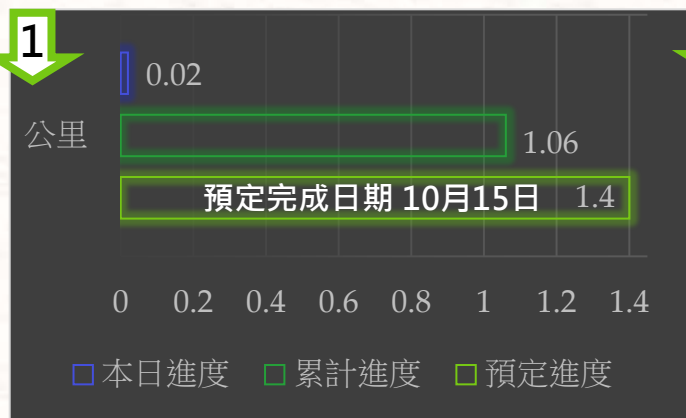
**第五區**  
西螺大橋上下游



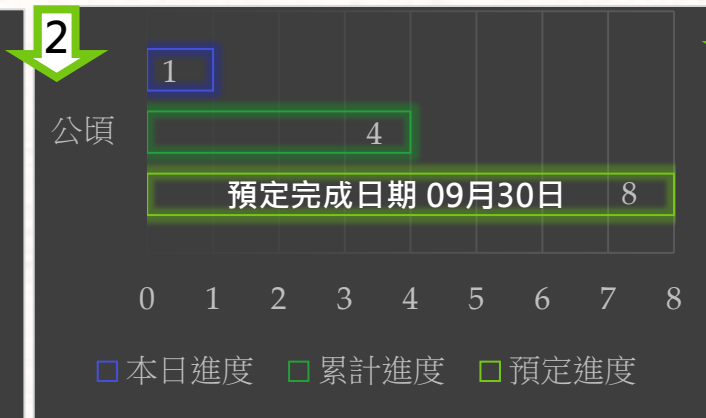





大義崙排水上游\_河道整理\_去化土砂\_培厚



楊賢堤防74號越堤段上游南岸\_稻草蓆



九塊厝堤防51號越堤段A\_攔水土堤






# 111年度

## 揚塵KPI進度管制

執行期程:111年5月至112年4月

- 抑制面積
- 進度



### 水覆蓋

- 目標值：400 公頃
- 已完成：- 公頃
- 達成率：-



### 防洪植栽

- 目標值：4 公里
- 已完成：4.55 公里
- 達成率：113.8 %



### 其他覆蓋

- 目標值：450 公頃
- 已完成：41.4 公頃
- 達成率：9 %



### 河道整理

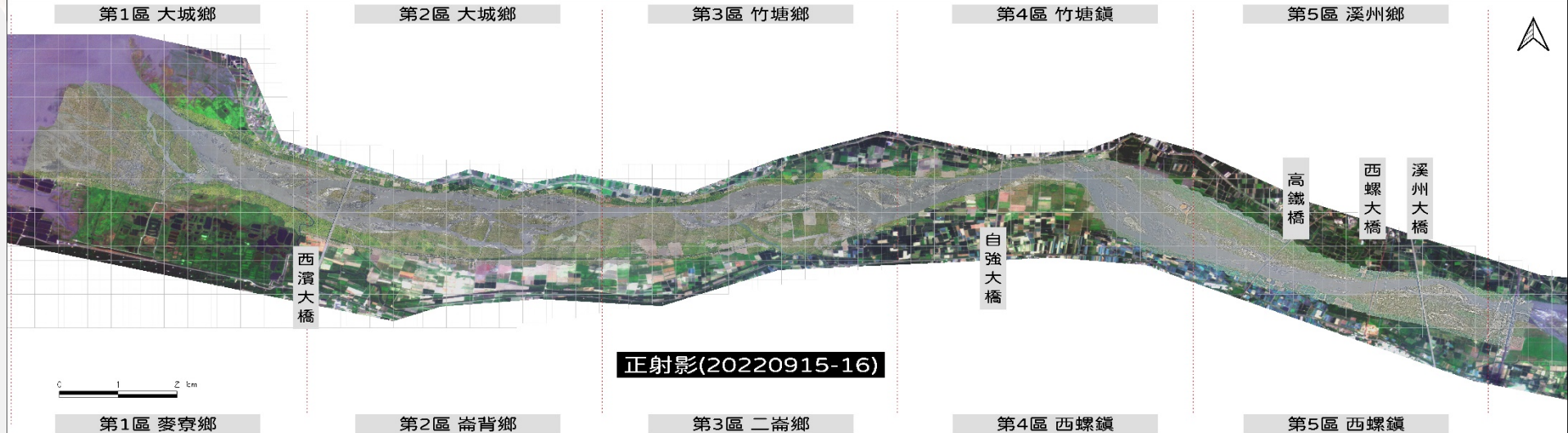
- 目標值：2.5 公里
- 已完成：1.62公里
- 達成率：64%



### 綠覆蓋

- 目標值：50 公頃
- 已完成：86 公頃
- 達成率：172 %

# 揚塵抑制措施



第1區 麥寮鄉	第2區 崙背鄉	第3區 二崙鄉	第4區 西螺鎮	第5區 西螺鎮
水覆蓋	水覆蓋	水覆蓋	水覆蓋	水覆蓋
			1)九塊厝堤防51號越堤段A_攔水土堤_0.6公里	
河道整理	河道整理	河道整理	河道整理	河道整理
	1) 河道整理0.56公里	1) 河道整理1.06公里		
綠覆蓋	綠覆蓋	綠覆蓋	綠覆蓋	綠覆蓋
1) 西濱下游北岸_地面綠化_4公頃 2) 西濱下游至200公頃河中灘地_空灑草籽_80公頃	1) 西濱上南岸_地面綠化_2公頃			
防洪植栽	防洪植栽	防洪植栽	防洪植栽	防洪植栽
1) 西濱下北岸_植栽_1.45公里	1) 大庄堤防堤段水防道路側植樹1.3公里 2) 西濱上南岸_植栽_1.8公里			
其他覆蓋	其他覆蓋	其他覆蓋	其他覆蓋	其他覆蓋
1) 22號井旁_防塵網7公頃 2) 西濱下北岸_水線10.5公頃 3) 20公頃_水線0.8公頃 4) 西濱下南岸_水線7.4公頃 5) 西濱下北岸(增設)_水線1.5公頃 6) 200公頃大沙洲維護便道_碎石級配_1公頃	1) 下山腳堤防27號越堤段_稻草蓆2公頃	1) 楊賢堤防74號越堤段上游南岸_稻草蓆4公頃	1)高鐵路下游北岸_水線4.2公頃 2)高鐵路下游北岸疏濬暫置區_稻草蓆_3公頃	