揚塵防治 週報表

111/12/05~111/12/11

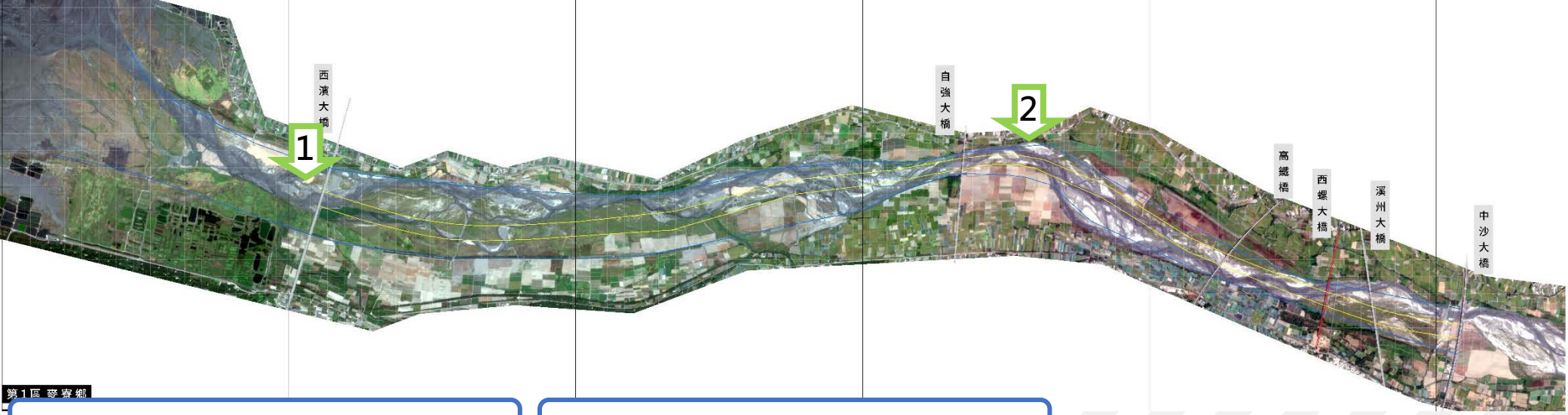

西濱大橋下游河道灘地_稻草蓆

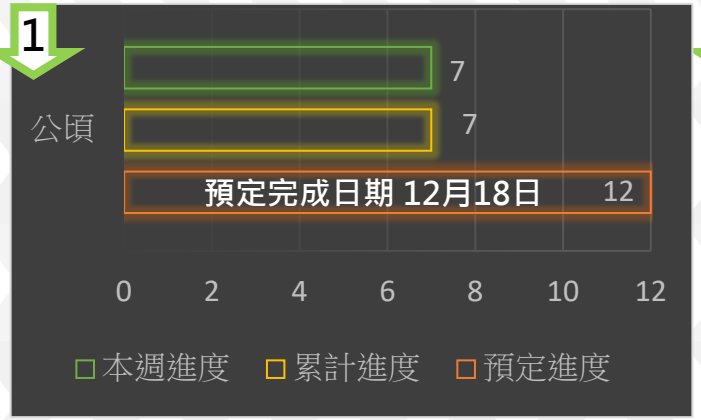

61號越堤段北岸_防塵網

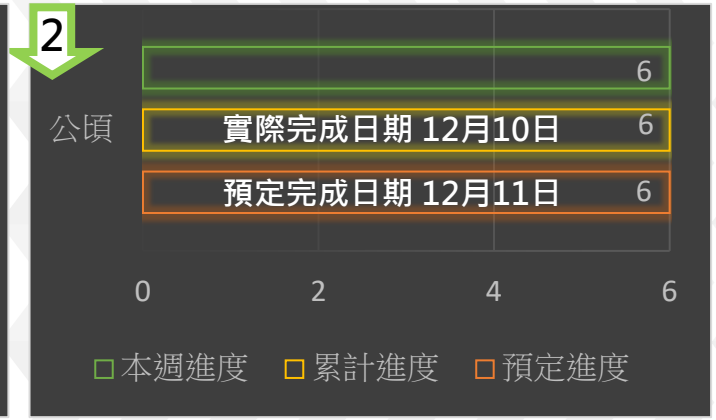

各區空拍現況

第一區
出海口 0號井

第二區
西濱大橋上游

第三區
楊賢堤防(74號越堤段)上游

第四區
自強大橋下游

第五區
西螺大橋上下游

111年度
揚塵KPI進度管制

執行期程:111年5月至112年4月

- 抑制面積
- 進度

水覆蓋

- 目標值 : 400 公頃
- 已完成 : 440 公頃
- 達成率 : 110 %

防洪植栽

- 目標值 : 4 公里
- 已完成 : 5.75 公里
- 達成率 : 143.8 %

其他覆蓋

- 目標值 : 450 公頃
- 已完成 : 222 公頃
- 達成率 : 49.3 %

河道整理

- 目標值 : 2.5 公里
- 已完成 : 2.76公里
- 達成率 : 110.4 %

綠覆蓋

- 目標值 : 50 公頃
- 已完成 : 164 公頃
- 達成率 : 328 %

營造複式斷面規劃圖

複式斷面	年度	107-109	110	111	112	合計
	KPI(公里)	8	2	6	4	20
	實際完成	8	2.13	3.8	-	13.93

- **111年營造複式斷面進度管控**

KPI / 6公里
已完成 / 3.8km
達成率/ 63.3%

➢ 執行進度說明：

(1) 西濱大橋下游北岸已於6/29完成2公里。

(2) 西濱大橋上游南岸已於7/30完成1.8公里。

(3) 楊賢堤防(74號越堤路):上下游合計2.2公里，上游已於11/30日完成0.8公里培厚。下游已於10/13日完成1.4公里培厚，目前已完成1.4公里水線布設，預計12月底前完成水線布設及植栽作業

水防道路植栽規劃圖

水防道路植栽	年度	110	111	112	113	114	115	合計
	KPI(公里)	1	2	2	2	2	2	11
	實際完成	1	2.3	-	-	-	-	3.3

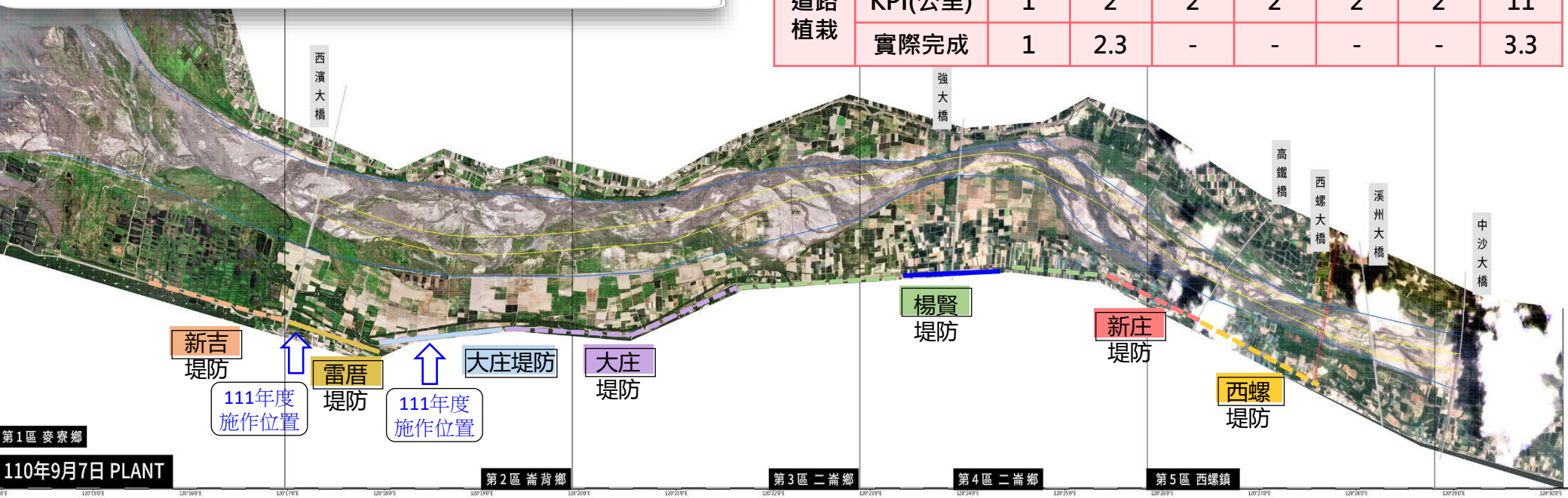

- **111年水防道路植栽進度管控**

KPI / 2公里
已完成 / 2.3公里
達成率/ 115%

➢ 執行進度說明：

(1) 雷厝堤防堤段水防道路側植樹1公里：道路改善工程已於110年4月施工完成，水防道路側植樹部分，林務局已於5/12日辦理完成。

(2) 大庄堤防堤段水防道路側植樹1.3公里：植栽作業已於7/15日辦理施作完成。

揚塵抑制措施

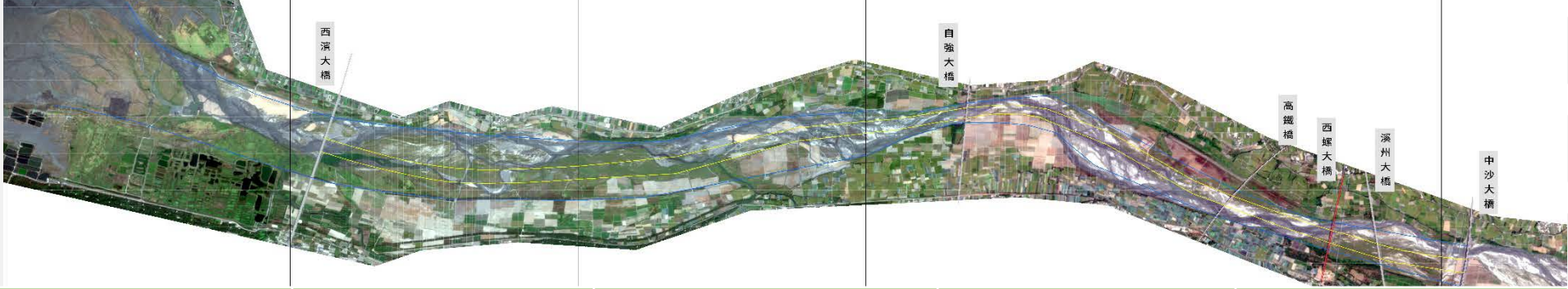

水覆蓋	水覆蓋	水覆蓋	水覆蓋	水覆蓋
	1) 西濱下游北岸 _ 50公頃 2) 西濱大橋上游南岸_180公頃		1)51號越堤段A_20公頃 2)51號越堤段B_60公頃 3)94號越堤段_100公頃	1) 高鐵橋上游北岸_30公頃
河道整理	**河道整理**	**河道整理**	**河道整理**	**河道整理**
	1) 河道整理0.56公里	1) 河道整理1.4公里 2) 74號越堤段0.8公里		
綠覆蓋	**綠覆蓋**	**綠覆蓋**	**綠覆蓋**	**綠覆蓋**
1) 西濱下游北岸_地面綠化_4公頃 2) 西濱下游至200公頃河中灘地_空灑草籽_80公頃	1) 西濱上南岸_地面綠化_2公頃		1) 高鐵下游北岸疏濬暫置區_地面綠化3公頃 2) 自強大橋上游_空灑草籽50公頃	1) 西螺大橋下游_空灑草籽25公頃
防洪植栽	**防洪植栽**	**防洪植栽**	**防洪植栽**	**防洪植栽**
1) 西濱下北岸_植栽_1.45公里	1) 大庄堤防堤段水防道路側植樹1.3公里 2) 西濱上南岸_植栽_1.8公里	1) 74號越堤段複式斷面A_複式斷面植栽0.6公里	1) 高鐵下游北岸疏濬暫置區_防洪林帶0.6公里	
其他覆蓋	**其他覆蓋**	**其他覆蓋**	**其他覆蓋**	**其他覆蓋**
1) 22號井旁_防塵網7公頃 2) 西濱下北岸_水線10.5公頃 3) 20公頃_水線0.8公頃 4) 西濱下南岸_水線7.4公頃 5) 西濱下北岸(增設)_水線1.5公頃 6) 200公頃大沙洲維護便道_碎石級配_1公頃 7) 站體6號至12號北側灘地_防塵網_10公頃 8) 200公頃大沙洲東北側低灘地_稻草蓆_14公頃 9) 西濱大橋北岸(9號越堤) _稻草蓆_25公頃 10)10號越堤路便道_簡易灑水線0.9公頃 11)西濱大橋下游河道灘地_稻草蓆7公頃	1) 下山腳堤防27號越堤段A_稻草蓆2公頃 2) 下山腳堤防27號越堤段B_稻草蓆5公頃 3) 下山腳堤防27號越堤段C_稻草蓆4公頃 4) 40號越堤段便道_碎石級配0.9公頃 5) 西濱大橋下方_稻草蓆_13公頃 6) 44號越堤段上游河道灘地_防塵網4公頃	1) 74號越堤段上游南岸_稻草蓆8公頃 2) 74號越堤段下游南岸_稻草蓆12公頃 3) 74號越堤段複式斷面A_簡易灑水線 _ 6公頃 4) 74號越堤段上游南岸B_稻草蓆9公頃 5) 大義崙上游_稻草蓆18公頃 6) 51號越堤段跨河電塔下北岸_稻草蓆_14公頃 7) 跨河電塔北岸下游_稻草蓆_4公頃 8) 74號越堤上游至跨河電塔_簡易灑水線6.8公頃	1)高鐵橋下游北岸_水線4.2公頃 2)高鐵下游北岸疏濬暫置區_稻草蓆_3公頃 **3)61號越堤段北岸_防塵網6公頃**	1)高鐵橋上游北岸_稻草蓆10公頃 2)高鐵橋下游北岸_稻草蓆7公頃