揚塵防治 週報表

111/12/26~112/01/01

西濱大橋橋下灘地_稻草蓆

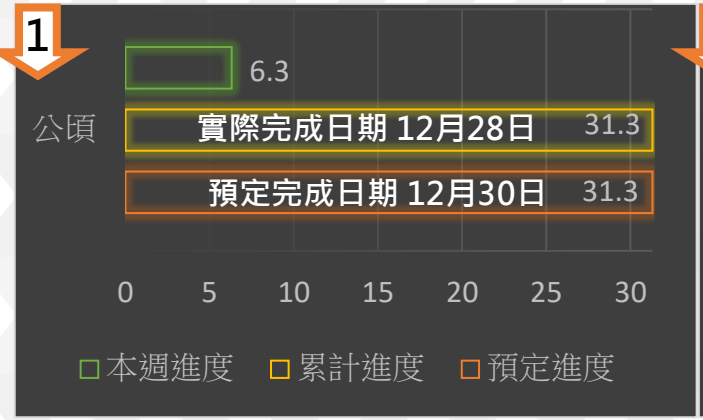

74號越堤段下游B_複式斷面植栽

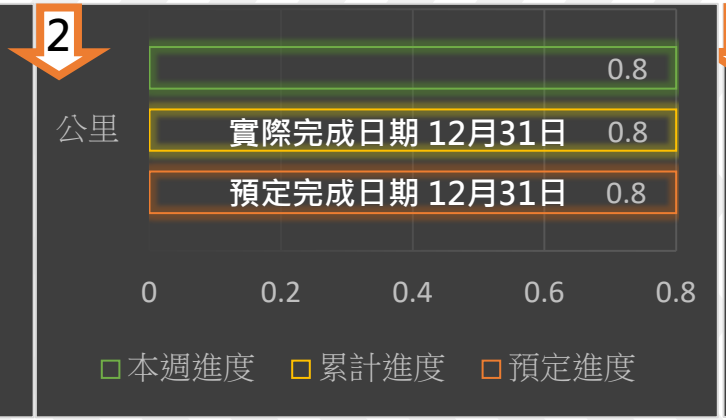

跨河電塔上游南岸低灘地_稻草蓆

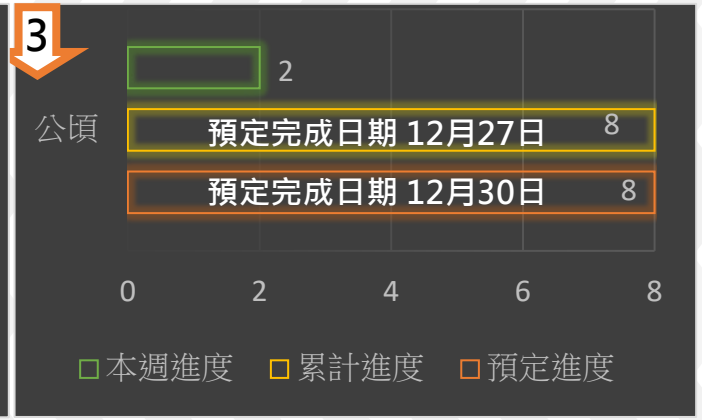



51號越堤段下游北岸至74號越堤段下游南岸空灑草籽

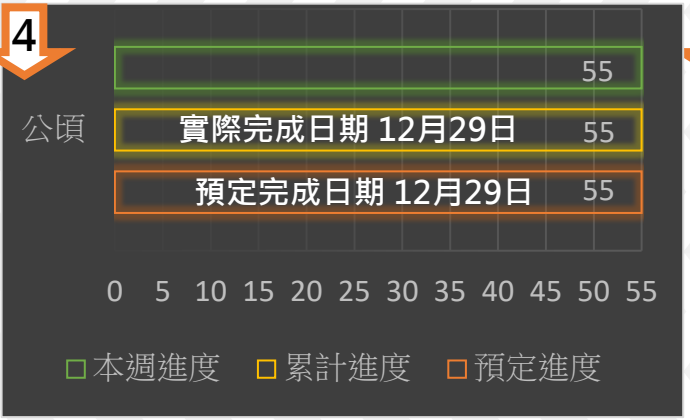

高鐵下游北岸至51號越堤段上游北岸_空灑草籽

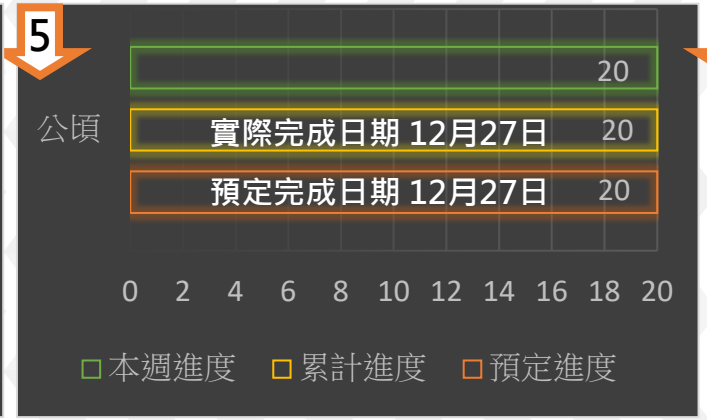

西螺大橋下游北岸至高鐵下游北岸_空灑草籽

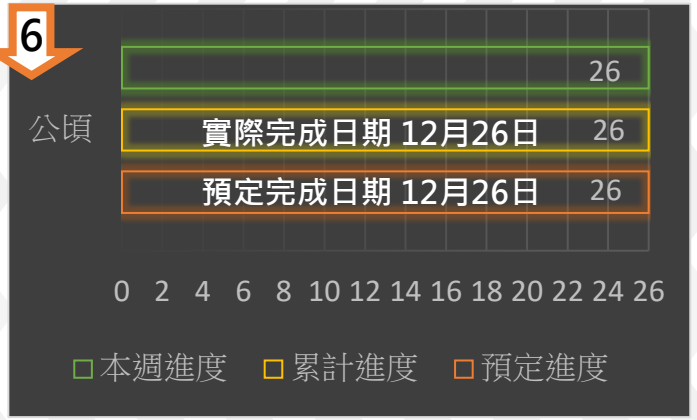

各區空拍現況

第一區
西濱大橋上下游

第二區
大庄堤防(40號越堤)下游

第三區
楊賢堤防(74號越堤段)上游

第四區
自強大橋上下游

第五區
西螺大橋上下游

111年度
揚塵KPI進度管制

執行期程:111年5月至112年4月

- 抑制面積
- 進度

水覆蓋

- 目標值 : 400 公頃
- 已完成 : 470 公頃
- 達成率 : 117.5 %

防洪植栽

- 目標值 : 4 公里
- 已完成 : 7.4 公里
- 達成率 : 185 %

其他覆蓋

- 目標值 : 450 公頃
- 已完成 : 284.5 公頃
- 達成率 : 63.2 %

河道整理

- 目標值 : 2.5 公里
- 已完成 : 2.76公里
- 達成率 : 110.4 %

綠覆蓋

- 目標值 : 50 公頃
- 已完成 : 265 公頃
- 達成率 : 530 %

營造複式斷面規劃圖

複式斷面	年度	107-109	110	111	112	合計
	KPI(公里)	8	2	6	4	20
	實際完成	8	2.13	6.05	-	16.18

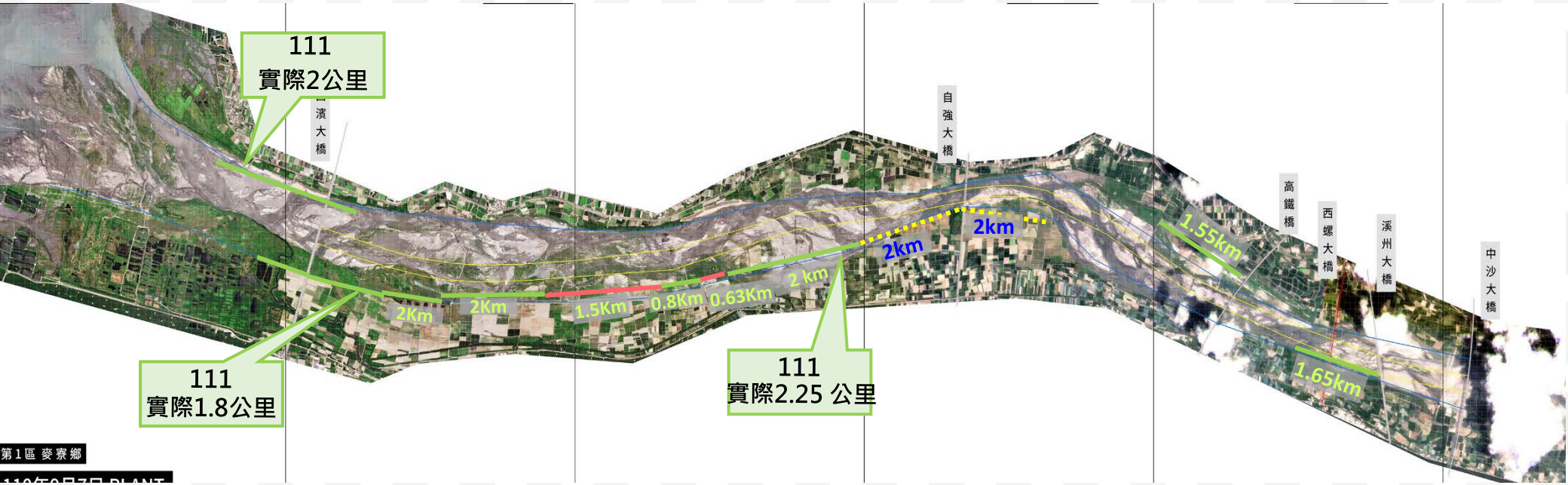

- **111年營造複式斷面進度管控**

KPI / 6公里

已完成 / 6.05km

達成率/ 100.8%

➢ 執行進度說明：

(1) 西濱大橋下游北岸已於6/29完成2公里。

(2) 西濱大橋上游南岸已於7/30完成1.8公里。

(3) 楊賢堤防(74號越堤路):已於12/31完成2.25公里植栽作業。

水防道路植栽規劃圖

水防道路植栽	年度	110	111	112	113	114	115	合計
	KPI(公里)	1	2	2	2	2	2	11
	實際完成	1	2.3	-	-	-	-	3.3

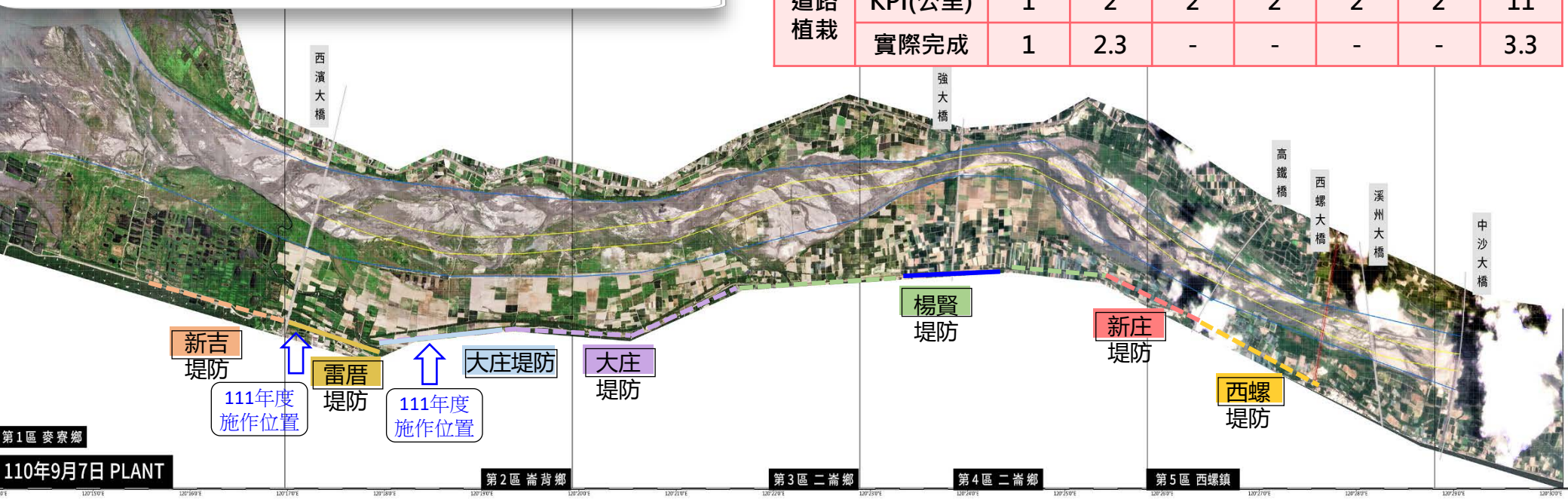

- **111年水防道路植栽進度管控**

KPI / 2公里
已完成 / 2.3公里
達成率/ 115%

➢ 執行進度說明：

(1) 雷厝堤防堤段水防道路側植樹1公里：道路改善工程已於110年4月施工完成，水防道路側植樹部分，林務局已於5/12日辦理完成。

(2) 大庄堤防堤段水防道路側植樹1.3公里：植栽作業已於7/15日辦理施作完成。

揚塵抑制措施

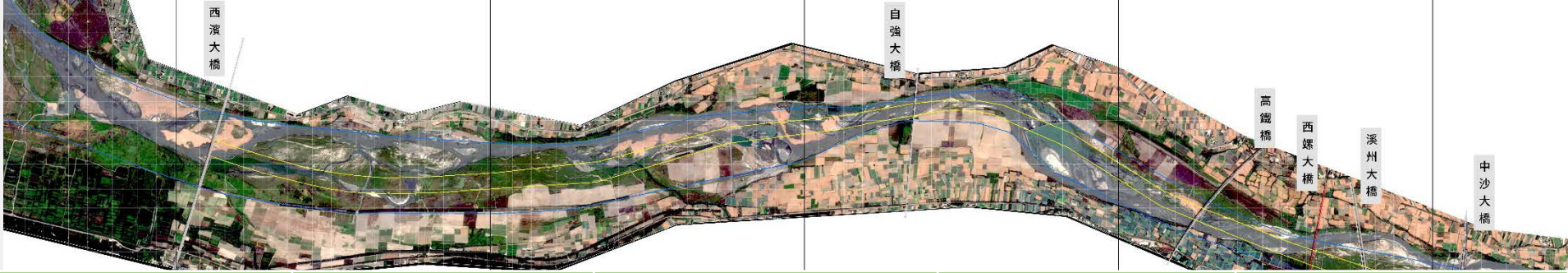

水覆蓋	水覆蓋	水覆蓋	水覆蓋	水覆蓋
	1) 西濱下游北岸 _ 50公頃 2) 西濱大橋上游南岸_180公頃	1) 跨河電塔下游南岸_30公頃	1)51號越堤段A_20公頃 2)51號越堤段B_60公頃 3)94號越堤段_100公頃	1) 高鐵橋上游北岸_30公頃
河道整理	**河道整理**	**河道整理**	**河道整理**	**河道整理**
	1) 河道整理0.56公里	1) 河道整理1.4公里 2) 74號越堤段0.8公里		
綠覆蓋	**綠覆蓋**	**綠覆蓋**	**綠覆蓋**	**綠覆蓋**
1) 西濱下游北岸_地面綠化_4公頃 2) 西濱下游至200公頃河中灘地_空灑草籽_80公頃	1) 西濱上南岸_地面綠化_2公頃	1) 51號越堤段下游北岸至74號越堤段下游南岸_空灑草籽55公頃	1) 高鐵下游北岸疏濬暫置區_地面綠化3公頃 2) 自強大橋上游_空灑草籽50公頃 3) 高鐵下游北岸至51號越堤段上游北岸_空灑草籽20公頃	1) 西螺大橋下游_空灑草籽25公頃 2) 西螺大橋下游北岸至高鐵下游北岸_空灑草籽26公頃
防洪植栽	**防洪植栽**	**防洪植栽**	**防洪植栽**	**防洪植栽**
1) 西濱下北岸_植栽_1.45公里	1) 大庄堤防堤段水防道路側植樹1.3公里 2) 西濱上南岸_植栽_1.8公里	1) 74號越堤段下游A_複式斷面植栽0.6公里 2) 74號越堤至跨河電塔_植栽_0.85公里 3) 74號越堤段下游B_複式斷面植栽0.8公里	1) 高鐵下游北岸疏濬暫置區_防洪林帶0.6公里	
其他覆蓋	**其他覆蓋**	**其他覆蓋**	**其他覆蓋**	**其他覆蓋**
1) 22號井旁_防塵網7公頃 2) 西濱下北岸_水線10.5公頃 3) 20公頃_水線0.8公頃 4) 西濱下南岸_水線7.4公頃 5) 西濱下北岸(增設)_水線1.5公頃 6) 200公頃大沙洲維護便道_碎石級配_1公頃 7) 站體6號至12號北側灘地_防塵網_10公頃 8) 200公頃大沙洲東北側低灘地_稻草蓆_14公頃 9) 9號越堤段河道灘地 _稻草蓆_25公頃 10)10號越堤路便道_簡易灑水線0.9公頃 11)西濱大橋橋下灘地_稻草蓆31.3公頃 12)7號越堤段河道灘地_防塵網5公頃	1) 下山腳堤防27號越堤段 A _稻草蓆2公頃 2) 下山腳堤防27號越堤段 B _稻草蓆5公頃 3) 下山腳堤防27號越堤段C_稻草蓆4公頃 4) 40號越堤段便道_碎石級配0.9公頃 5) 西濱大橋下方_稻草蓆_13公頃 6) 44號越堤段上游河道灘地_防塵網4公頃	1) 74號越堤段上游南岸_稻草蓆8公頃 2) 74號越堤段下游南岸_稻草蓆12公頃 3) 74號越堤段複式斷面 A _簡易灑水線 _ 6公頃 4) 74號越堤段上游南岸B_稻草蓆9公頃 5) 大義崙上游_稻草蓆18公頃 6) 51號越堤段跨河電塔下北岸_稻草蓆_14公頃 7) 跨河電塔北岸下游_稻草蓆_4公頃 8) 74號越堤上游至跨河電塔_簡易灑水線6.8公頃 9) 大義崙上游至74號越堤_簡易灑水設施5.2公頃 10)跨河電塔上游南岸低灘地_稻草蓆8公頃	1)高鐵橋下游北岸_水線4.2公頃 2)高鐵下游北岸疏濬暫置區_稻草蓆_3公頃 3)61號越堤段北岸_防塵網6公頃 4)51號越堤段上游河道灘地_稻草蓆11公頃	1)高鐵橋上游北岸_稻草蓆10公頃 2)高鐵橋下游北岸_稻草蓆7公頃 3)西螺大橋下游北岸_稻草蓆9公頃