# 揚塵防治 週報表

112/06/19～112/06/25

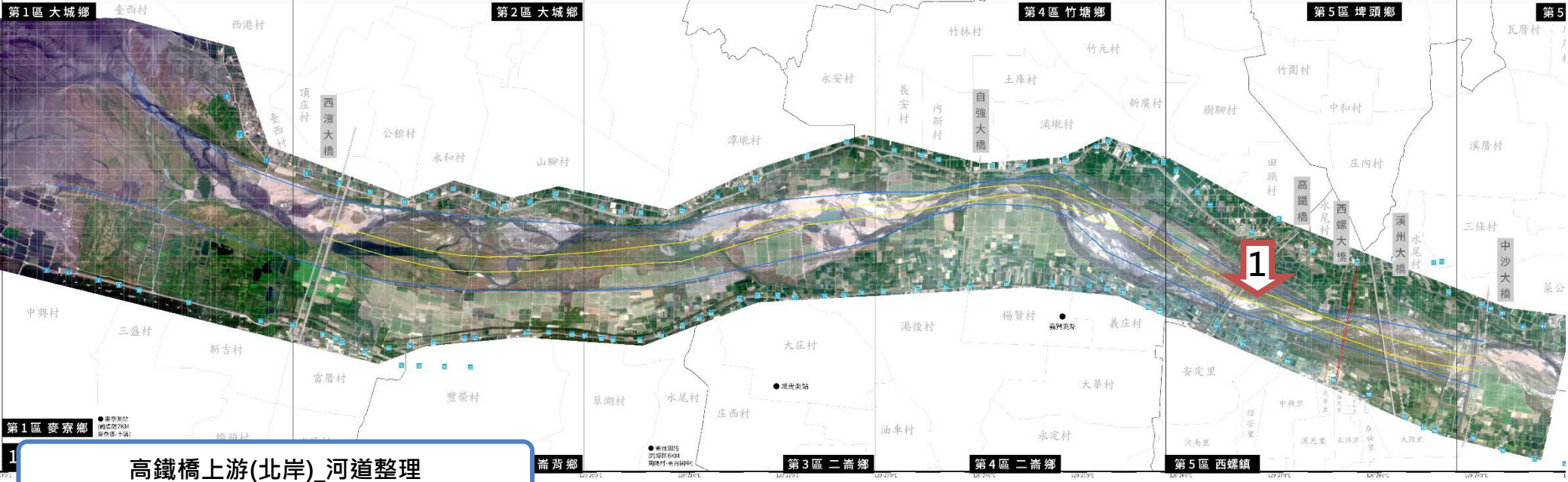


## 高鐵橋上游(北岸)_河道整理

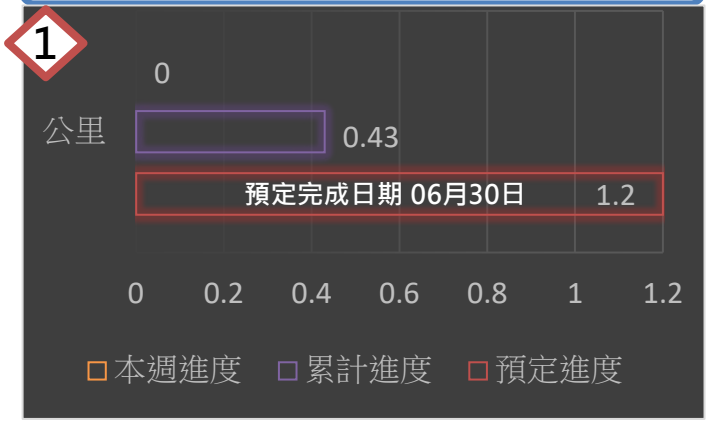

# 各區 空拍現況

## 第一區 出海口

## 第二區 西濱大橋 上下游

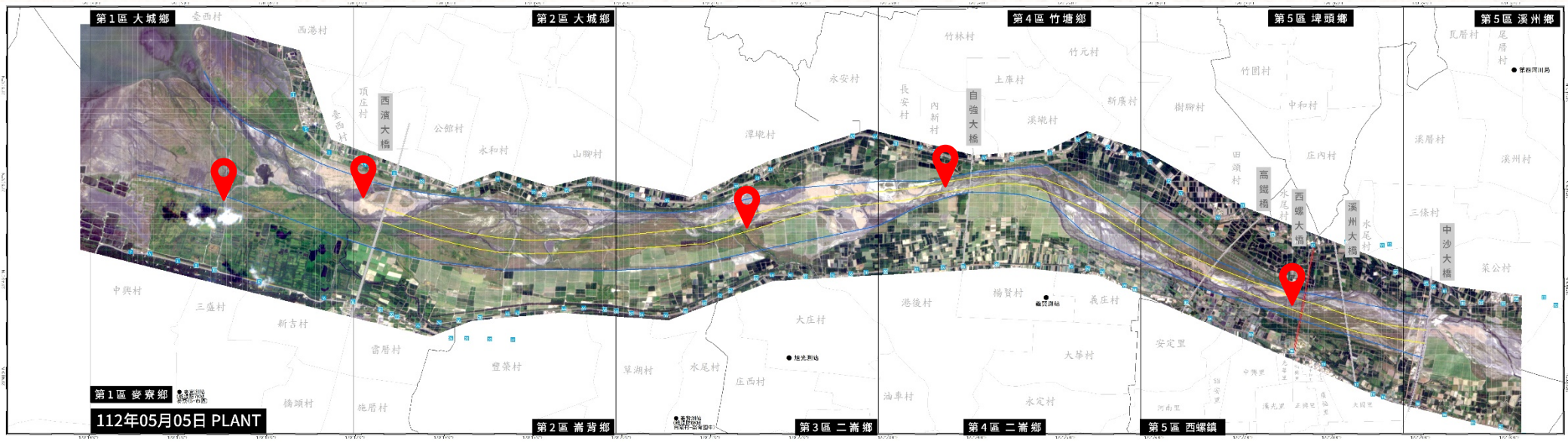


## 第三區 大義崙排水 上游

## 第四區 自強大橋 下游

## 第五區 西螺大橋 上下游

# 112年度
# 揚塵KPI進度管制

執行期程:112年5月至113年4月

- 抑制面積
- 進度

## 其他覆蓋

- 目標值 : 450 公頃
- 已完成 : 0 公頃
- 達成率 : 0 %

## 水覆蓋

- 目標值 : 400 公頃
- 已完成 : 0 公頃
- 達成率 : 0 %

## 河道整理

- 目標值 : 2.5 公里
- 已完成 : 1.17 公里
- 達成率 : 46.8%

## 防洪植栽

- 目標值 : 6 公里
- 已完成 : 0 公里
- 達成率 : 0 %

## 綠覆蓋

- 目標值 : 50 公頃
- 已完成 : 0 公頃
- 達成率 : 0 %

# 營造複式斷面規劃圖

| 複式斷面 | 年度 | 107-109 | 110 | 111 | 112 | 合計 |
|---|---|---|---|---|---|---|
| | KPI(公里) | 8 | 2 | 6 | 4 | 20 |
| | 實際完成 | 8 | 2.13 | 6.05 | - | 16.18 |

- **112年營造複式斷面進度管控**

**KPI / 4公里**

**已完成 / 0 km**

**達成率/ 0 %**

➢ **執行進度說明：**

1、自強大橋下游南岸(規劃1.2公里)，已於112年6月完成土方培厚作業，後續簡易灑水系統與防洪林帶種植作業預計於112年7月底完成。

2、高鐵橋下游北岸(規劃1.6公里)，受6月鋒面降雨及集集攔河堰放流影響，原設置施工便道遭沖毀，目前河道水位豐沛，將俟水位下降後，進場辦理便道修復事宜。故土方培厚作業擬依現況調整延至112年7月下旬進場。

3、高鐵橋上游北岸(規劃1.2公里)，本月已施作0.24公里，累計已施作0.43公里土方培厚作業，受6月鋒面降雨及集集攔河堰放流影響，原設置施工便道遭沖毀，目前河道水位豐沛，將俟水位下降後，進場辦理便道修復事宜。故土方培厚作業擬依現況調整延至112年7月底完成。

# 水防道路植栽規劃圖

| 水防道路植栽 | 年度 | 110 | 111 | 112 | 113 | 114 | 115 | 合計 |
|---|---|---|---|---|---|---|---|---|
| | KPI(公里) | 1 | 2 | 2 | 2 | 2 | 2 | 11 |
| | 實際完成 | 1 | 2.3 | - | - | - | - | 3.3 |

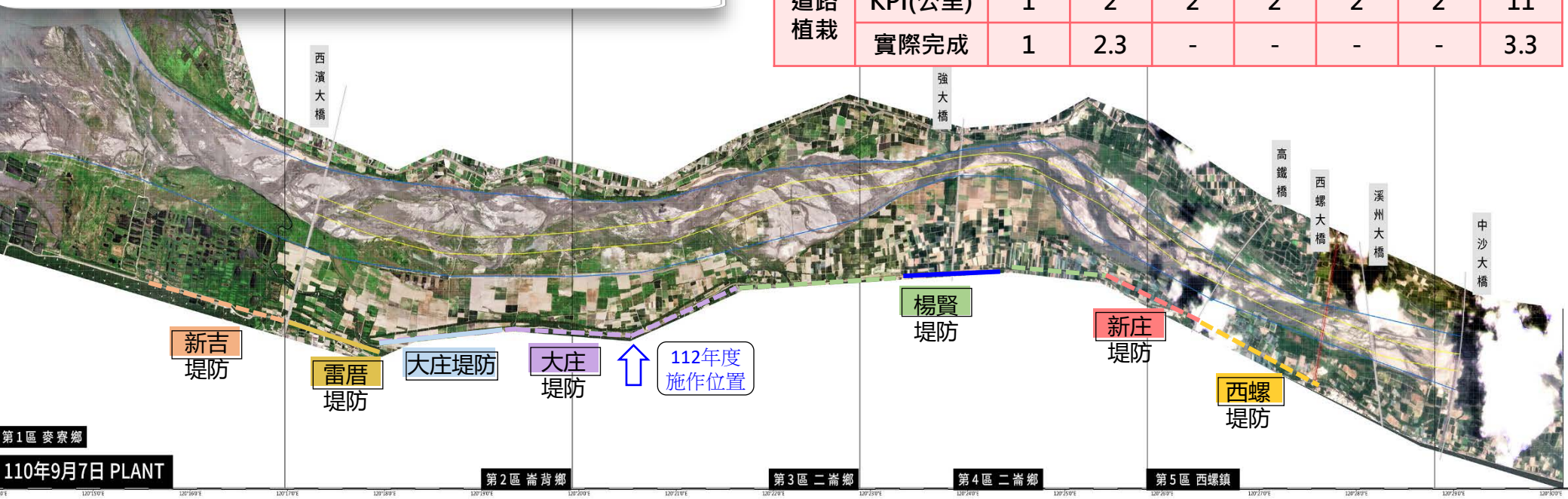

- **112年水防道路植栽進度管控**

**KPI / 2公里**

**已完成 / 0公里**

**達成率/ 0%**

➢ **執行進度說明：**

1、大庄堤防規劃施作0.5公里，目前已進場施作堤防構造改善工程作業中，進度為 67%，預計112年8月底前完成(工務課案件) 。

2、後續1.5公里將滾動式檢討，並納入112年度揚塵改善案件辦理，預計於112年12月底施作完成。

# 揚塵抑制措施

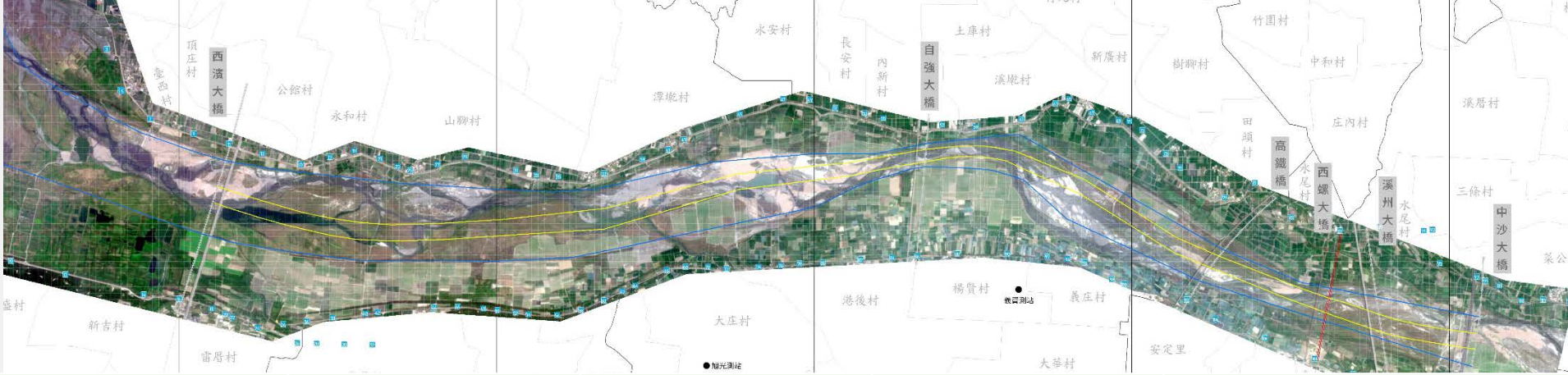


| 水覆蓋 | 水覆蓋 | 水覆蓋 | 水覆蓋 | 水覆蓋 |
|---|---|---|---|---|
| | | | | |
| 河道整理 | 河道整理 | 河道整理 | 河道整理 | 河道整理 |
| | | 1) 跨河電塔下游0.74公里 | | 1) 高鐵橋上游(北岸)0.43公里 |
| 綠覆蓋 | 綠覆蓋 | 綠覆蓋 | 綠覆蓋 | 綠覆蓋 |
| | | | | |
| 防洪植栽 | 防洪植栽 | 防洪植栽 | 防洪植栽 | 防洪植栽 |
| | | | | |
| 其他覆蓋 | 其他覆蓋 | 其他覆蓋 | 其他覆蓋 | 其他覆蓋 |
| | | | | |