經濟部

雲林縣
北港溪水系虎尾溪支流海豐崙溪
水道治理計畫線及用地範圍線地形套繪圖
(自觀音山橋至與虎尾溪匯流口)

比例尺:1/2000

經濟部水利署

民國109 年 11 月

北港溪水系虎尾溪支流海豐崙溪治理計畫線及用地範圍線地形套繪圖接續一覽圖

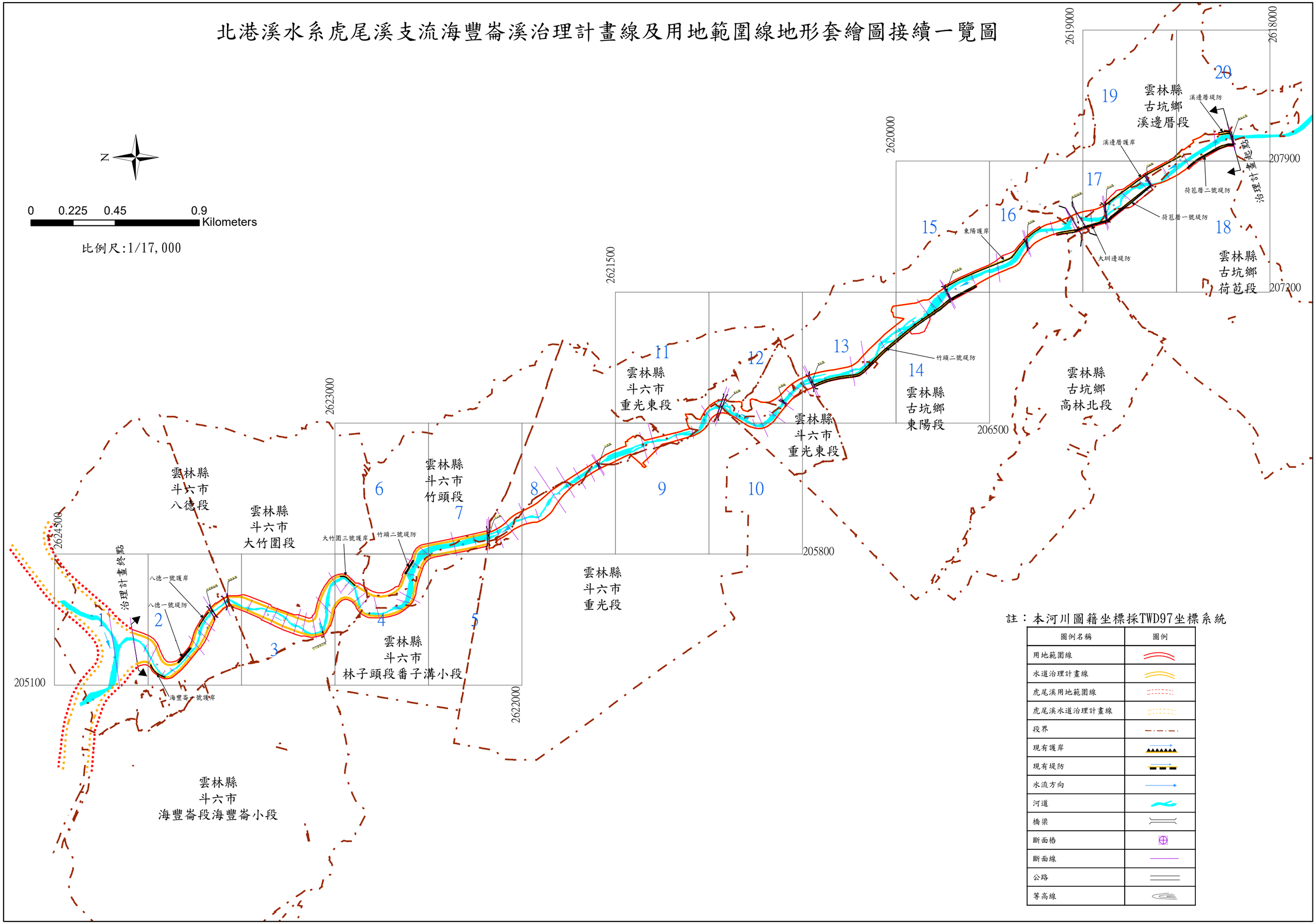

註：本河川圖籍坐標採TWD97坐標系統

圖例名稱	圖例
用地範圍線	
水道治理計畫線	
虎尾溪用地範圍線	
虎尾溪水道治理計畫線	
段界	
現有護岸	
現有堤防	
水流方向	
河道	
橋梁	
斷面樁	
斷面線	
公路	
等高線	

北港溪水系虎尾溪支流海豐崙溪河川圖籍斷面樁位置及坐標一覽圖 TWD97

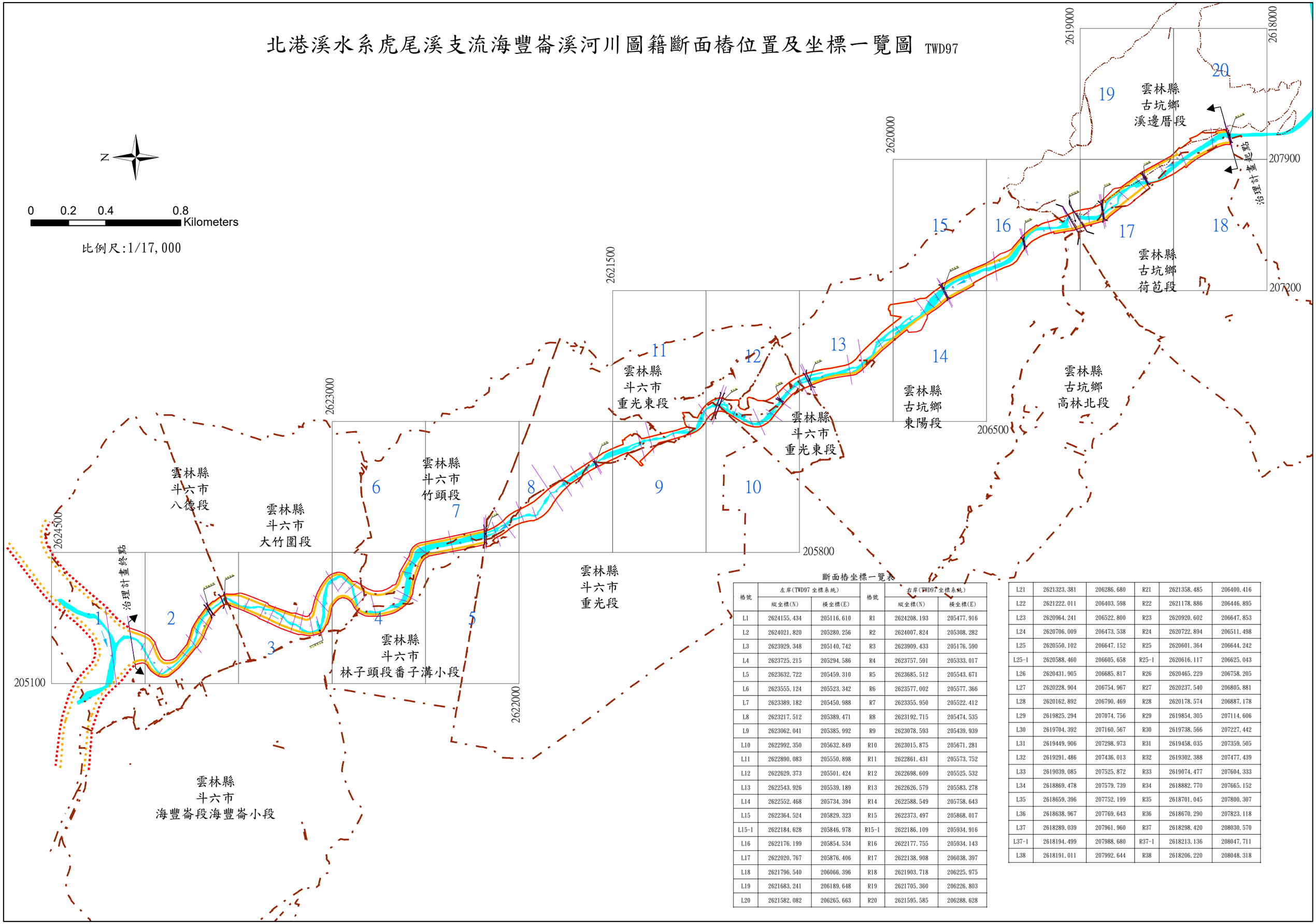

斷面樁坐標一覽表

樁號	左岸(TWD97 坐標系統)		樁號	右岸(TWD97 坐標系統)	
	縱坐標(N)	橫坐標(E)		縱坐標(N)	橫坐標(E)
L1	2624155.434	205116.610	R1	2624208.193	205477.916
L2	2624021.820	205280.256	R2	2624007.824	205308.282
L3	2623929.348	205140.742	R3	2623909.433	205176.590
L4	2623725.215	205294.586	R4	2623757.591	205333.017
L5	2623632.722	205459.310	R5	2623685.512	205543.671
L6	2623555.124	205523.342	R6	2623577.002	205577.366
L7	2623389.182	205450.988	R7	2623355.950	205522.412
L8	2623217.512	205389.471	R8	2623192.715	205474.535
L9	2623062.041	205385.992	R9	2623078.593	205439.939
L10	2622992.350	205632.849	R10	2623015.875	205671.281
L11	2622890.083	205550.898	R11	2622861.431	205573.752
L12	2622629.373	205501.424	R12	2622698.609	205525.532
L13	2622543.926	205539.189	R13	2622626.579	205583.278
L14	2622552.468	205734.394	R14	2622588.549	205758.643
L15	2622364.524	205829.323	R15	2622373.497	205868.017
L15-1	2622184.628	205846.978	R15-1	2622186.109	205934.916
L16	2622176.199	205854.534	R16	2622177.755	205934.143
L17	2622020.767	205876.406	R17	2622138.908	206038.397
L18	2621796.540	206066.396	R18	2621903.718	206225.975
L19	2621683.241	206189.648	R19	2621705.360	206226.803
L20	2621582.082	206265.663	R20	2621595.585	206288.628
L21	2621323.381	206286.680	R21	2621358.485	206400.416
L22	2621222.011	206403.598	R22	2621178.886	206446.895
L23	2620964.241	206522.800	R23	2620920.602	206647.853
L24	2620706.009	206473.538	R24	2620722.894	206511.498
L25	2620550.102	206647.152	R25	2620601.364	206644.242
L25-1	2620588.460	206605.658	R25-1	2620616.117	206625.043
L26	2620431.905	206685.817	R26	2620465.229	206758.205
L27	2620228.904	206754.967	R27	2620237.540	206805.881
L28	2620162.892	206790.469	R28	2620178.574	206887.178
L29	2619825.294	207074.756	R29	2619854.305	207114.606
L30	2619704.392	207160.567	R30	2619738.566	207227.442
L31	2619449.906	207298.973	R31	2619458.035	207359.505
L32	2619291.486	207436.013	R32	2619302.388	207477.439
L33	2619039.085	207525.872	R33	2619074.477	207604.333
L34	2618869.478	207579.739	R34	2618882.770	207665.152
L35	2618659.396	207752.199	R35	2618701.045	207800.307
L36	2618638.967	207769.643	R36	2618670.290	207823.118
L37	2618289.039	207961.960	R37	2618298.420	208030.570
L37-1	2618194.499	207988.680	R37-1	2618213.136	208047.711
L38	2618191.011	207992.644	R38	2618206.220	208048.318

水道治理計畫線及用地範圍線以坐標位置系統為準

第　　號

土地實際位置應以地政機關複丈成果為準，實際地籍圖形應以地政機關核發之謄本為準。

2624500

205800

地形套繪圖

第　　號

海豐崙溪河川圖籍第1號

第　　號

雲林縣斗六市八德段

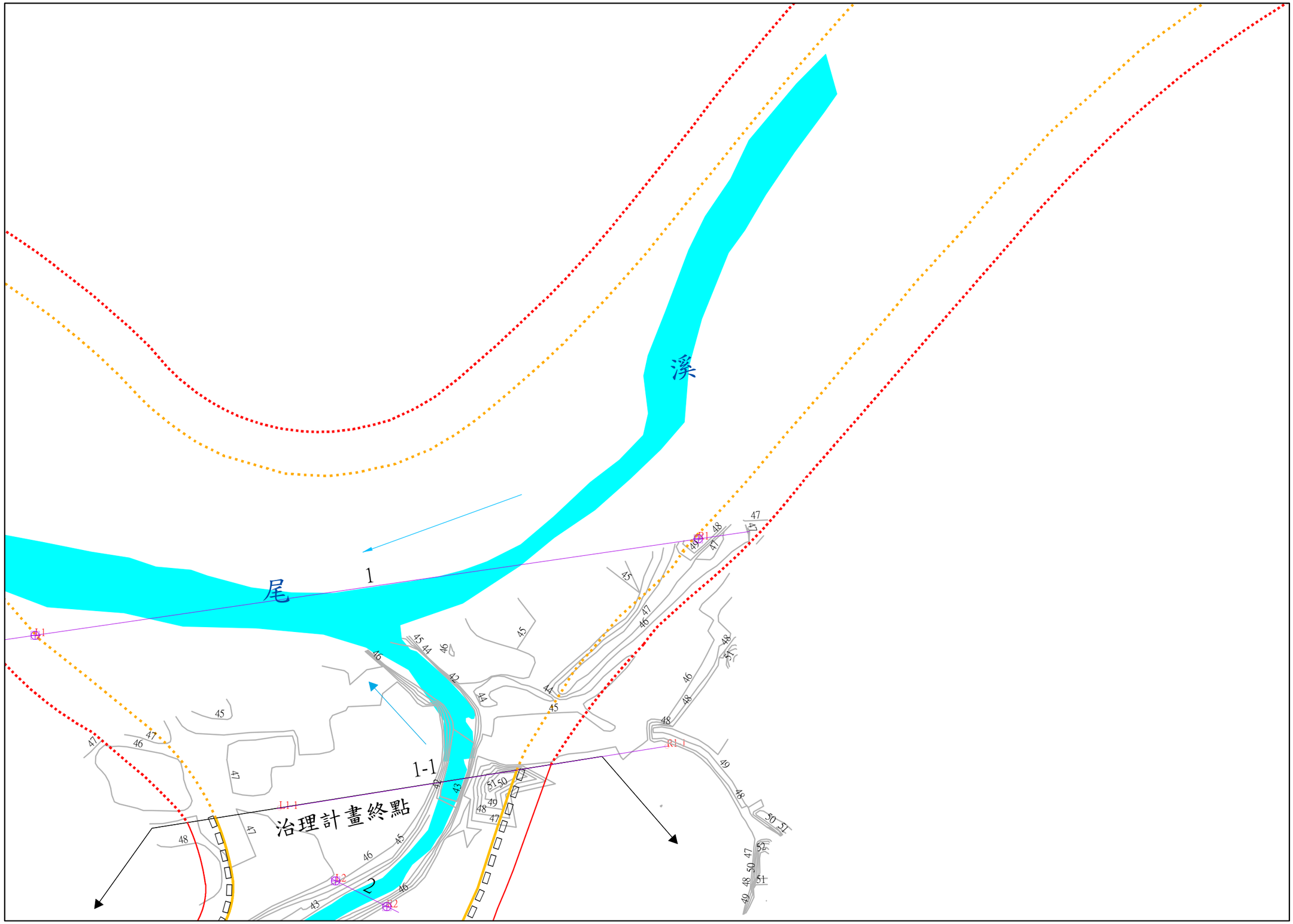

205100

2624000　　比例尺 ： 1/2000　　坐標系統:TWD97

第　2　號

核定文號：　　年　　月　　日核定

水道治理計畫線及用地範圍線以坐標位置系統為準

第 1 號

土地實際位置應以地政機關複丈成果為準，實際地籍圖形應以地政機關核發之謄本為準。

2624000

205800

地形套繪圖

海豐崙溪河川圖籍第2號

第 號

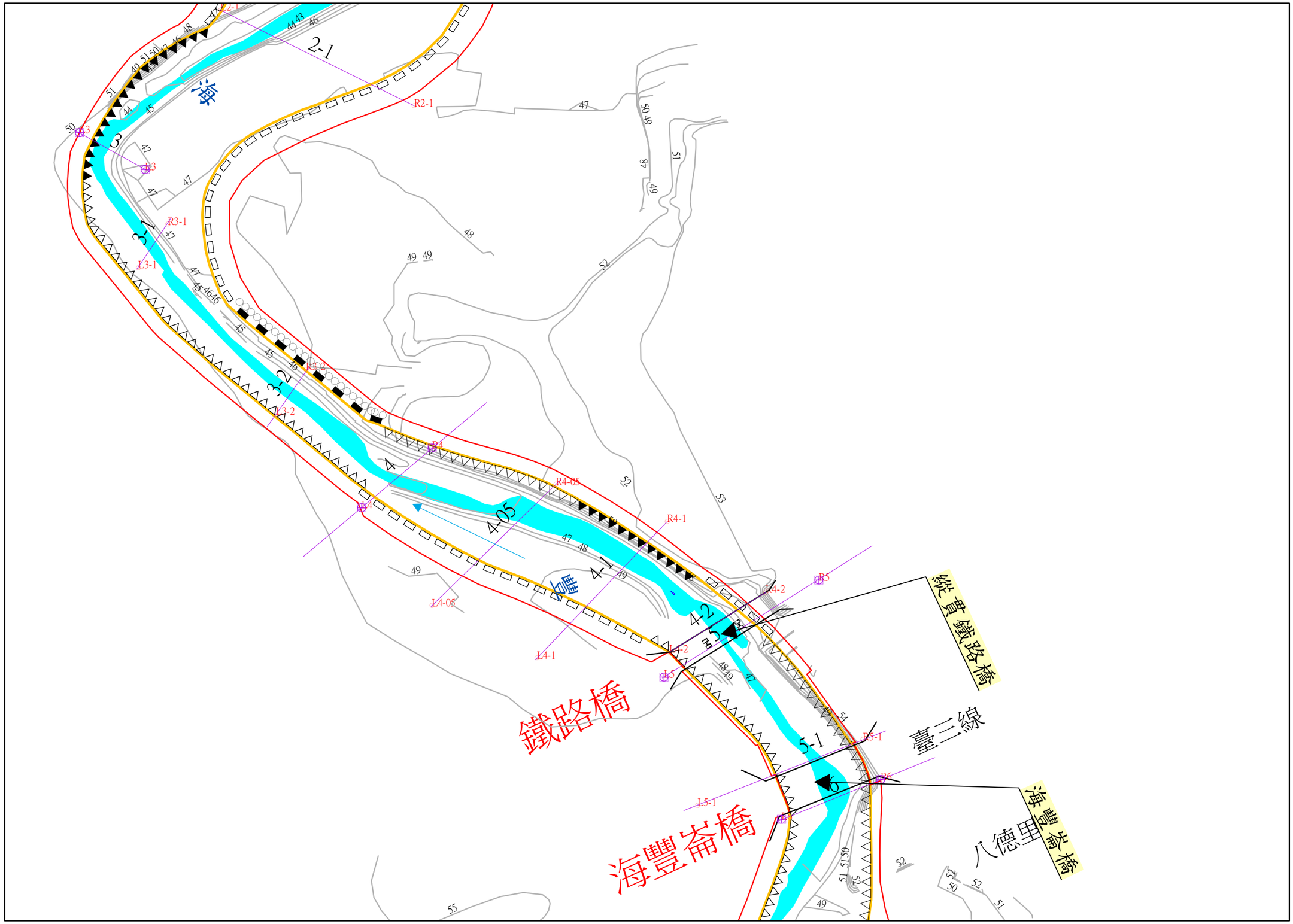

205100

2623500

比例尺 ： 1/2000

坐標系統:TWD97

第 3 號

核定文號：

年 月 日核定

第 號

雲林縣斗六市八德段

雲林縣斗六市大竹圍段

雲林縣斗六市海豐崙段海豐崙小段

水道治理計畫線及用地範圍線以坐標位置系統為準

第 2 號

土地實際位置應以地政機關複丈成果為準，實際地籍圖形應以地政機關核發之謄本為準。

2623500

205800

地形套繪圖

第 號

海豐崙溪河川圖籍第3號

雲林縣斗六市八德段

雲林縣斗六市林子頭段番子溝小段

雲林縣斗六市大竹圍段

雲林縣斗六市海豐崙段海豐崙小段

第 號

205100

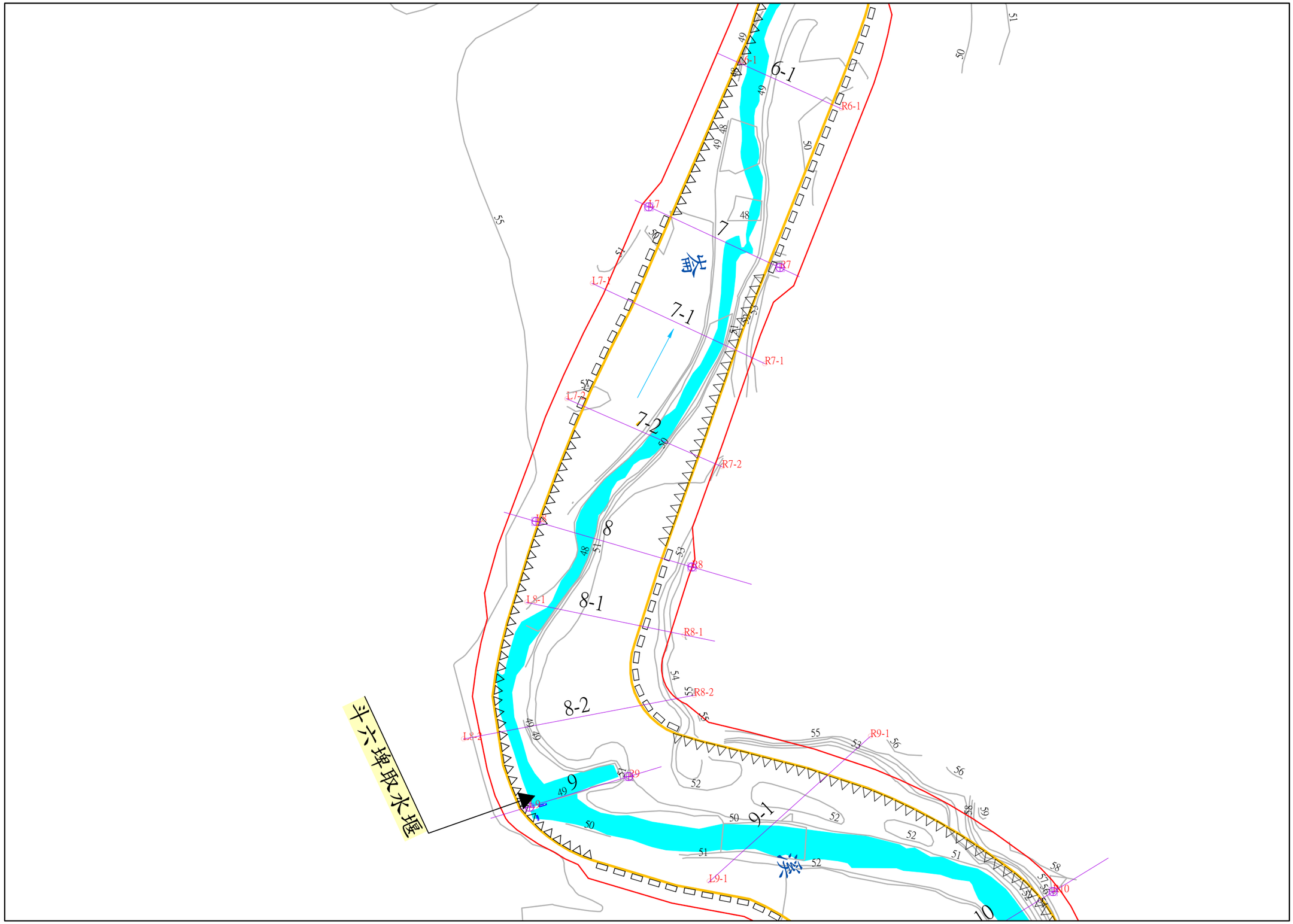

2623000

比例尺 ： 1/2000

坐標系統:TWD97

第 4 號

核定文號：

年 月 日核定

水道治理計畫線及用地範圍線以坐標位置系統為準

第 3 號

土地實際位置應以地政機關複丈成果為準，實際地籍圖形應以地政機關核發之謄本為準。

2623000

205800

地形套繪圖

第 6 號

海豐崙溪河川圖籍第 4 號

雲林縣斗六市海豐崙段海豐崙小段

雲林縣斗六市大竹圍段

雲林縣斗六市竹頭段

雲林縣斗六市林子頭段番子溝小段

第 號

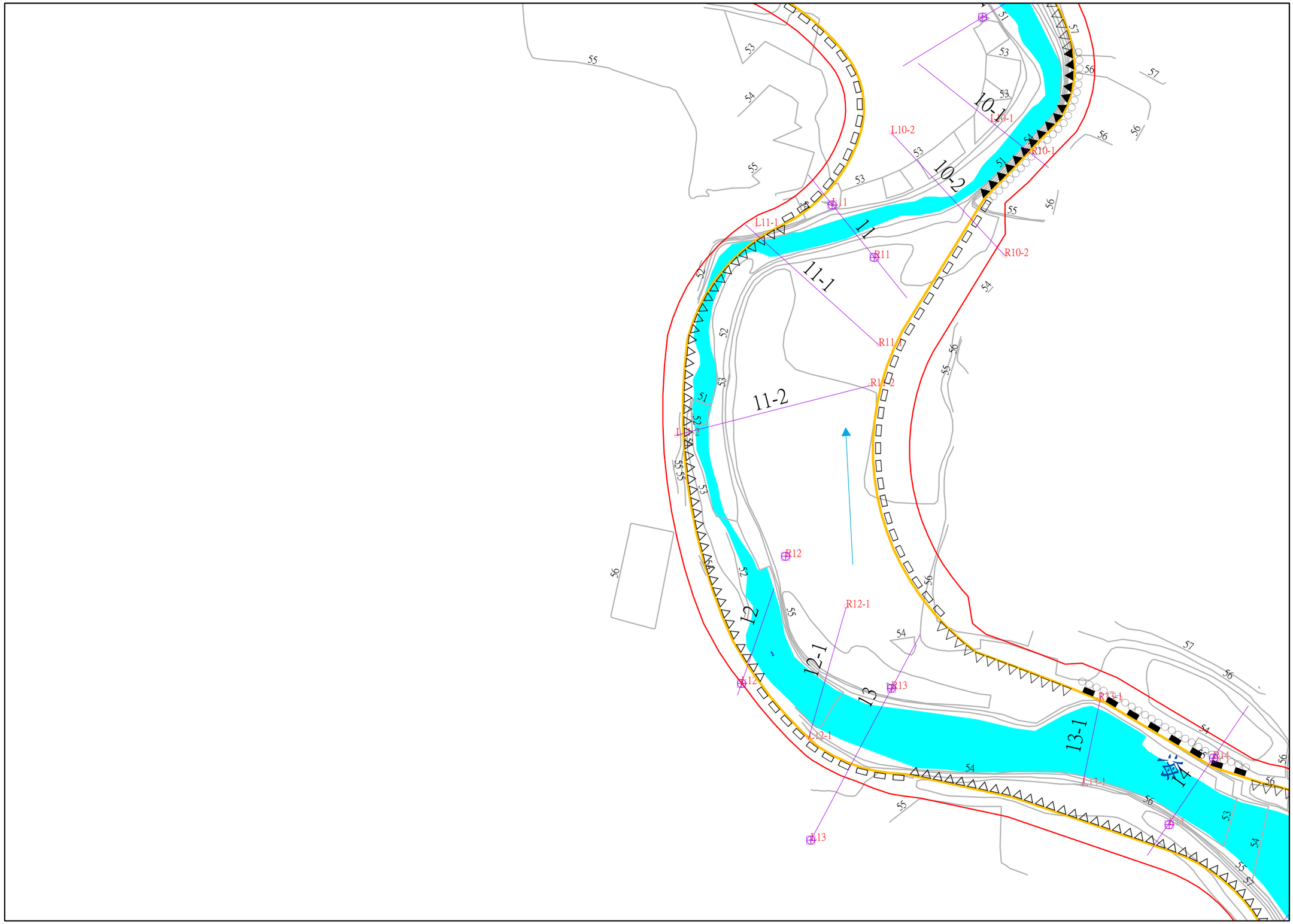

205100

2622500

比例尺 ： 1/2000

坐標系統:TWD97

第 5 號

核定文號：

年 月 日核定

水道治理計畫線及用地範圍線以坐標位置系統為準

第 4 號

土地實際位置應以地政機關複丈成果為準，實際地籍圖形應以地政機關核發之謄本為準。

2622500

205800

地形套繪圖

海豐崙溪河川圖籍第5號

第 7 號

雲林縣斗六市重光段

雲林縣斗六市林子頭段番子溝小段

第 號

205100

2622000

比例尺 ： 1/2000

坐標系統:TWD97

第 號

核定文號：

年 月 日核定

水道治理計畫線及用地範圍線以坐標位置系統為準

第　　號

土地實際位置應以地政機關複丈成果為準，實際地籍圖形應以地政機關核發之謄本為準。

2623000

206500

地形套繪圖

第　　號

海豐崙溪河川圖籍第6號

雲林縣斗六市竹頭段

雲林縣斗六市大竹圍段

第4號

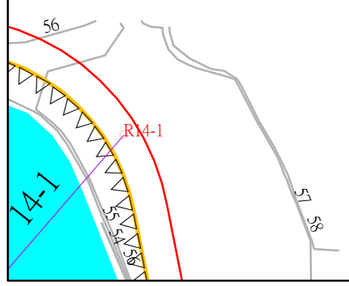

205800

2622500　比例尺 ： 1/2000　坐標系統:TWD97

第　7　號

核定文號：　　年　　月　　日核定

水道治理計畫線及用地範圍線以坐標位置系統為準

第 6 號

土地實際位置應以地政機關複丈成果為準，實際地籍圖形應以地政機關核發之謄本為準。

2622500

206500

地形套繪圖

第 號

海豐崙溪河川圖籍第 7 號

雲林縣斗六市竹頭段

雲林縣斗六市重光段

雲林縣斗六市重光東段

第 5 號

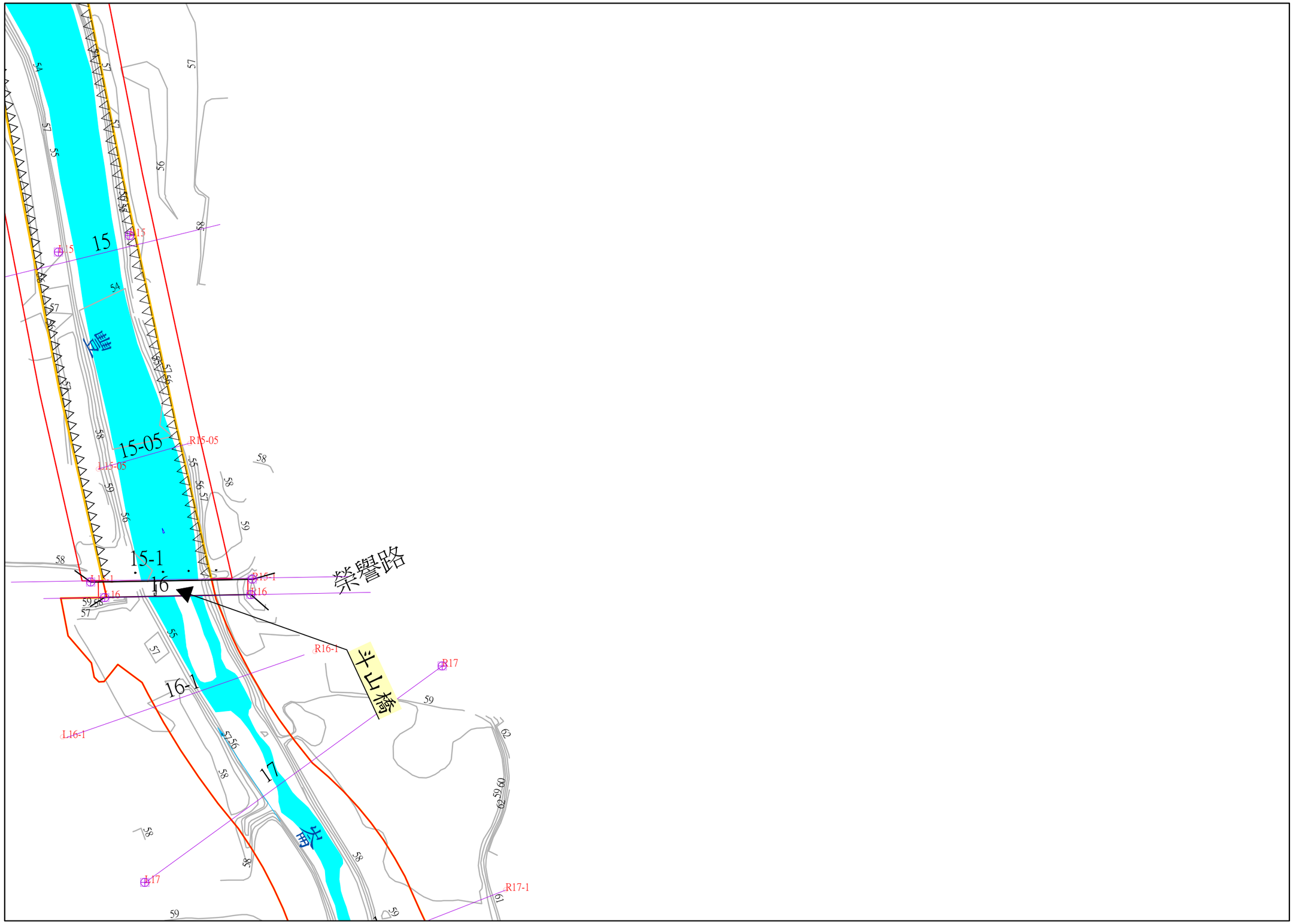

205800

2622000

比例尺 ： 1/2000

坐標系統:TWD97

第 8 號

核定文號：

年 月 日核定

海豐崙溪河川圖籍第 8 號

地形套繪圖

第 號

雲林縣斗六市竹頭段
雲林縣斗六市重光段
雲林縣斗六市重光東段

水道治理計畫線及用地範圍線以坐標位置系統為準

第 8 號

土地實際位置應以地政機關複丈成果為準，實際地籍圖形應以地政機關核發之謄本為準。

2621500

206500

地形套繪圖

海豐崙溪河川圖籍第9號

第 11 號

雲林縣斗六市重光東段

雲林縣斗六市重光段

第 號

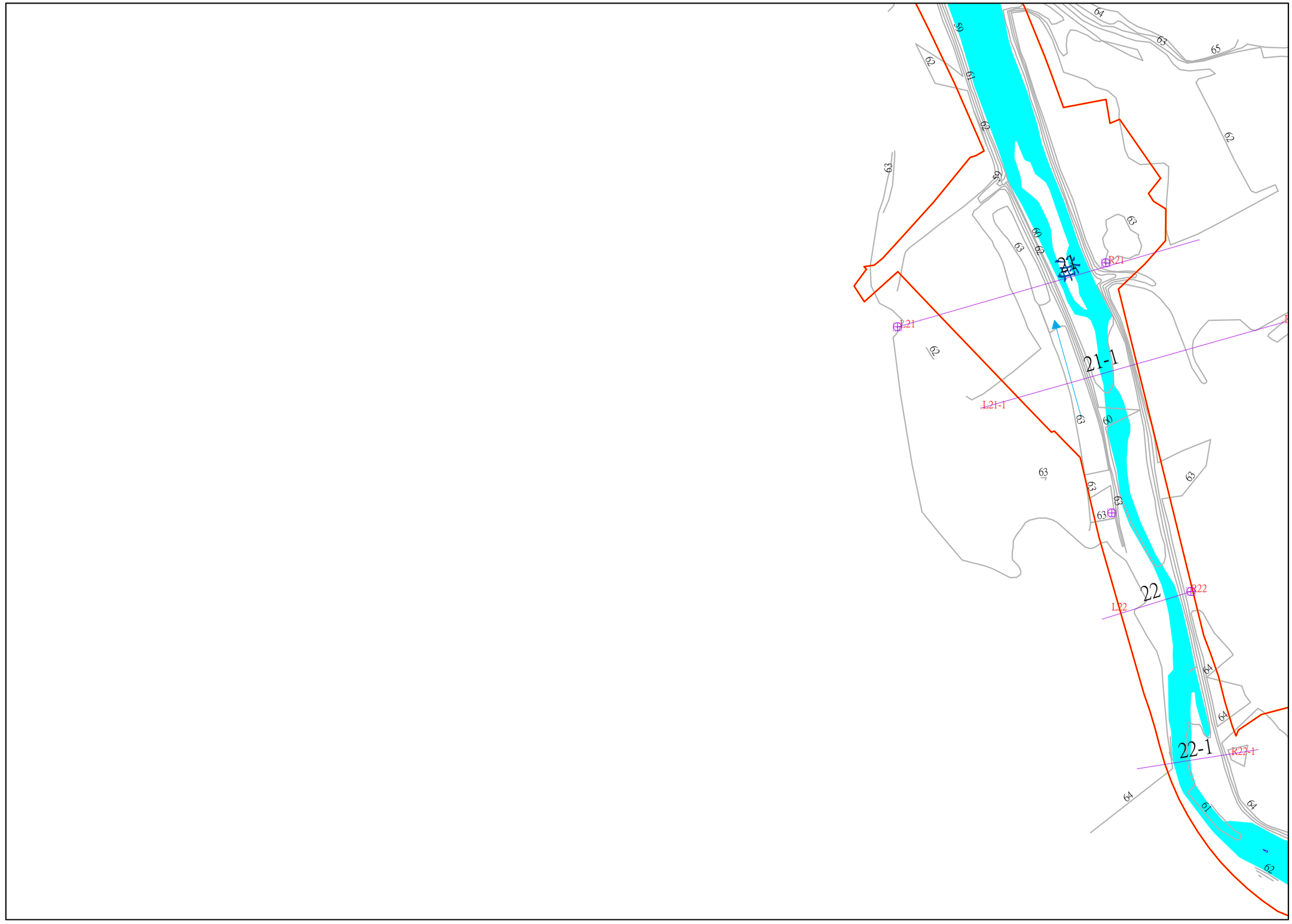

205800

2621000

比例尺 ： 1/2000

坐標系統:TWD97

第 10 號

核定文號：

年 月 日核定

水道治理計畫線及用地範圍線以坐標位置系統為準

第 9 號

土地實際位置應以地政機關複丈成果為準，實際地籍圖形應以地政機關核發之謄本為準。

2621000

206500

地形套繪圖

海豐崙溪河川圖籍第10號

第 12 號

雲林縣古坑鄉東陽段

雲林縣斗六市重光段

雲林縣斗六市重光東段



第 號

205800

2620500

比例尺 ： 1/2000

坐標系統:TWD97

第 號

核定文號：

年 月 日核定

水道治理計畫線及用地範圍線以坐標位置系統為準

第　　號

土地實際位置應以地政機關複丈成果為準，實際地籍圖形應以地政機關核發之謄本為準。

2621500

207200

地形套繪圖

第　　號

海豐崙溪河川圖籍第11號

雲林縣斗六市重光東段

第9號

206500

2621000　比例尺 ： 1/2000　坐標系統:TWD97

第　12　號

核定文號：　　年　　月　　日核定

水道治理計畫線及用地範圍線以坐標位置系統為準

第 11 號

土地實際位置應以地政機關複丈成果為準，實際地籍圖形應以地政機關核發之謄本為準。

2621000

207200

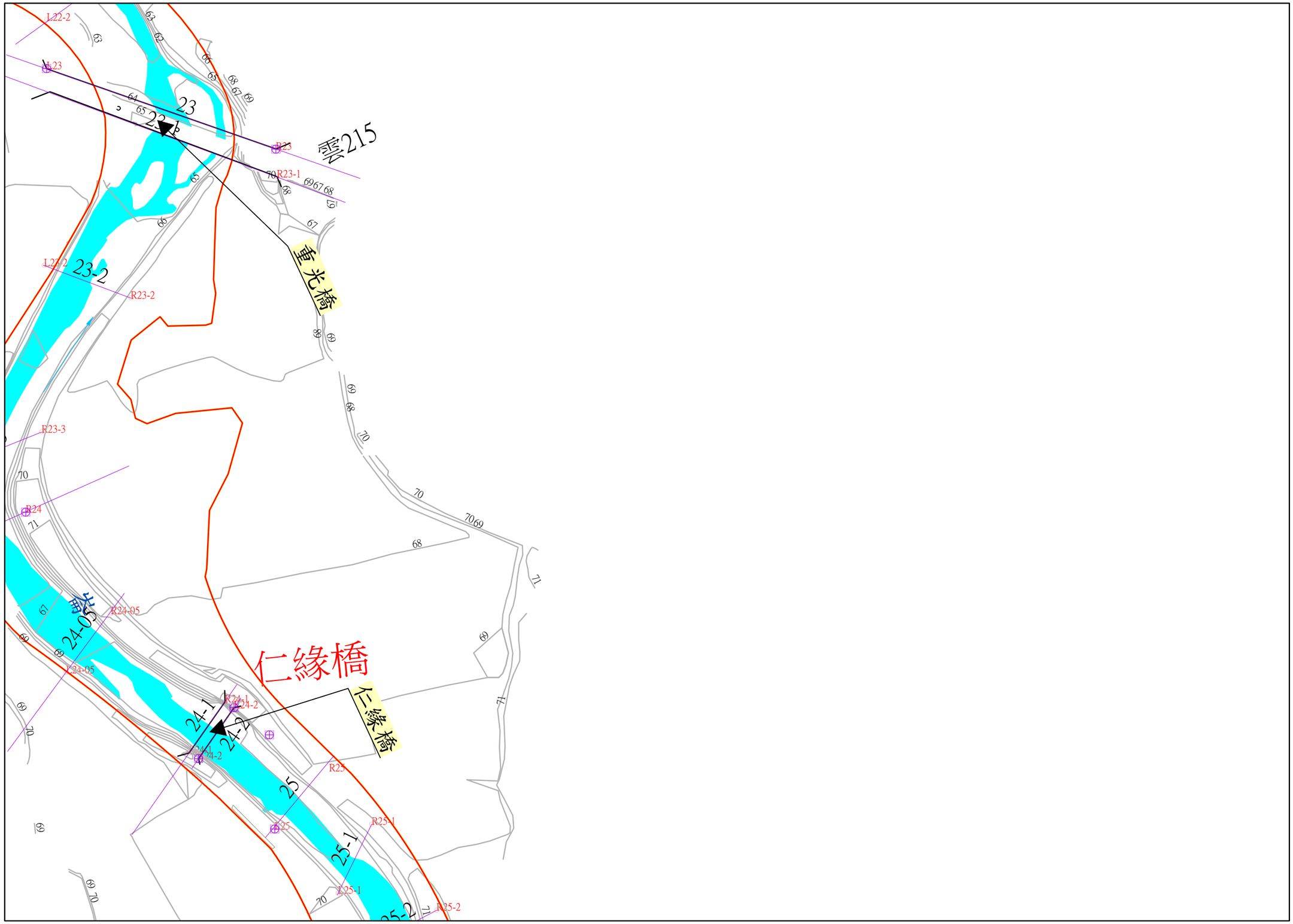

第 10 號

206500

2620500

比例尺 ： 1/2000

坐標系統:TWD97

第 13 號

核定文號 :

年 月 日核定

地形套繪圖

第 號

海豐崙溪河川圖籍第12號

雲林縣斗六市重光東段

雲林縣古坑鄉東陽段

水道治理計畫線及用地範圍線以坐標位置系統為準

第 12 號

土地實際位置應以地政機關複丈成果為準，實際地籍圖形應以地政機關核發之謄本為準。

2620500

207200

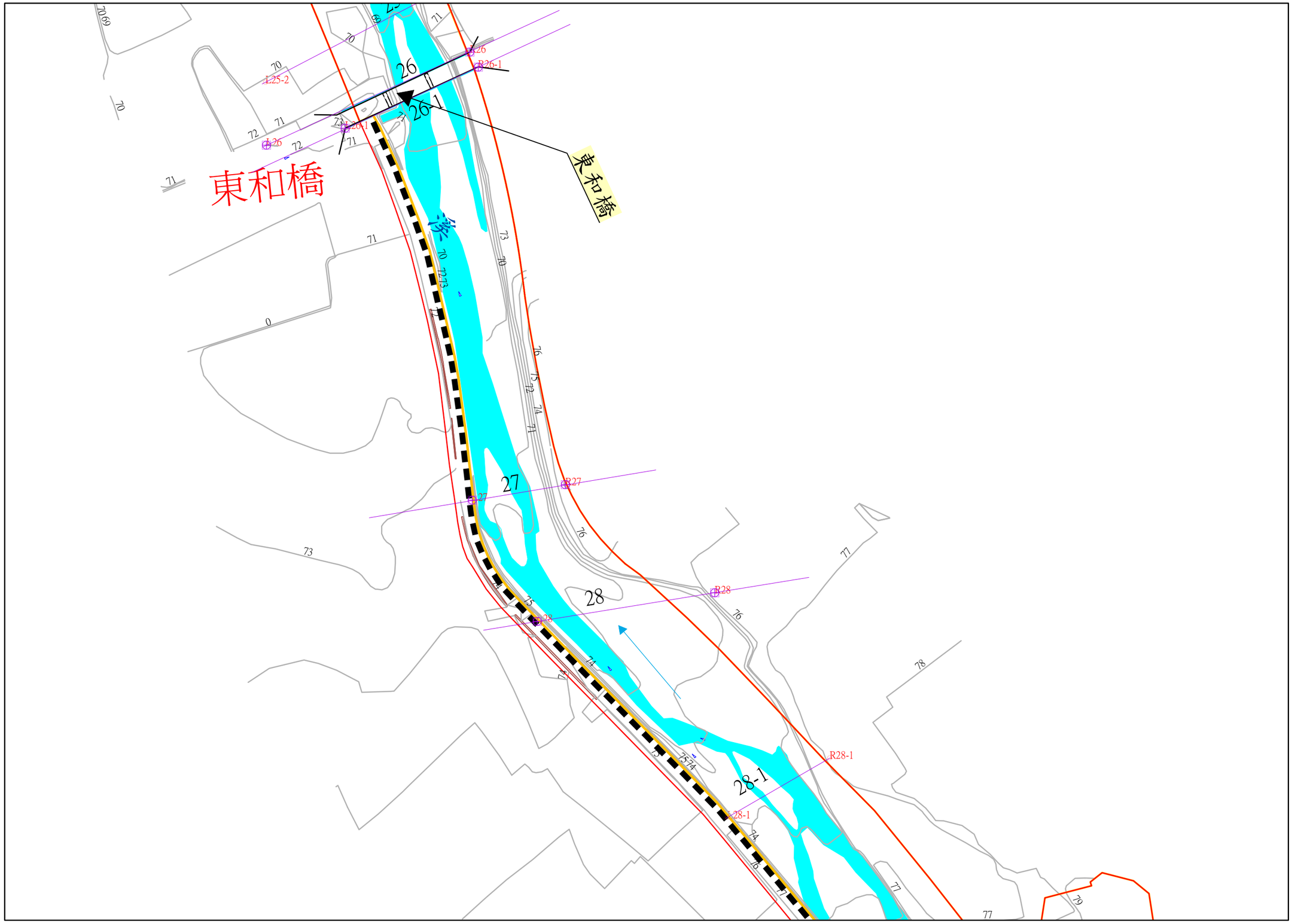

第 號

206500

2620000

比例尺 ： 1/2000

坐標系統:TWD97

第 14 號

核定文號 :

年 月 日核定

地形套繪圖

第 號

海豐崙溪河川圖籍第13號

雲林縣斗六市重光東段

雲林縣古坑鄉東陽段

水道治理計畫線及用地範圍線以坐標位置系統為準

第 13 號

土地實際位置應以地政機關複丈成果為準，實際地籍圖形應以地政機關核發之謄本為準。

2620000

207200

地形套繪圖

海豐崙溪河川圖籍第14號

第 15 號

雲林縣古坑鄉東陽段

第 號

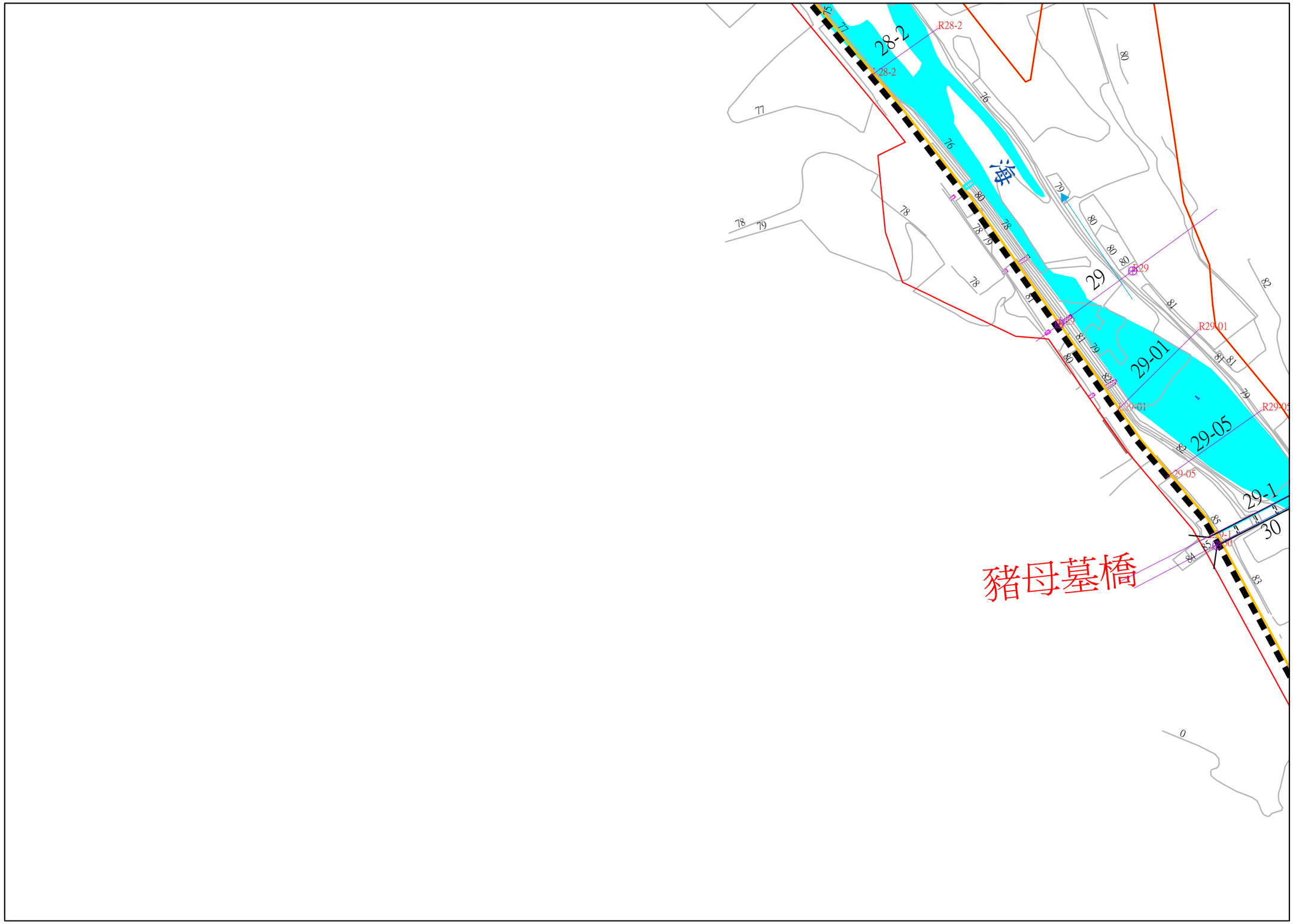

206500

2619500

比例尺 ： 1/2000

坐標系統:TWD97

第 號

核定文號：

年 月 日核定

海豐崙溪河川圖籍第15號

地形套繪圖

第　號

雲林縣古坑鄉東陽段

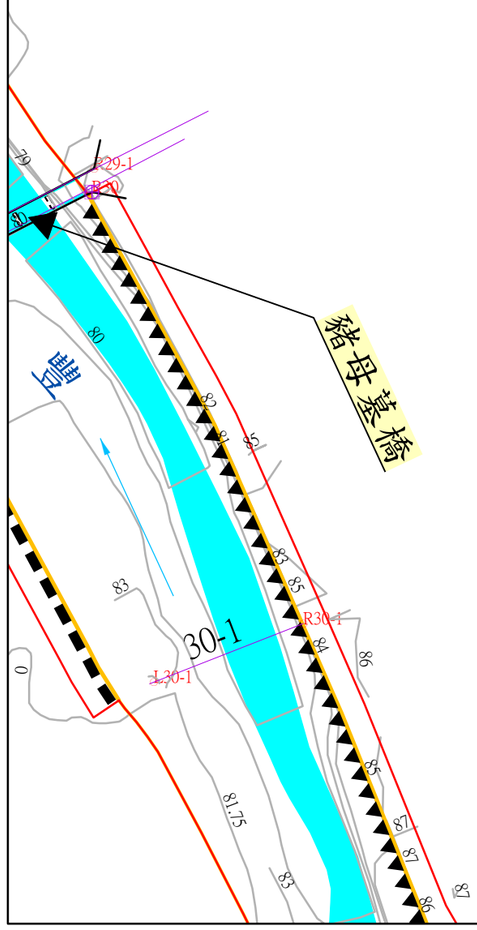

水道治理計畫線及用地範圍線以坐標位置系統為準　　第　15　號　　土地實際位置應以地政機關複丈成果為準，實際地籍圖形應以地政機關核發之謄本為準。　　2619500

207900

海豐崙溪河川圖籍第16號

地形套繪圖

第　號

雲林縣古坑鄉高林北段
雲林縣古坑鄉溪邊厝段
雲林縣古坑鄉東陽段
雲林縣古坑鄉溪荷苞段

第　號

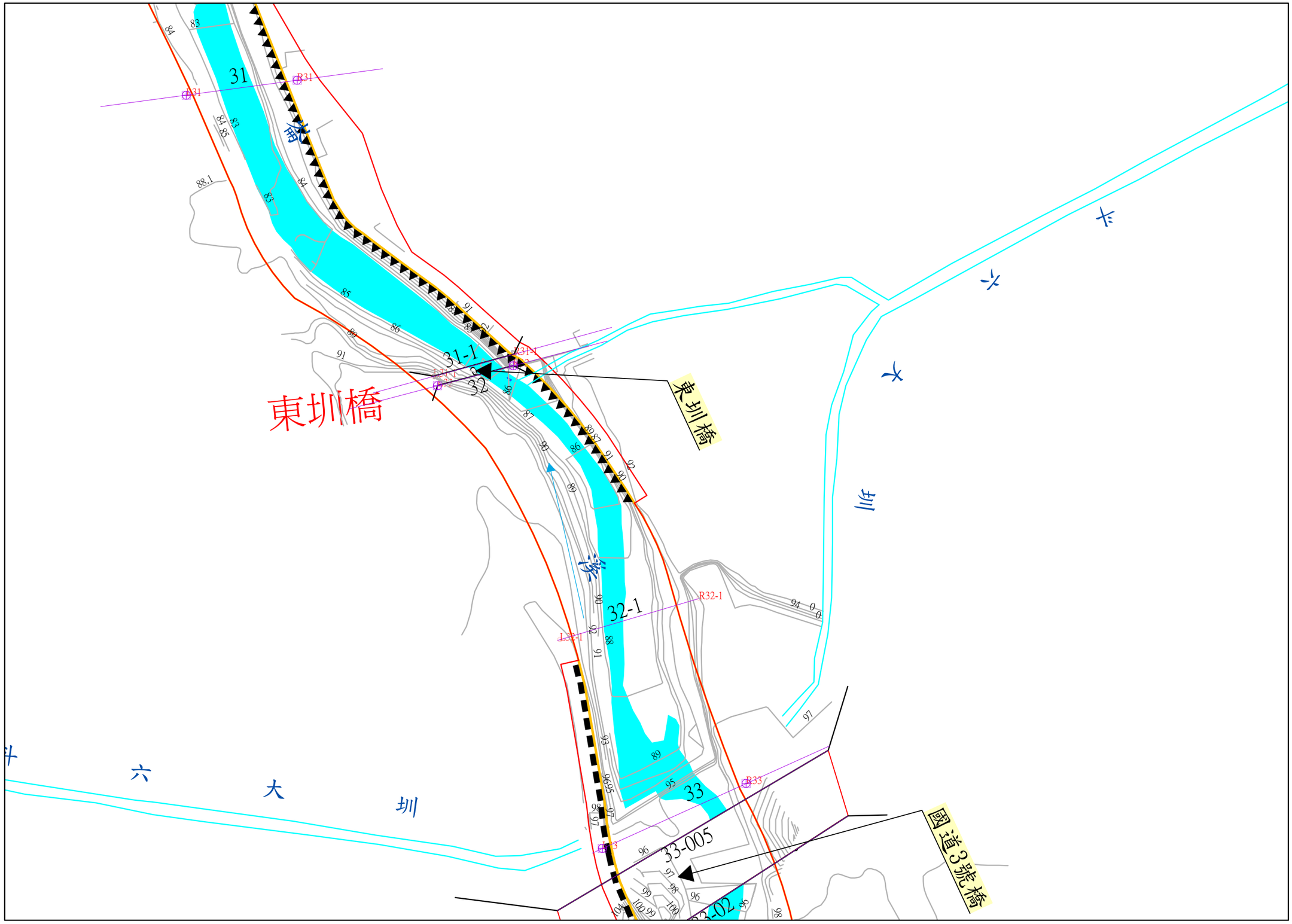

2619000　　比例尺 ： 1/2000　　坐標系統:TWD97　　第　17　號　　核定文號：　　年　　月　　日核定

海豐崙溪河川圖籍第17號

雲林縣古坑鄉高林北段
雲林縣古坑鄉溪邊厝段
雲林縣古坑鄉溪荷苞段

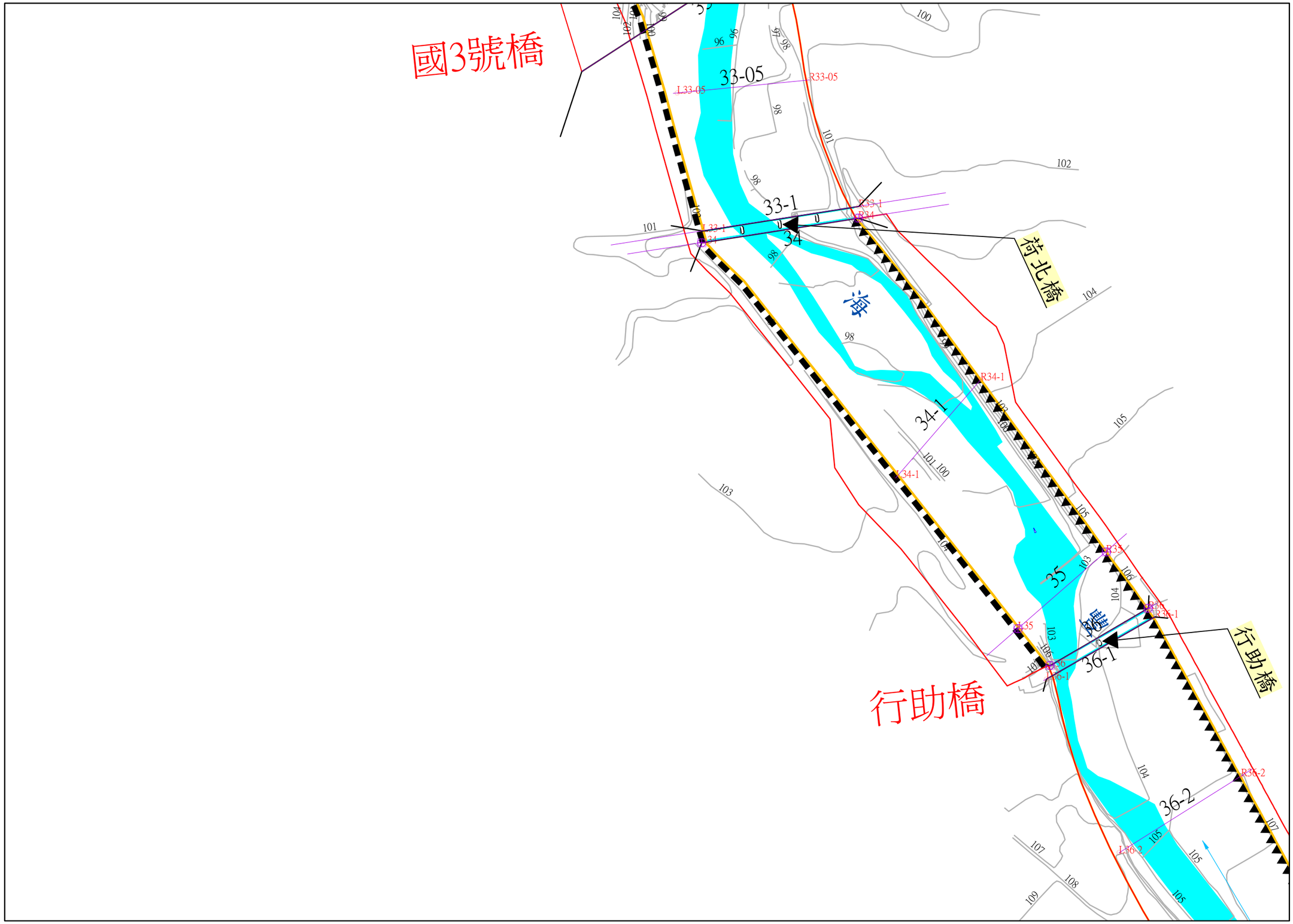

水道治理計畫線及用地範圍線以坐標位置系統為準

第 17 號

土地實際位置應以地政機關複丈成果為準，實際地籍圖形應以地政機關核發之謄本為準。

2618500

207900

海豐崙溪河川圖籍第18號

地形套繪圖

第 20 號

雲林縣古坑鄉溪荷苞段

第 號

207200

2618000 比例尺 ： 1/2000 坐標系統:TWD97 第 號 核定文號： 年 月 日核定

水道治理計畫線及用地範圍線以坐標位置系統為準

第　　號

土地實際位置應以地政機關複丈成果為準，實際地籍圖形應以地政機關核發之謄本為準。

2619000

208600

地形套繪圖

第　　號

海豐崙溪河川圖籍第19號

雲林縣古坑鄉溪邊厝段

第 17 號

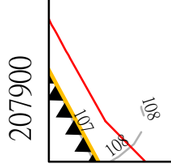

2618500　比例尺 ： 1/2000　坐標系統:TWD97

第　20　號

核定文號：　　年　　月　　日核定

水道治理計畫線及用地範圍線以坐標位置系統為準

第 19 號

土地實際位置應以地政機關複丈成果為準，實際地籍圖形應以地政機關核發之謄本為準。

2618500

208600

地形套繪圖

第 18 號

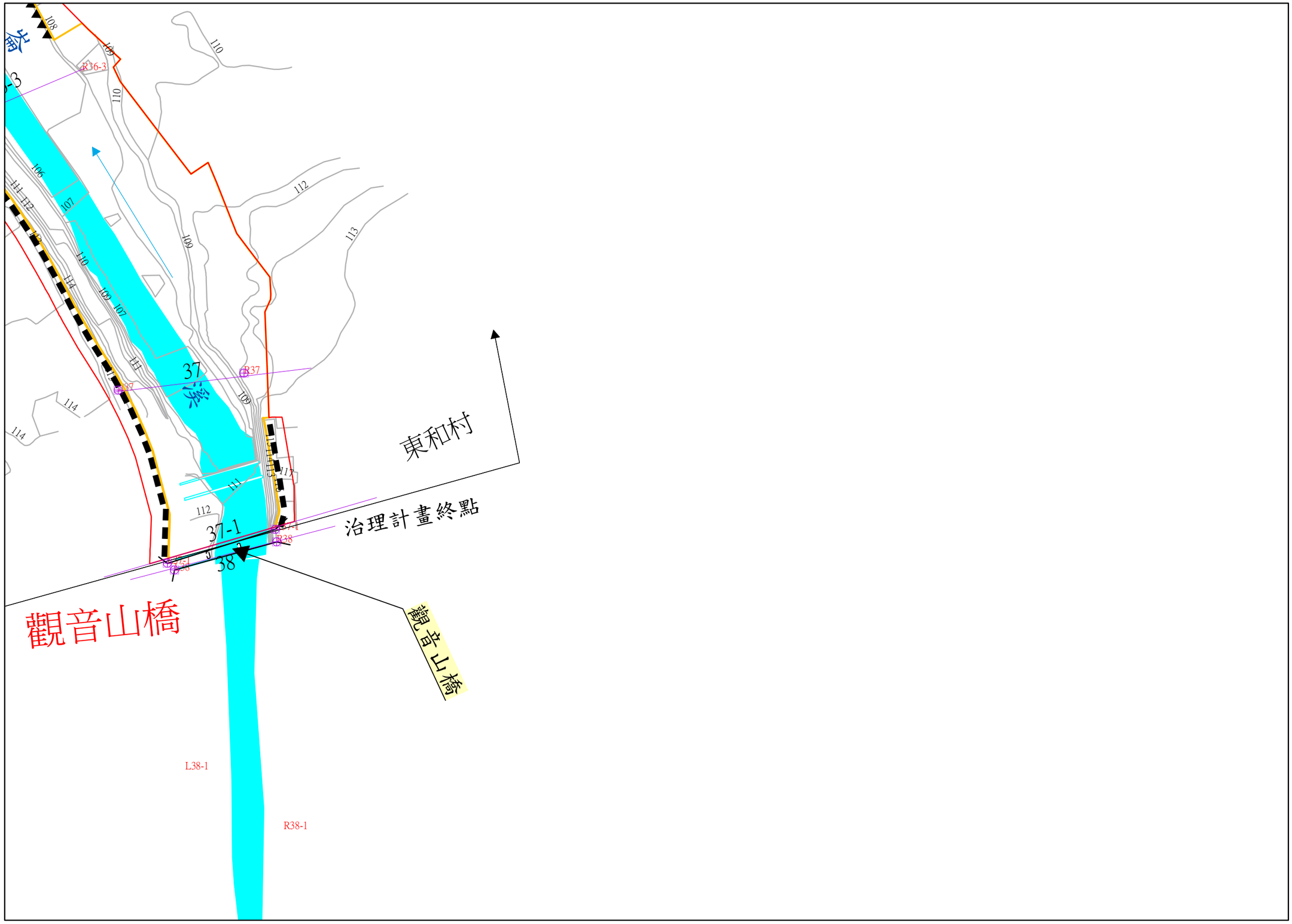

207900

第 號

海豐崙溪河川圖籍第20號

雲林縣古坑鄉溪荷苞段

雲林縣古坑鄉溪邊厝段

2618000 比例尺 ： 1/2000 坐標系統:TWD97 第 號 核定文號 : 年 月 日核定