八掌溪水系頭前溪支流牛埔坑溪
水道治理計畫線及用地範圍線地籍套繪圖
(初稿)

(馬祖坑橋至頭前溪匯流口)

比例尺： 1:2000

經濟部水利署

民國 113 年 6 月

八掌溪水系頭前溪支流牛埔坑溪
水道治理計畫線及用地範圍線地籍套繪圖
(初稿)

(馬祖坑橋至頭前溪匯流口)

比例尺： 1:2000

經濟部水利署

民國 **113** 年 **6** 月

八掌溪水系頭前溪支流牛稠埔坑溪樁坐標一覽表

坐標系統：TWD97(2010)

左岸			右岸		
樁號	縱坐標N(m)	橫坐標E(m)	樁號	縱坐標N(m)	橫坐標E(m)
L01	2589258.28	190849.337	R01	2589470.218	190744.788
L02	2589391.934	190960.536	R02	2589543.446	190836.402
L03	2589403.832	191154.491	R03	2589455.927	191156.705
L04	2589366.168	191391.407	R04	2589517.925	191414.509
L04-1	2589356.186	191413.657	R04-1	2589512.085	191434.408
L05	2589424.575	191717.926	R05	2589541.789	191665.363
L05-1	2589419.516	191732.505	R05-1	2589470.218	190744.788
L06	2589476.742	191884.902	R06	2589560.171	191824.344
L07	2589613.397	191981.398	R07	2589618.819	191906.398
L08	2589800.801	191985.353	R08	2589822.754	191929.037
L09	2589917.95	192232.71	R09	2589982.781	192136.592
L10	2590087.562	192394.71	R10	2590115.568	192416.027
L10-1	2590084.4	192400.507	R10-1	2590112.245	192421.743
L11	2590115.401	192609.4	R11	2590183.508	192618.853
L12	2590084.089	192890.949	R12	2590175.895	192907.122
L13	2590108.851	193169.97	R13	2590167.141	193195.663
L14	2590125.39	193283.898	R14	2590244.264	193259.051
L15	2590024.483	193438.589	R15	2590098.388	193451.038
L16	2589878.207	193642.14	R16	2589956.462	193684.241
L17	2589772.955	193821.945	R17	2589843.72	193892.198
L18	2589739.541	193909.909	R18	2589732.664	193933.586
L18-1	2589734.609	193908.382	R18-1	2589726.234	193934.154
L19	2589661.881	194054.301	R19	2589684.164	194053.706
L19-1	2589663.556	194060.742	R19-1	2589684.496	194059.991
L20	2589724.915	194148.489	R20	2589738.892	194138.618
L20-1	2589728.081	194153.118	R20-1	2589741.954	194143.619
L20-2	2589750.294	194286.001	R20-2	2589762.883	194292.476
L20-3	2589391.139	194449.87	R20-3	2589407.991	194454.909
L21	2589666.78	194785.399	R21	2589678.858	194780.398
L21-1	2589670.097	194790.503	R21-1	2589682.229	194785.358
L22	2589752.158	194965.322	R22	2589777.561	194957.586
L22-1	2589757.233	194969.646	R22-1	2589787.014	194960.282

50.28

水道治理計畫線與用地範圍線以坐標系統位置為準

土地實際位置應以地政機關複丈成果為準
，實際地籍圖形應以地政機關核發之謄本為準

牛稠埔坑溪河川圖籍1號

地籍套繪

第 號

2590000

191100

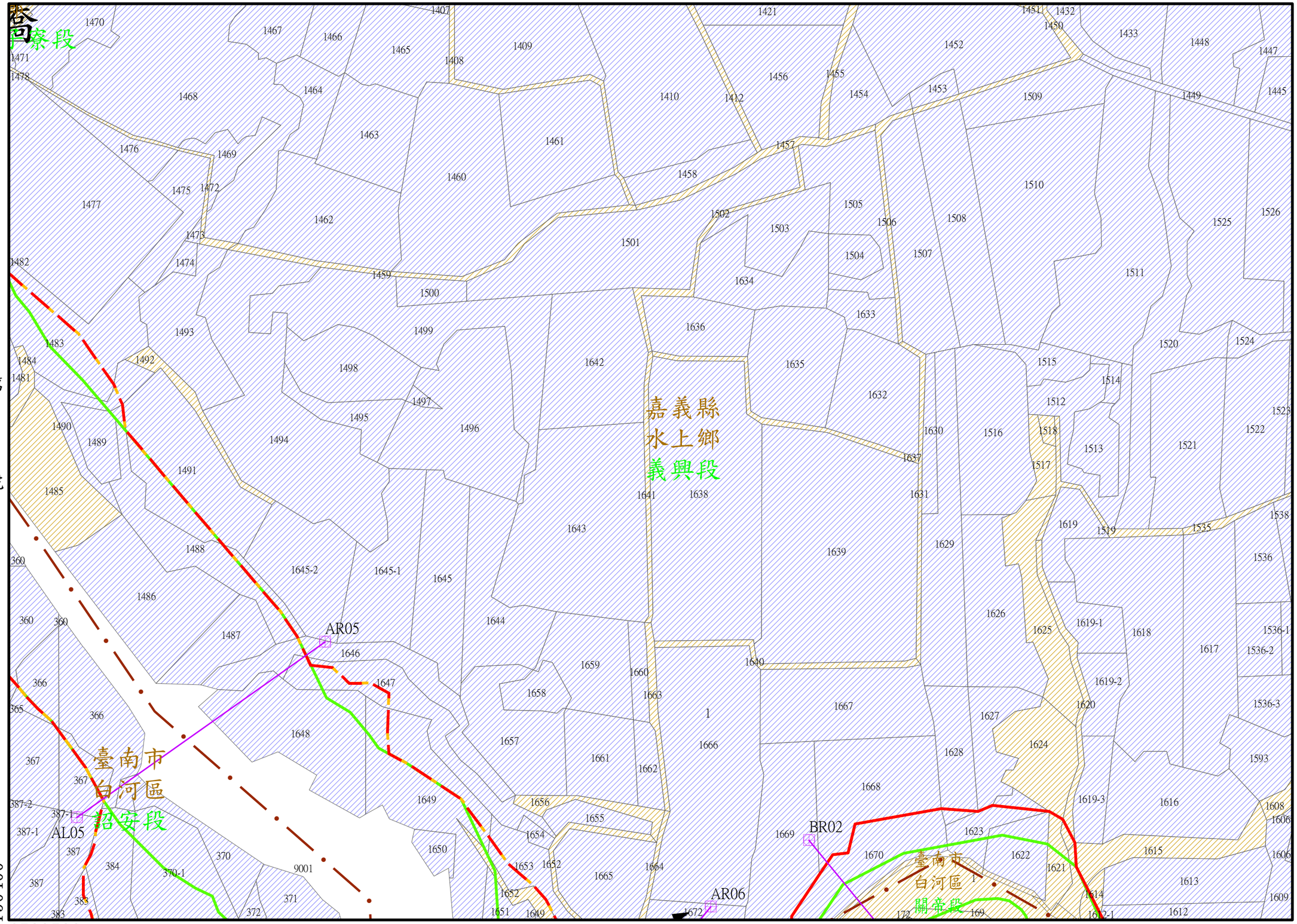

第 號

190400

2589500

第 2 號

比例尺：1:2,000

坐標系統：TWD97(2010)

核定文號：○○○、中華民國○○○年○月○日核定公告

臺南市	白河區
嘉義縣	水上鄉
第 3 號	關帝 紹安 義興 段
小段	
段代碼	DE3254 DE3250 QD1717

水道治理計畫線與用地範圍線以坐標系統位置為準

土地實際位置應以地政機關複丈成果為準
，實際地籍圖形應以地政機關核發之謄本為準

牛稠埔坑溪河川圖籍2號

地籍套繪

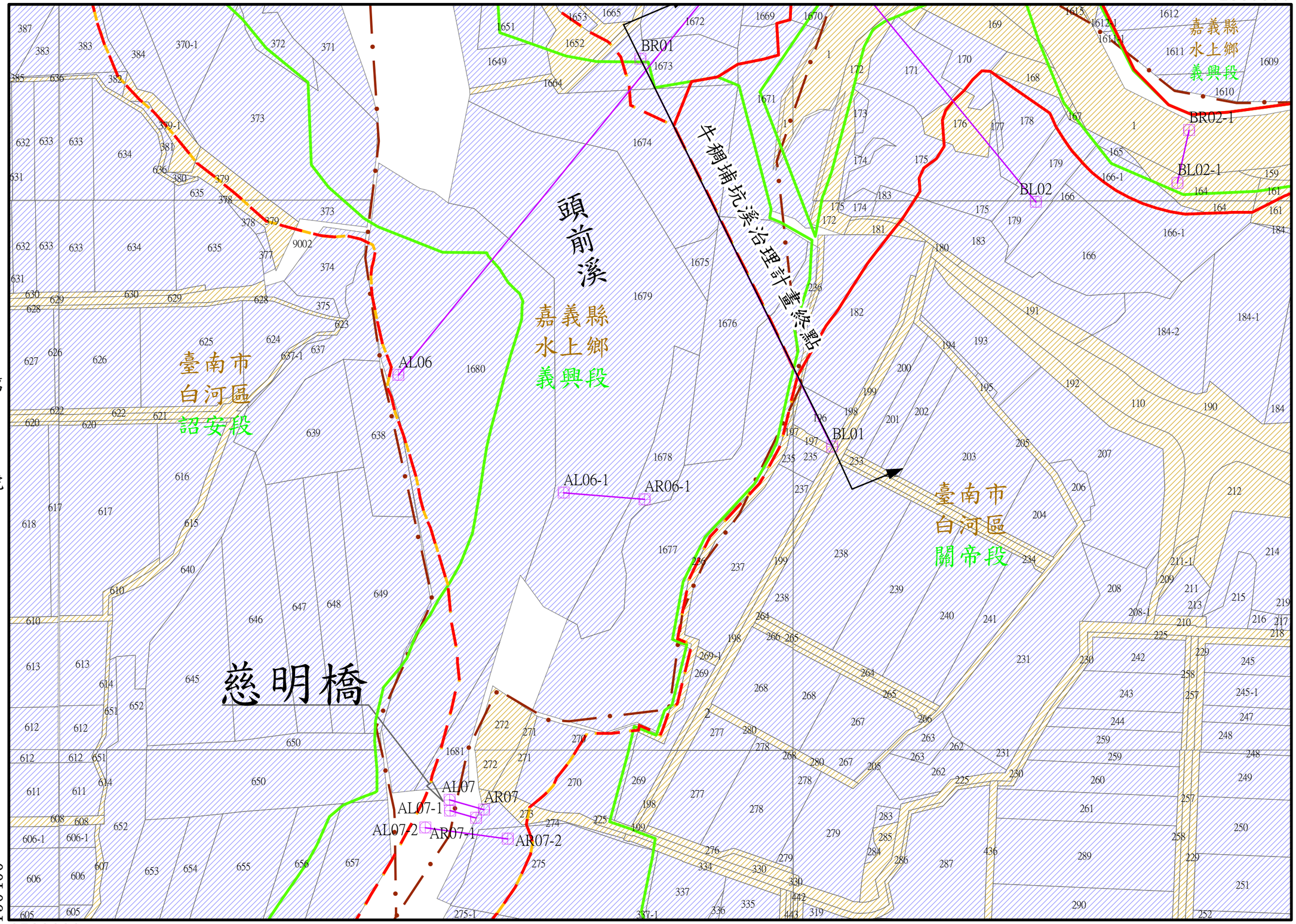

臺南市 白河區 關帝段
嘉義縣 水上鄉 義興段 紹安段
段
小段
段代碼
DE3254
DE3250
QD1717

比例尺：1:2,000

坐標系統：TWD97(2010)

核定文號：○○○、中華民國○○○年○月○日核定公告

水道治理計畫線與用地範圍線以坐標系統位置為準

土地實際位置應以地政機關複丈成果為準
，實際地籍圖形應以地政機關核發之謄本為準

牛稠埔坑溪河川圖籍3號

地籍套繪

第 號

2590000

191800

第 1 號

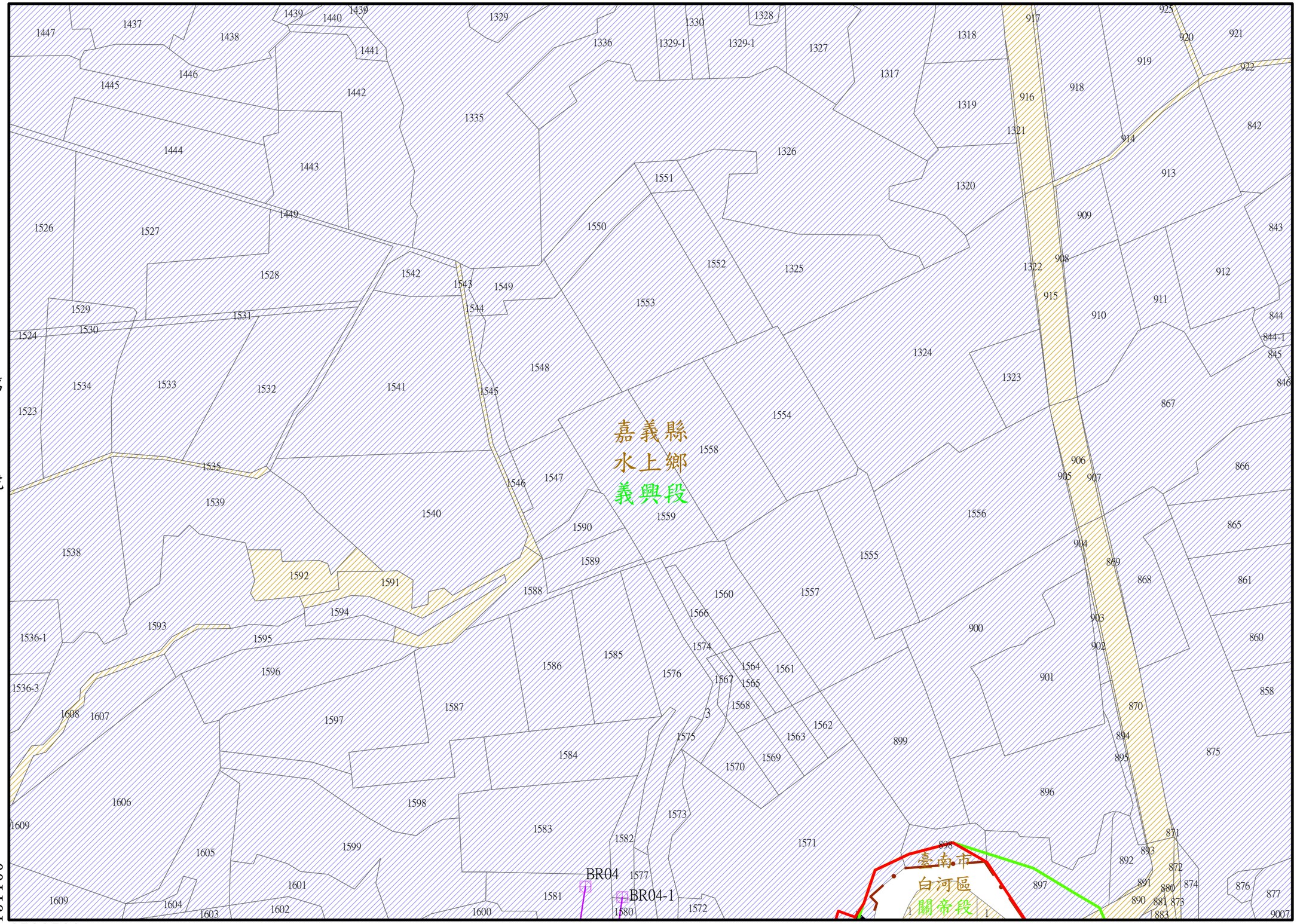

191100

2589500

第 4 號

第 6 號

臺南市	白河區	關帝
嘉義縣	水上鄉	義興 段

小段 段代碼

QD1717 DE3254

比例尺：1:2,000

坐標系統：TWD97(2010)

核定文號：○○○、中華民國○○○年○月○日核定公告

水道治理計畫線與用地範圍線以坐標系統位置為準

土地實際位置應以地政機關複丈成果為準
，實際地籍圖形應以地政機關核發之謄本為準

牛稠埔坑溪河川圖籍4號

地籍套繪

第 3 號

2589500

191800

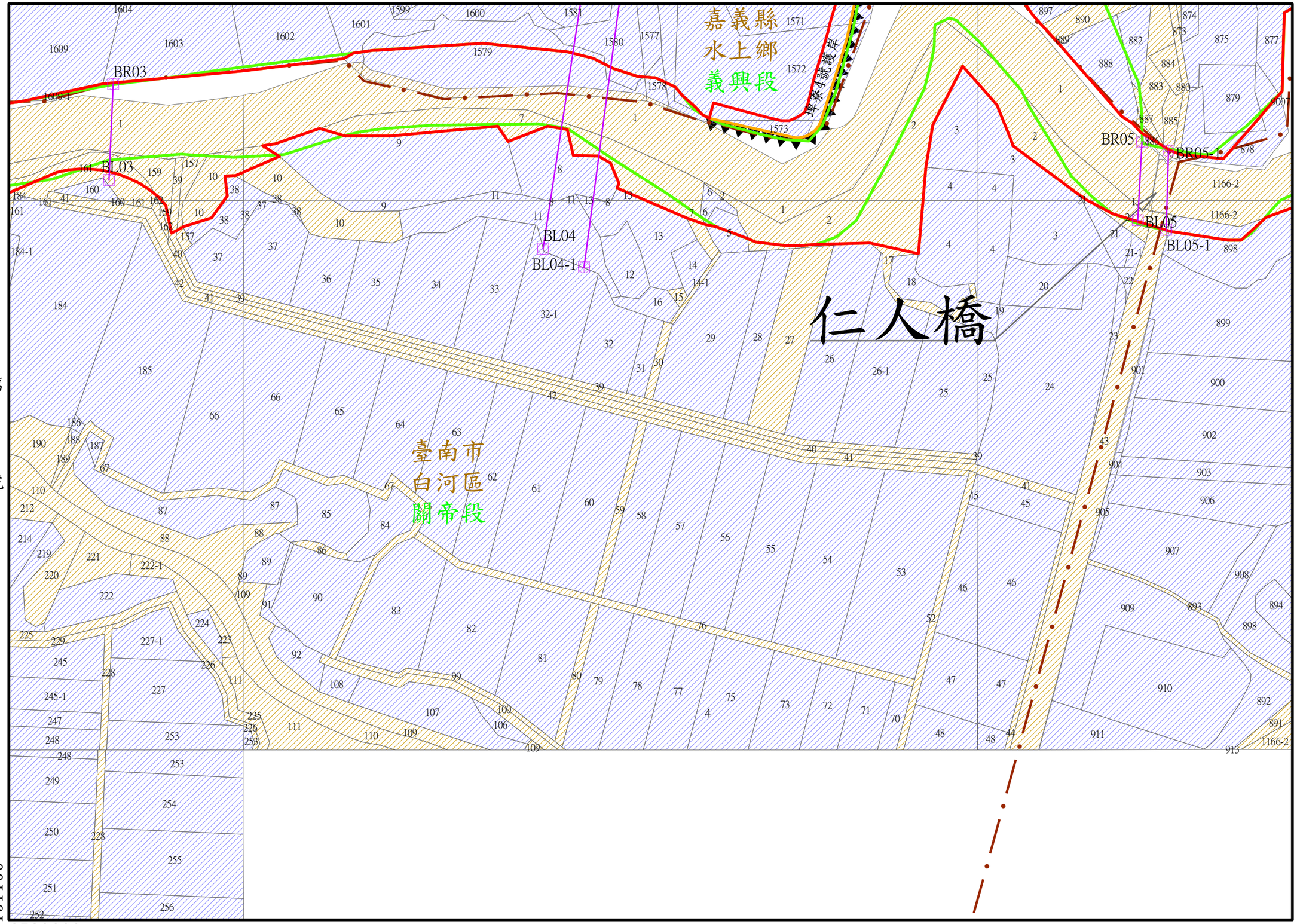

第 2 號

191100

2589000

第 號

臺南市 白河區 關帝

嘉義縣 水上鄉 義興 段

第 7 號

小段 段代碼

QD1717 DE3254

比例尺：1:2,000

坐標系統：TWD97(2010)

核定文號：○○○、中華民國○○○年○月○日核定公告

水道治理計畫線與用地範圍線以坐標系統位置為準

土地實際位置應以地政機關複丈成果為準
，實際地籍圖形應以地政機關核發之謄本為準

牛稠埔坑溪河川圖籍5號

地籍套繪

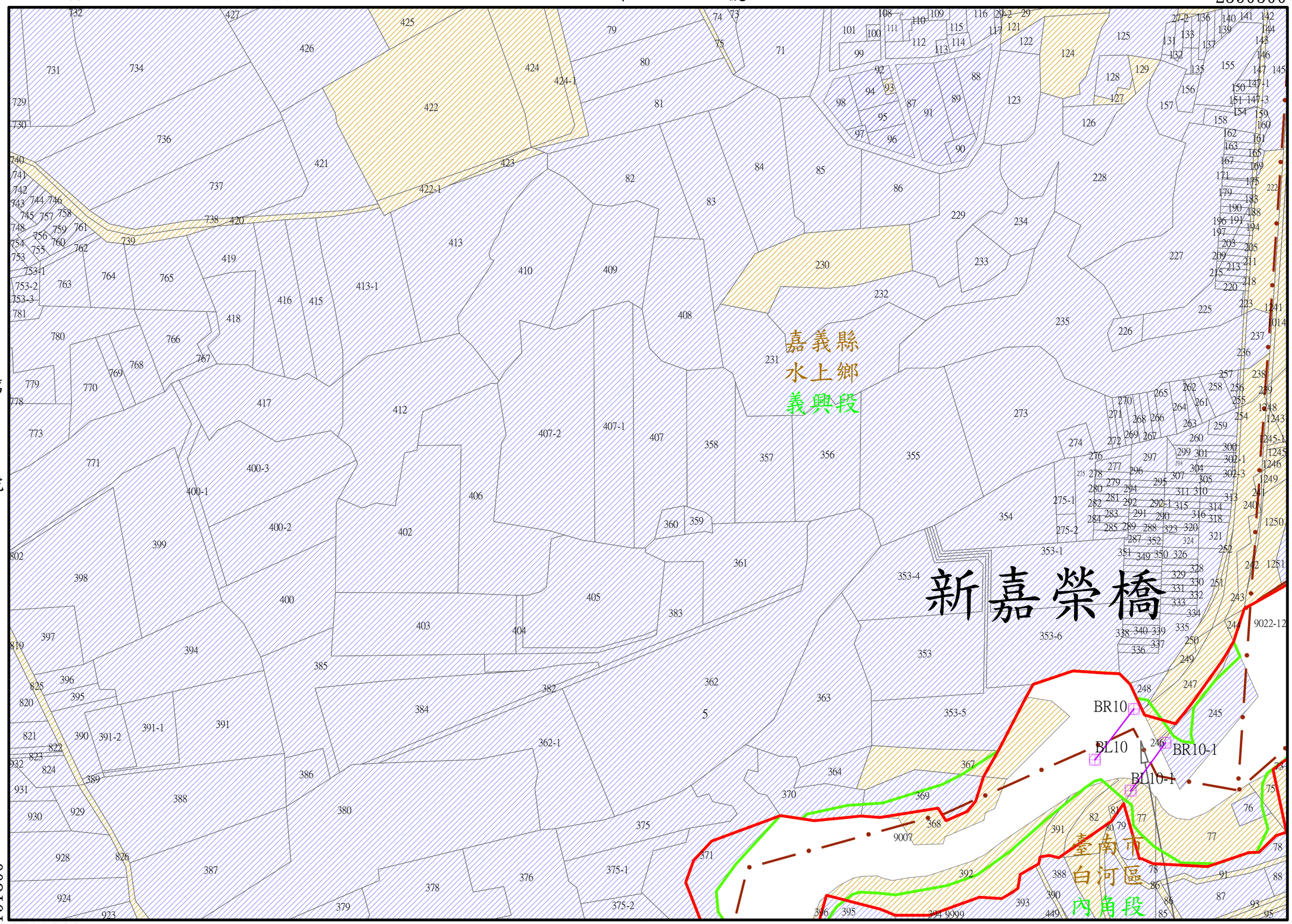

臺南市	白河區	內角	段	小段	段代碼
嘉義縣	水上鄉	義興			
第 8 號				QD1717	DE3252

比例尺：1:2,000

坐標系統：TWD97(2010)

核定文號：○○○、中華民國○○○年○月○日核定公告

水道治理計畫線與用地範圍線以坐標系統位置為準

土地實際位置應以地政機關複丈成果為準
，實際地籍圖形應以地政機關核發之謄本為準

牛稠埔坑溪河川圖籍6號

地籍套繪

第 5 號

2590000

192500

第 3 號

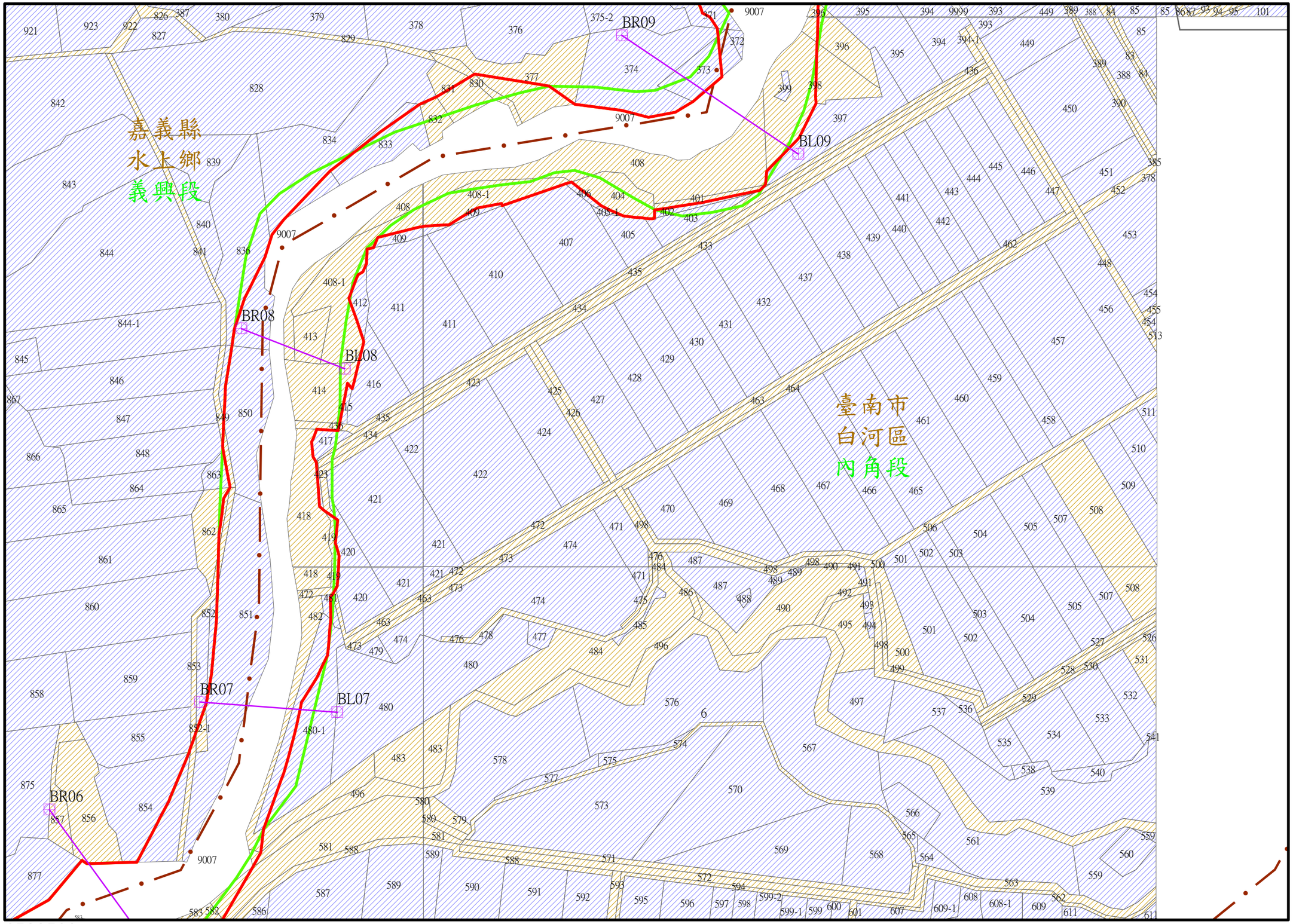

191800

2589500

第 7 號

比例尺：1:2,000

坐標系統：TWD97(2010)

核定文號：○○○、中華民國○○○年○月○日核定公告

臺南市 白河區 內角 段

嘉義縣 水上鄉 義興 段

第 號

小段 段代碼

QD1717

DE3252

水道治理計畫線與用地範圍線以坐標系統位置為準

第 7 號

土地實際位置應以地政機關複丈成果為準
，實際地籍圖形應以地政機關核發之謄本為準

牛稠埔坑溪河川圖籍7號

2589500

192500

地籍套繪

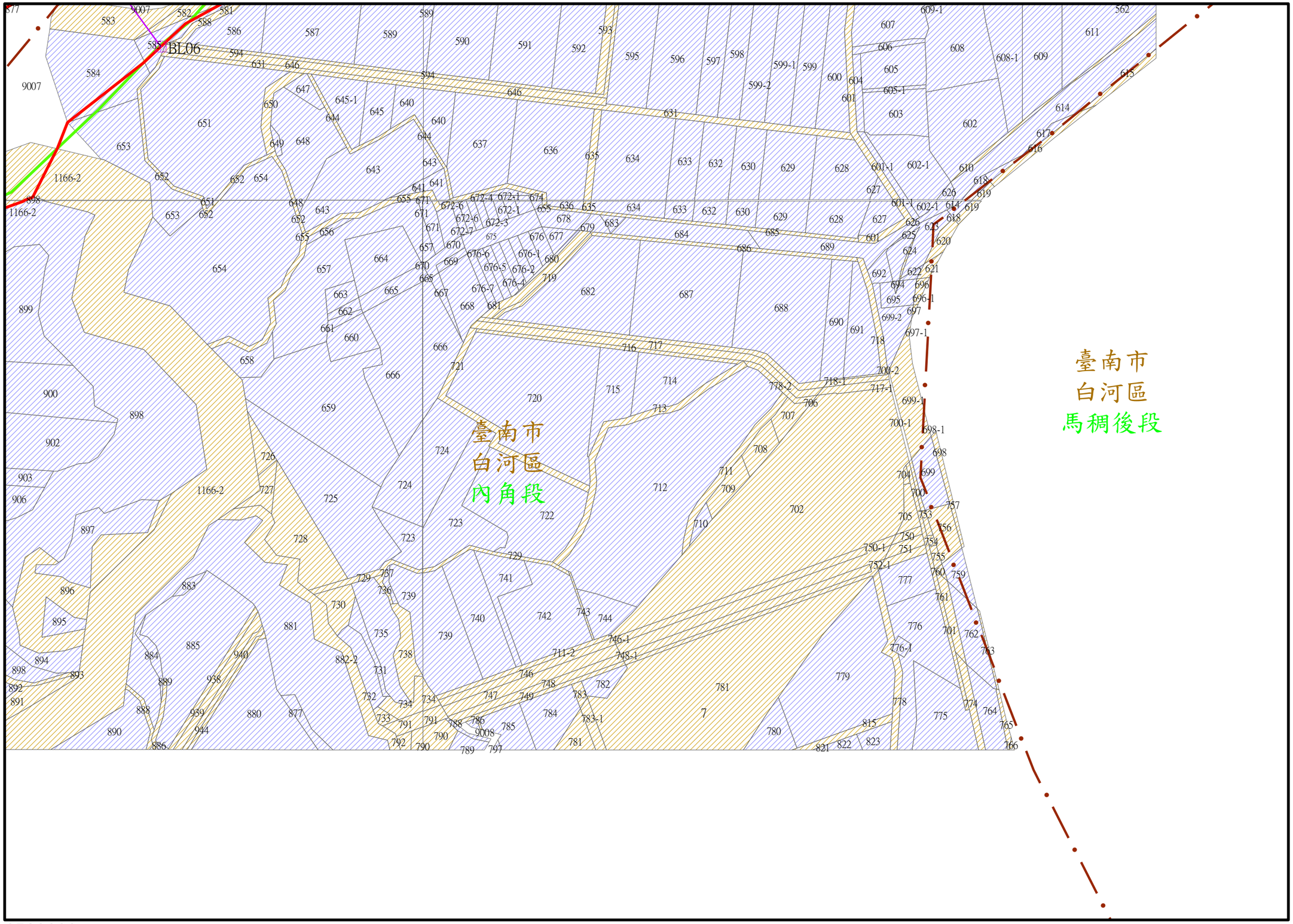

第 4 號

第 號

臺南市 白河區 馬稠後 內角 段

小段 段代碼

DE3252

DE3219

191800

2589000

第 號

比例尺：1:2,000

坐標系統：TWD97(2010)

核定文號：○○○、中華民國○○○年○月○日核定公告

水道治理計畫線與用地範圍線以坐標系統位置為準

土地實際位置應以地政機關複丈成果為準
，實際地籍圖形應以地政機關核發之謄本為準

牛稠埔坑溪河川圖籍8號

地籍套繪

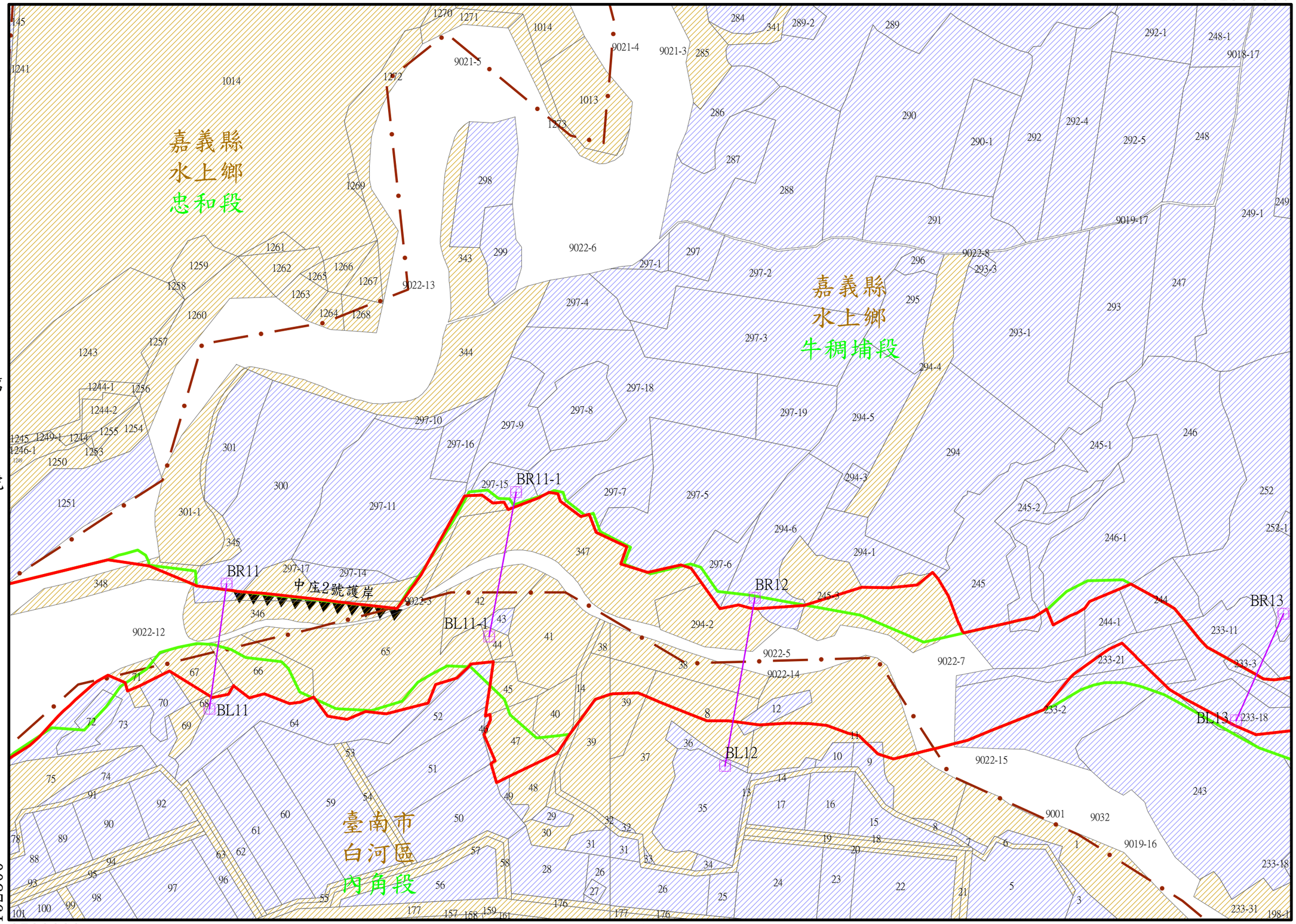

臺南市 嘉義縣 第 9 號

內角 牛稠埔 忠和段 段 小段 段代碼

DE3252
QD1717
QD1715

比例尺：1:2,000

坐標系統：TWD97(2010)

核定文號：○○○、中華民國○○○年○月○日核定公告

水道治理計畫線與用地範圍線以坐標系統位置為準

土地實際位置應以地政機關複丈成果為準
，實際地籍圖形應以地政機關核發之謄本為準

牛稠埔坑溪河川圖籍9號

地籍套繪

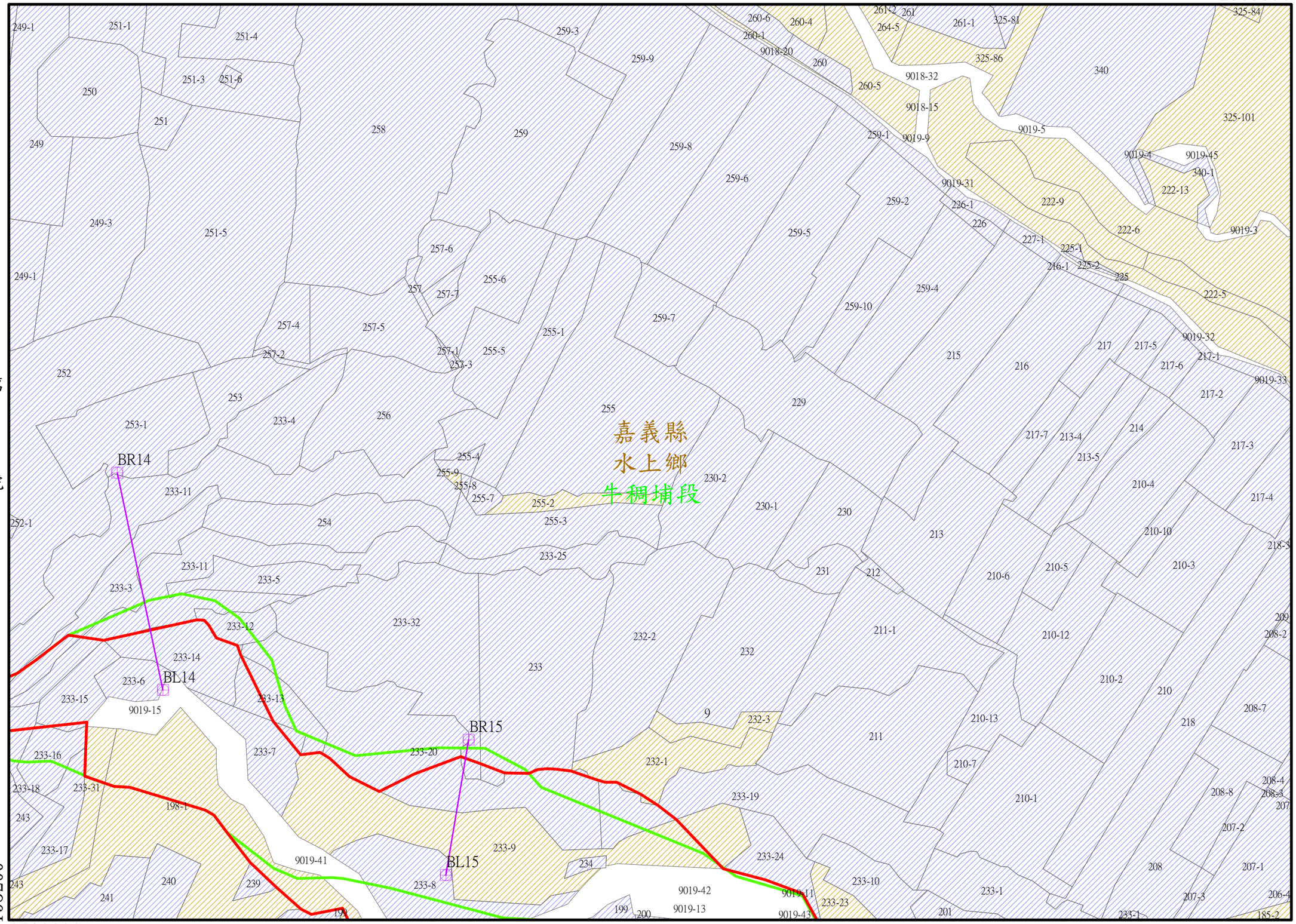

嘉義縣 水上鄉 牛稠埔 段 小段 段代碼 QD0809

比例尺：1:2,000

坐標系統：TWD97(2010)

核定文號：○○○、中華民國○○○年○月○日核定公告

水道治理計畫線與用地範圍線以坐標系統位置為準

第 9 號

土地實際位置應以地政機關複丈成果為準
，實際地籍圖形應以地政機關核發之謄本為準

2590000

193900

牛稠埔坑溪河川圖籍10號

地籍套繪

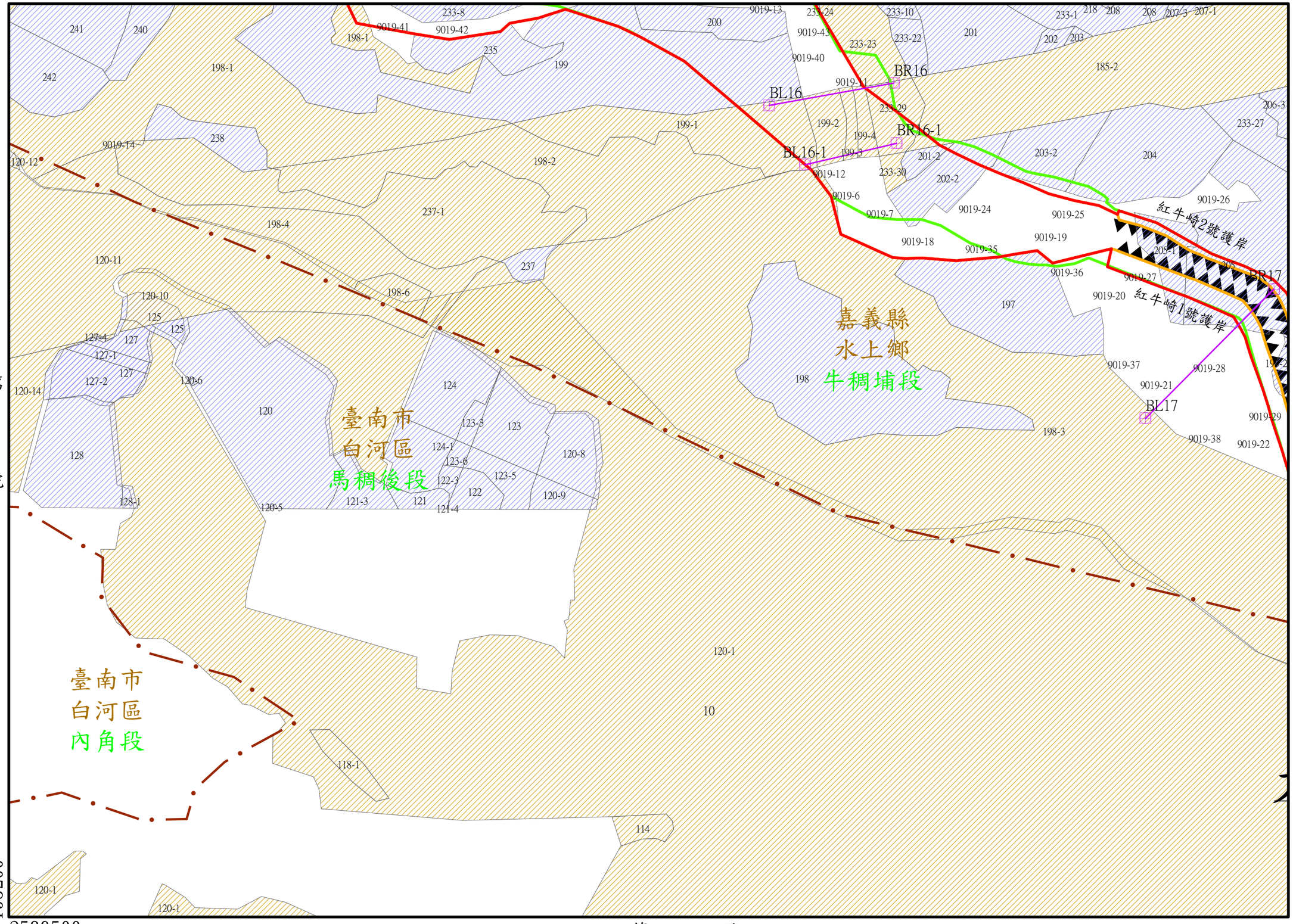

第 11 號

第 號

193200

2589500

第 號

比例尺：1:2,000

坐標系統：TWD97(2010)

核定文號：○○○、中華民國○○○年○月○日核定公告

臺南市	白河區
嘉義縣	水上鄉
內角	馬稠後
牛稠埔	段
小段	段代碼
DE3252	
DE3219	
QD0809	

水道治理計畫線與用地範圍線以坐標系統位置為準

土地實際位置應以地政機關複丈成果為準
，實際地籍圖形應以地政機關核發之謄本為準

牛稠埔坑溪河川圖籍11號

地籍套繪

第 10 號

第 13 號

第 12 號

2590000

194600

193900

2589500

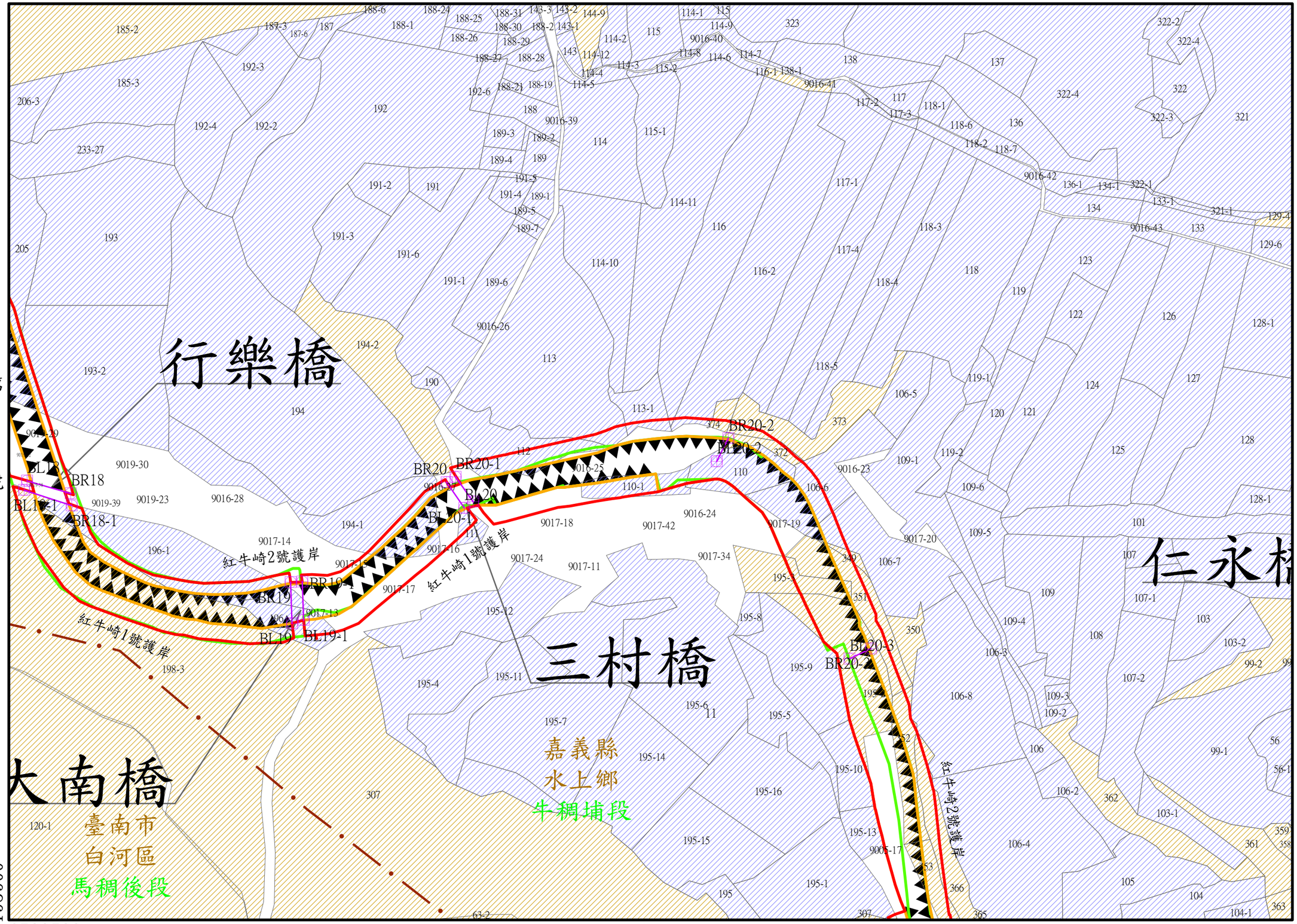

嘉義縣 水上鄉 牛稠埔段

白河區 馬稠後段

小段 段代碼 DE3219 QD0809

比例尺：1:2,000

坐標系統：TWD97(2010)

核定文號：○○○、中華民國○○○年○月○日核定公告

水道治理計畫線與用地範圍線以坐標系統位置為準

土地實際位置應以地政機關複丈成果為準
，實際地籍圖形應以地政機關核發之謄本為準

牛稠埔坑溪河川圖籍12號

地籍套繪

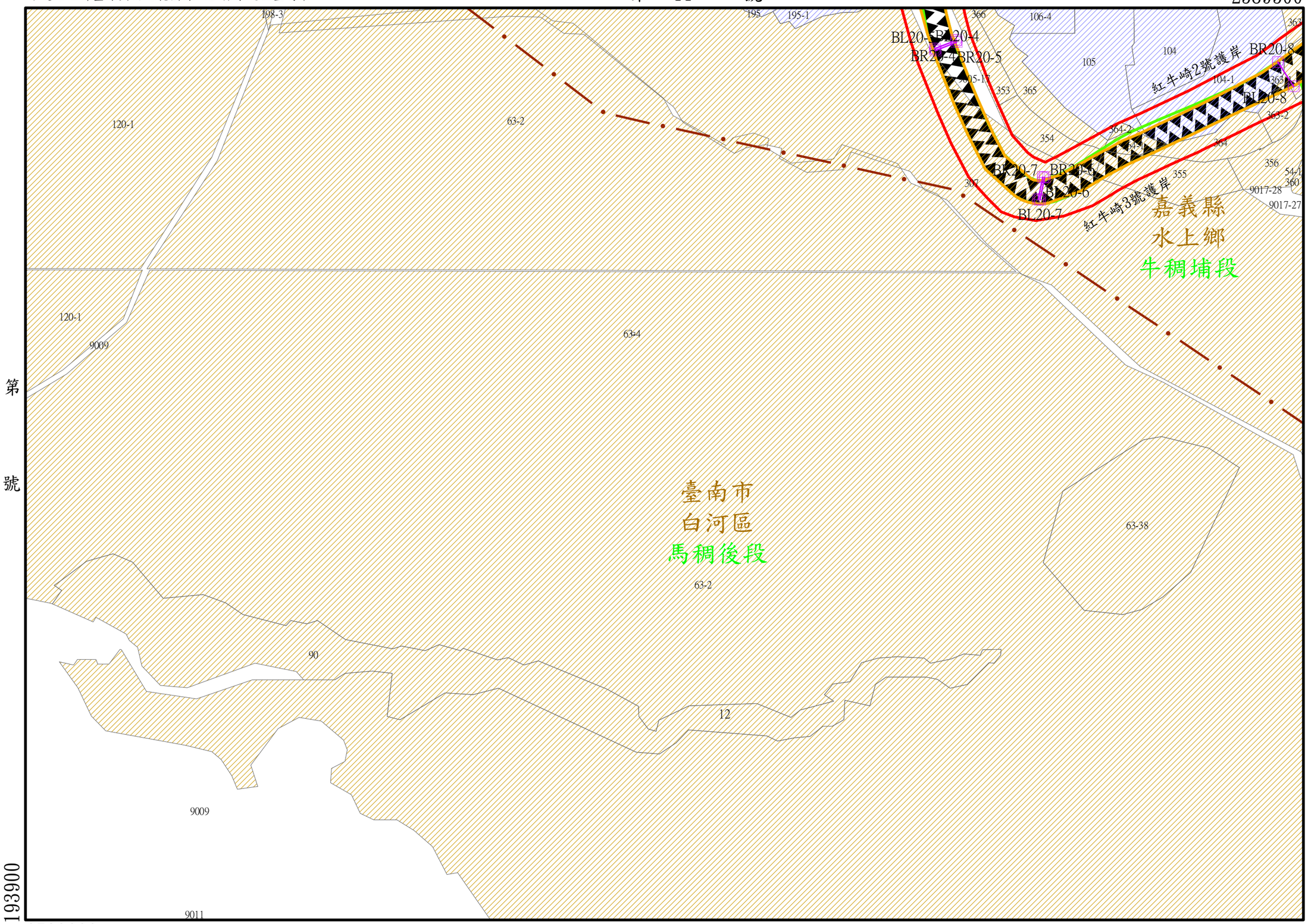

臺南市 白河區
嘉義縣 水上鄉
馬稠後 段
牛稠埔 小段
段代碼 DE3219
QD0809

比例尺：1:2,000

坐標系統：TWD97(2010)

核定文號：○○○、中華民國○○○年○月○日核定公告

水道治理計畫線與用地範圍線以坐標系統位置為準

土地實際位置應以地政機關複丈成果為準
，實際地籍圖形應以地政機關核發之謄本為準

牛稠埔坑溪河川圖籍13號

地籍套繪

嘉義縣 水上鄉 牛稠埔 段 小段 段代碼 0080D

第 號

第 11 號

第 號

第 14 號

2590000

195300

194600

2589500

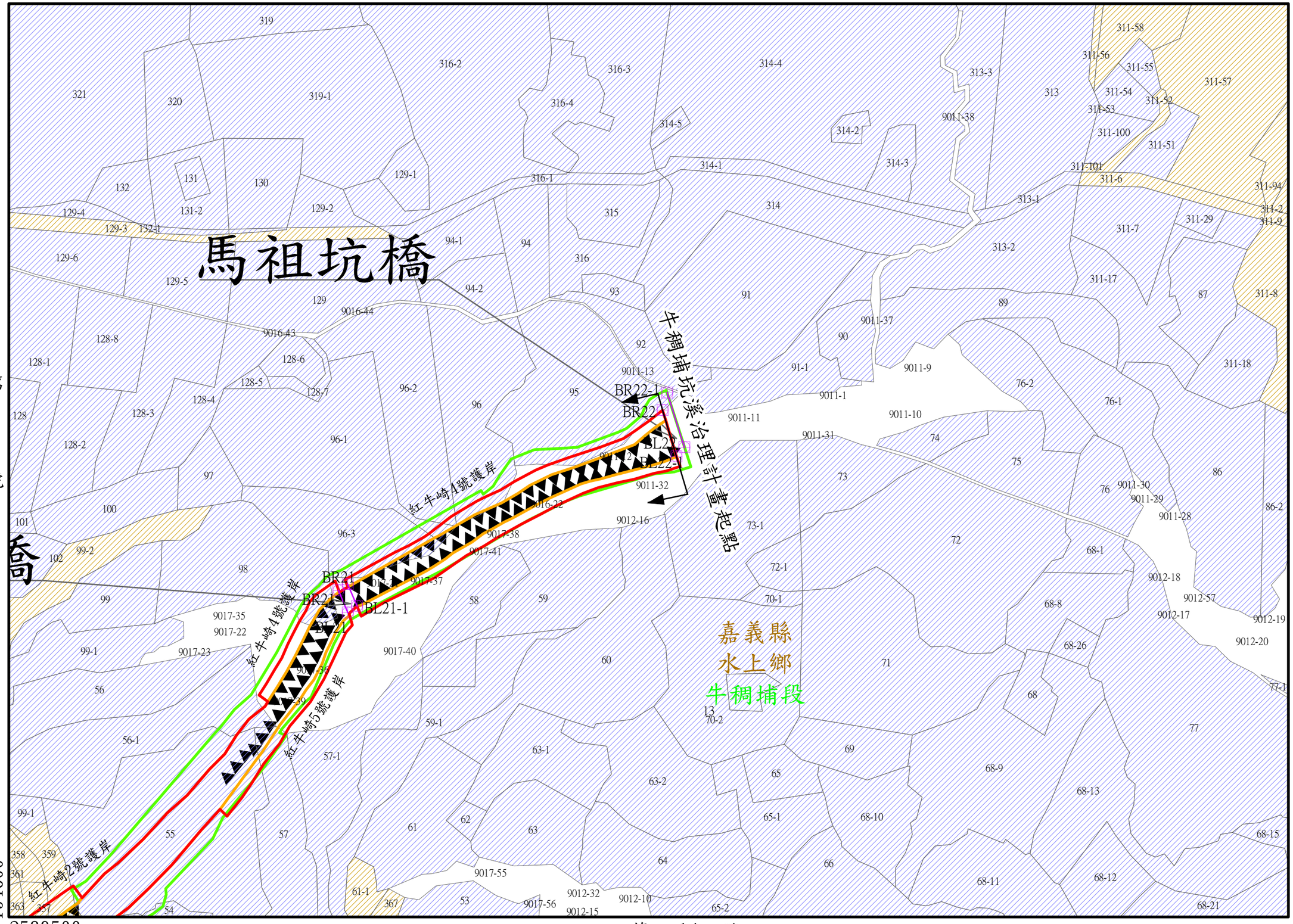

比例尺：1:2,000

坐標系統：TWD97(2010)

核定文號：○○○、中華民國○○○年○月○日核定公告

水道治理計畫線與用地範圍線以坐標系統位置為準

第 13 號

土地實際位置應以地政機關複丈成果為準
，實際地籍圖形應以地政機關核發之謄本為準

牛稠埔坑溪河川圖籍14號

地籍套繪

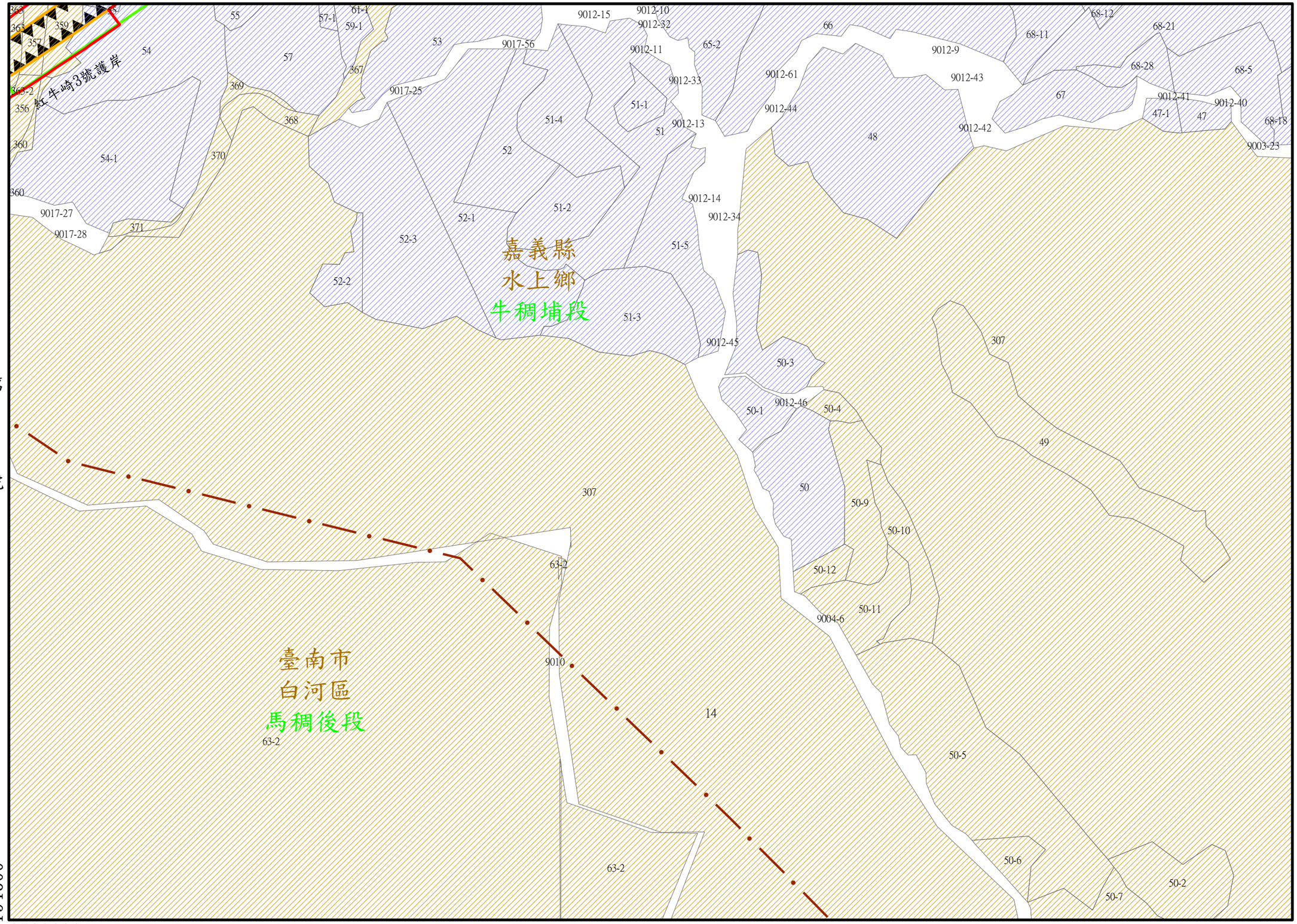

臺南市	白河區	馬稠後	段	小段	段代碼
嘉義縣	水上鄉	牛稠埔			

比例尺：1:2,000　　坐標系統：TWD97(2010)

核定文號：○○○、中華民國○○○年○月○日核定公告