花蓮溪水系治理計畫

水道治理計畫線及用地範圍線地籍套繪圖

(花斷 47~48-1 上游 350 公尺右岸、馬斷 0~21 右岸局部修正)

(圖籍第 324~326、338~345、346~348、335、349~353)

比例尺： 1:2400

經濟部水利署

民國 114 年 10 月

花蓮溪水系河川圖籍分幅一覽圖

本次變更圖幅：324~326、338~345、346~348、335、349~353

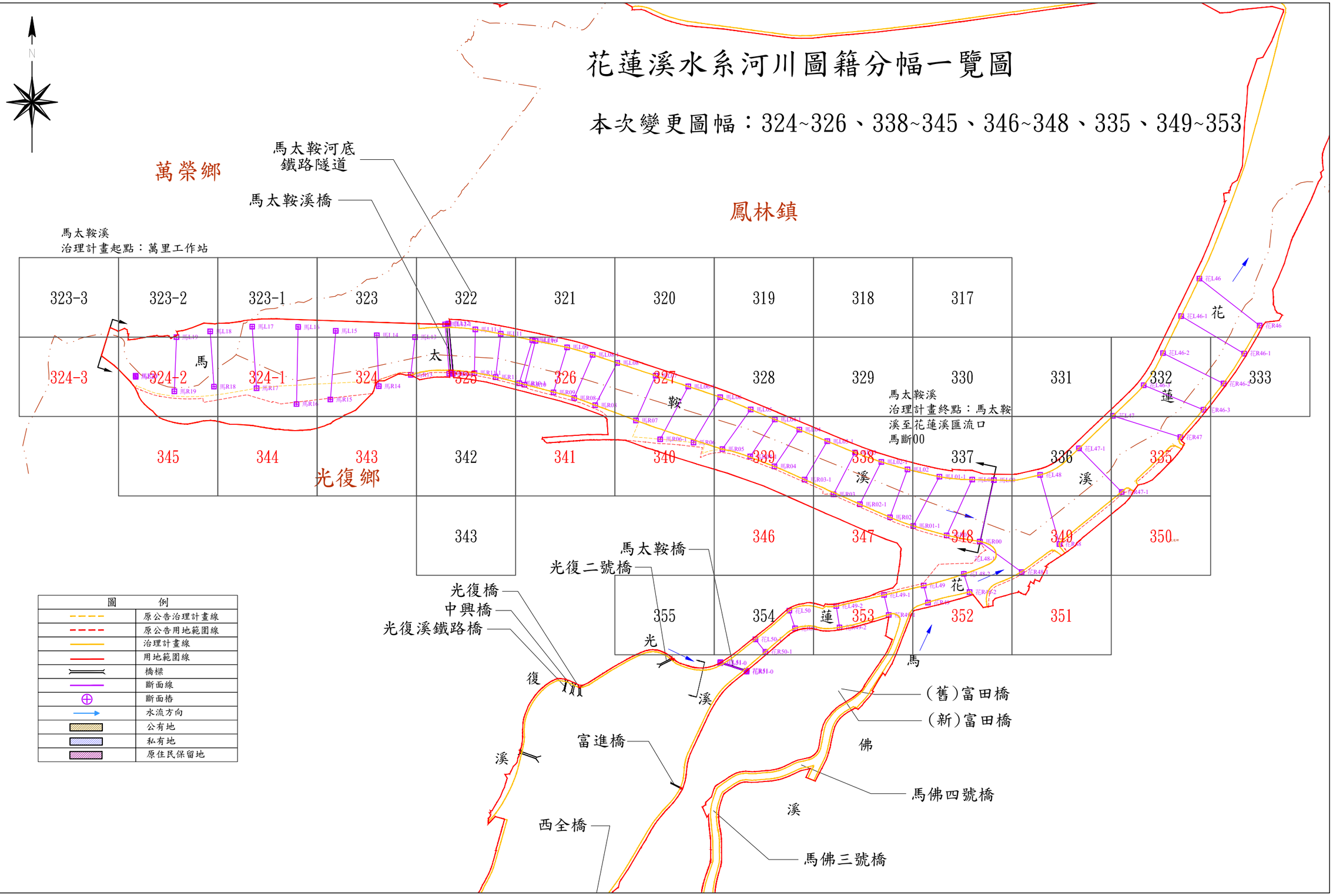

圖	例
	原公告治理計畫線
	原公告用地範圍線
	治理計畫線
	用地範圍線
	橋樑
	斷面線
	斷面樁
	水流方向
	公有地
	私有地
	原住民保留地

第 323 號

花蓮溪水系河川圖籍
花蓮溪支流馬太鞍溪

第 324 號

2620725.83

291423

馬太鞍溪

324

第 324-1 號

第 325 號

R

R14

R15

花蓮縣
光復鄉
馬錫山段

29051 3.91

2619998.55

花蓮縣 光復鄉 馬錫山段 小段第 號

年 月 日核定公告 第 號

2400/1/1
二度分帶97座標

花蓮溪水系河川圖籍
花蓮溪支流馬太鞍溪

第 324-1 號

第 323-1 號

2620725.83

290513.91

第 324-2 號

第 324 號

324-1

馬太鞍溪

花蓮縣
光復鄉
馬錫山段

R18

R17

R16

289604.82

2619998.55

2400/1/1
二度分帶97座標

年 月 日核定公告 第 號

花蓮縣 光復鄉 馬錫山段 小段第 號

第 323-2 號

花蓮溪水系河川圖籍
花蓮溪支流馬太鞍溪

第 324-2 號

2620725.83

289604.82

花蓮縣萬榮鄉萬利段

馬太鞍溪

324-2

第 324-3 號

第 324-1 號

馬R20

花蓮縣光復鄉馬錫山段

R19

R

288695.73

2619998.55

花蓮縣市 萬榮鄉鎮 萬利段 小段第 號

年 月 日核定公告

第 號

2400/1/1
二度分帶97座標

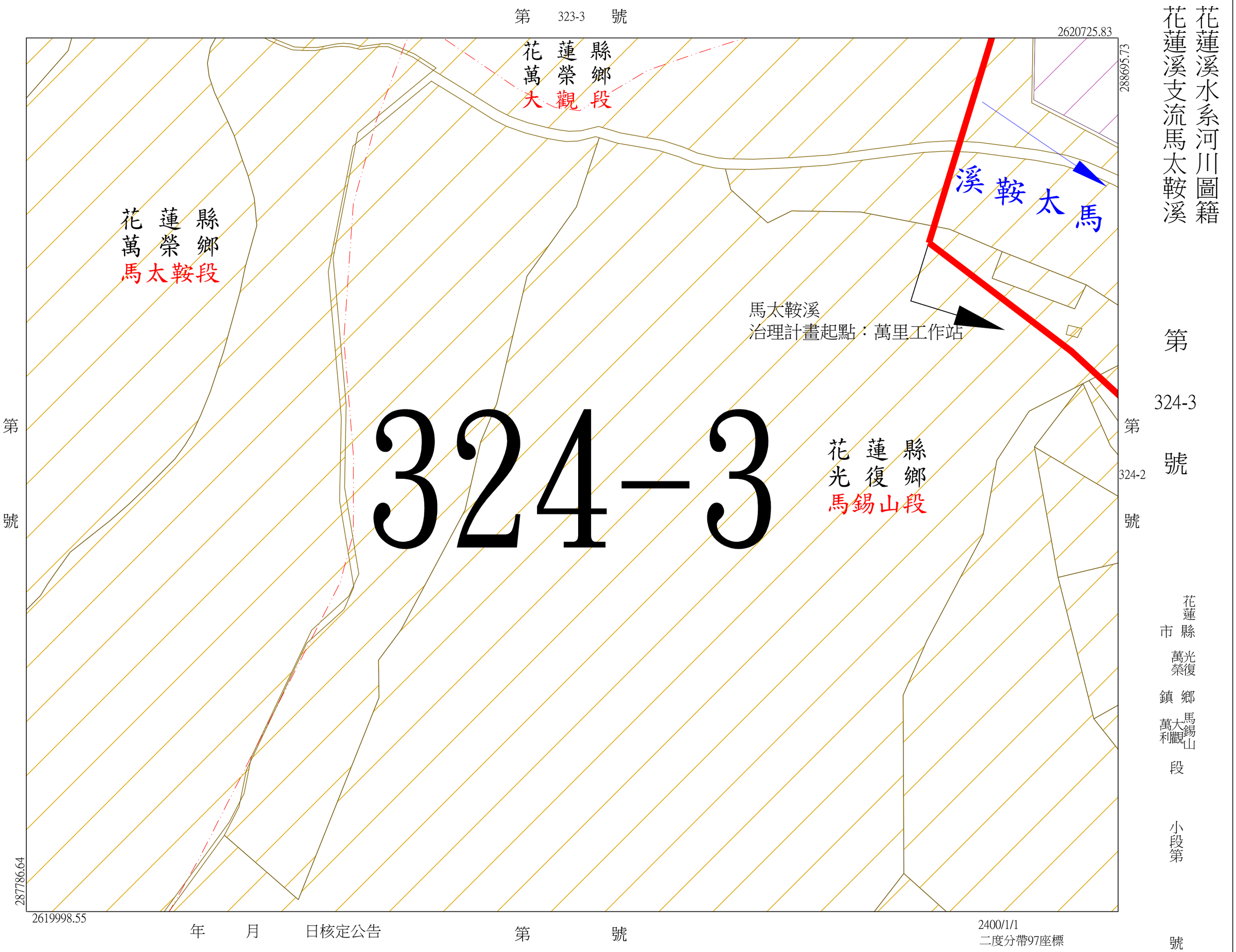

第 323-3 號
花蓮溪水系河川圖籍
花蓮溪支流馬太鞍溪
2620725.83
288695.73
花蓮縣
萬榮鄉
大觀段
花蓮縣
萬榮鄉
馬太鞍段
溪鞍太馬
馬太鞍溪
治理計畫起點：萬里工作站
第 324-3 號
第 324-2 號
324-3
花蓮縣
光復鄉
馬錫山段
花蓮縣
市
萬榮
光復
鎮
鄉
萬利
大觀
馬錫山
段
小段第
號
287786.64
2619998.55
年 月 日核定公告
第 號
2400/1/1
二度分帶97座標

花蓮溪水系河川圖籍
花蓮溪支流馬太鞍溪

第 325 號

第 322 號

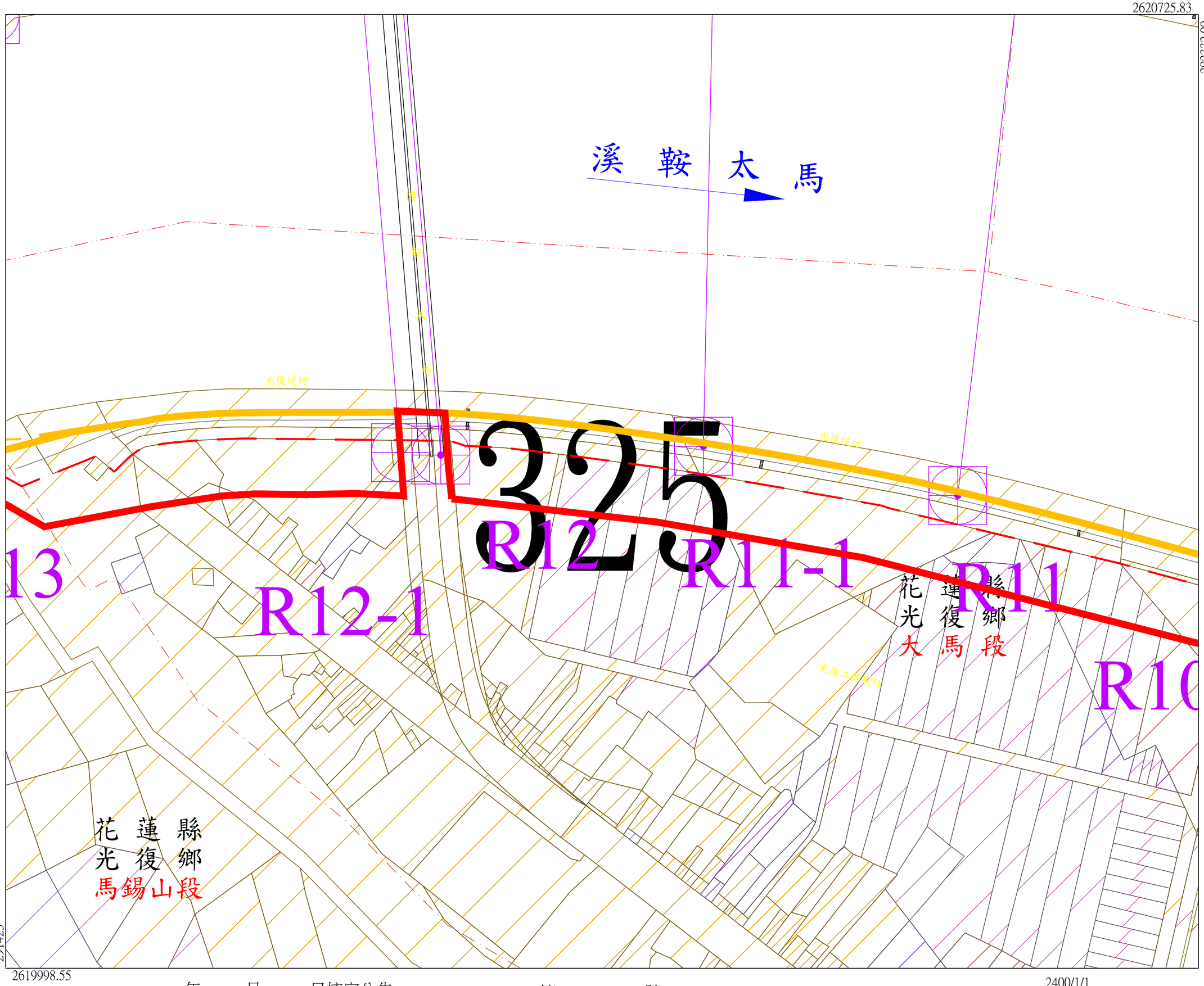

第 324 號

第 326 號

花蓮縣光復鄉馬錫山市鎮大馬段小段第 號

年 月 日核定公告

第 342 號

2400/1/1
二度分帶97座標

第 321 號

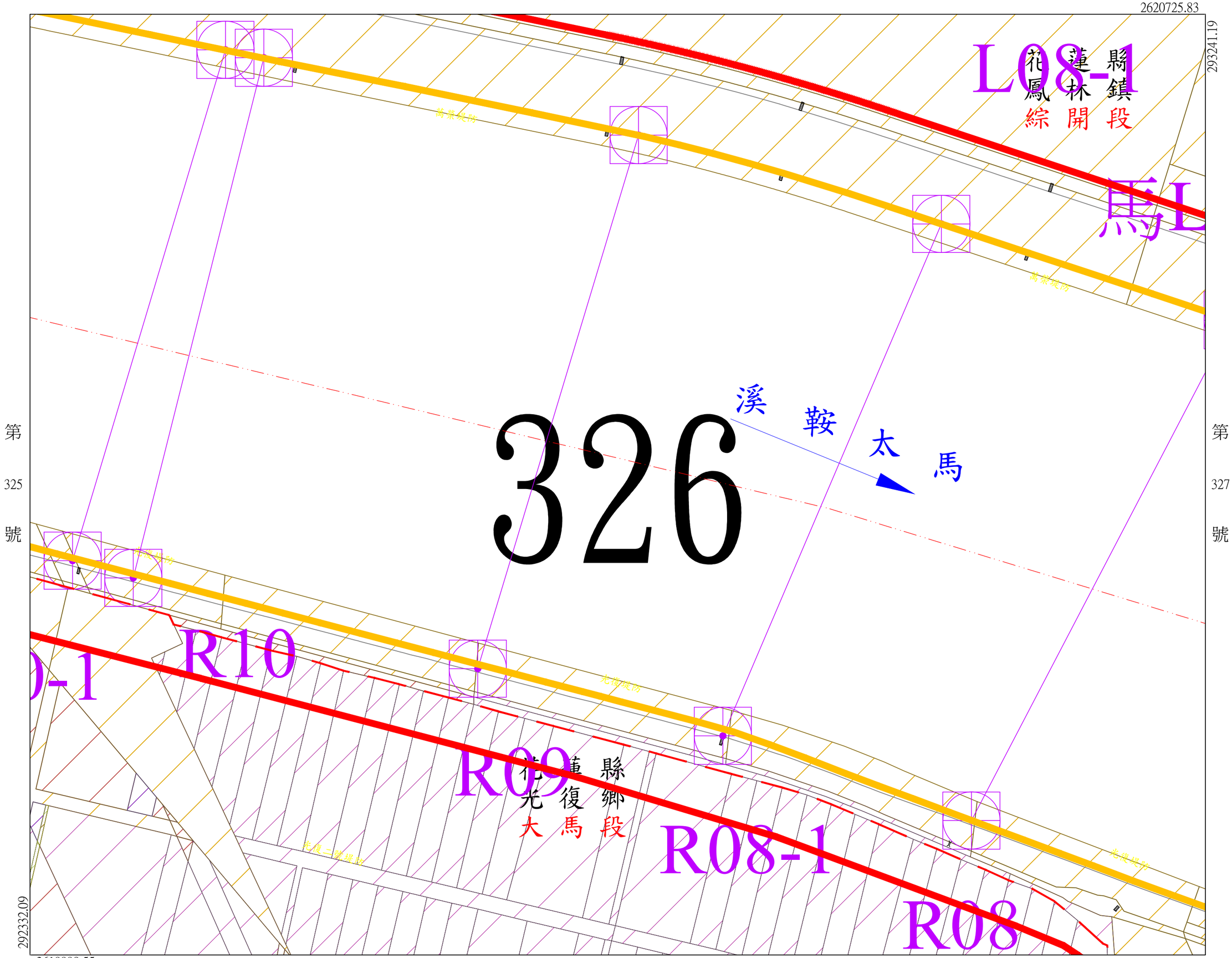

第 325 號

第 327 號

花蓮溪水系河川圖籍
花蓮溪支流馬太鞍溪

第 326 號

花蓮縣 市
鳳林鎮 光復鄉
綜開大馬段
小段第

年 月 日核定公告

第 341 號

2400/1/1
二度分帶97座標

號

第 320 號

2620725.83

294150.28

08

L07

花蓮縣
鳳林鎮
綜開段

327

L06-1

第 326 號

第 328 號

溪鞍太馬

293241.19

2619998.55

年 月 日核定公告

第 340 號

2400/1/1
二度分帶97座標

花蓮溪水系河川圖籍
花蓮溪支流馬太鞍溪

第 327 號

花蓮縣 鳳林鎮 綜開段 小段第 號

花蓮溪水系河川圖籍
花蓮溪支流馬太鞍溪

第 335 號

花蓮縣 光復鄉 加里洞 段 小段第 號

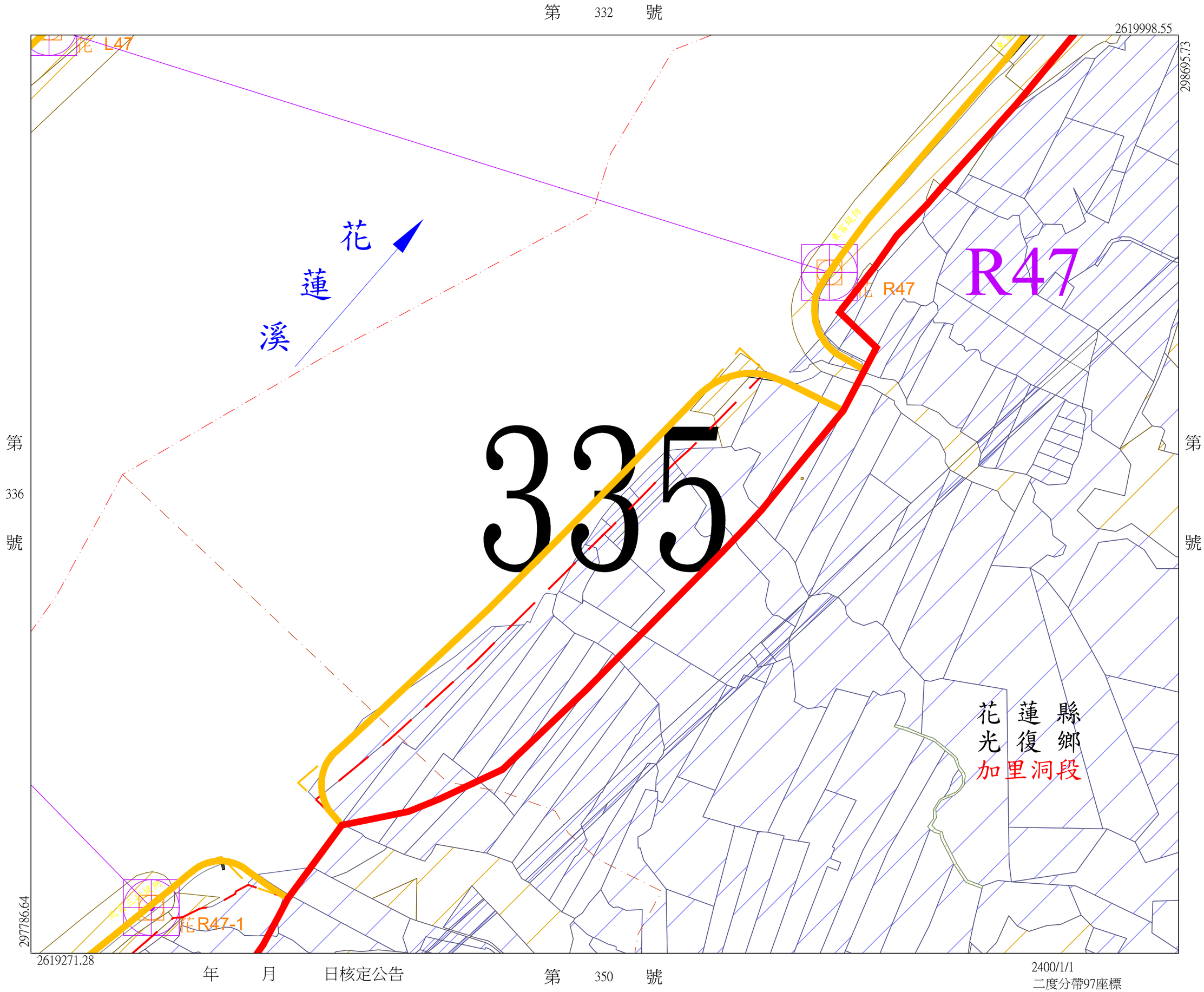

花蓮溪水系河川圖籍
花蓮溪支流馬太鞍溪

第 338 號

第 339 號

第 337 號

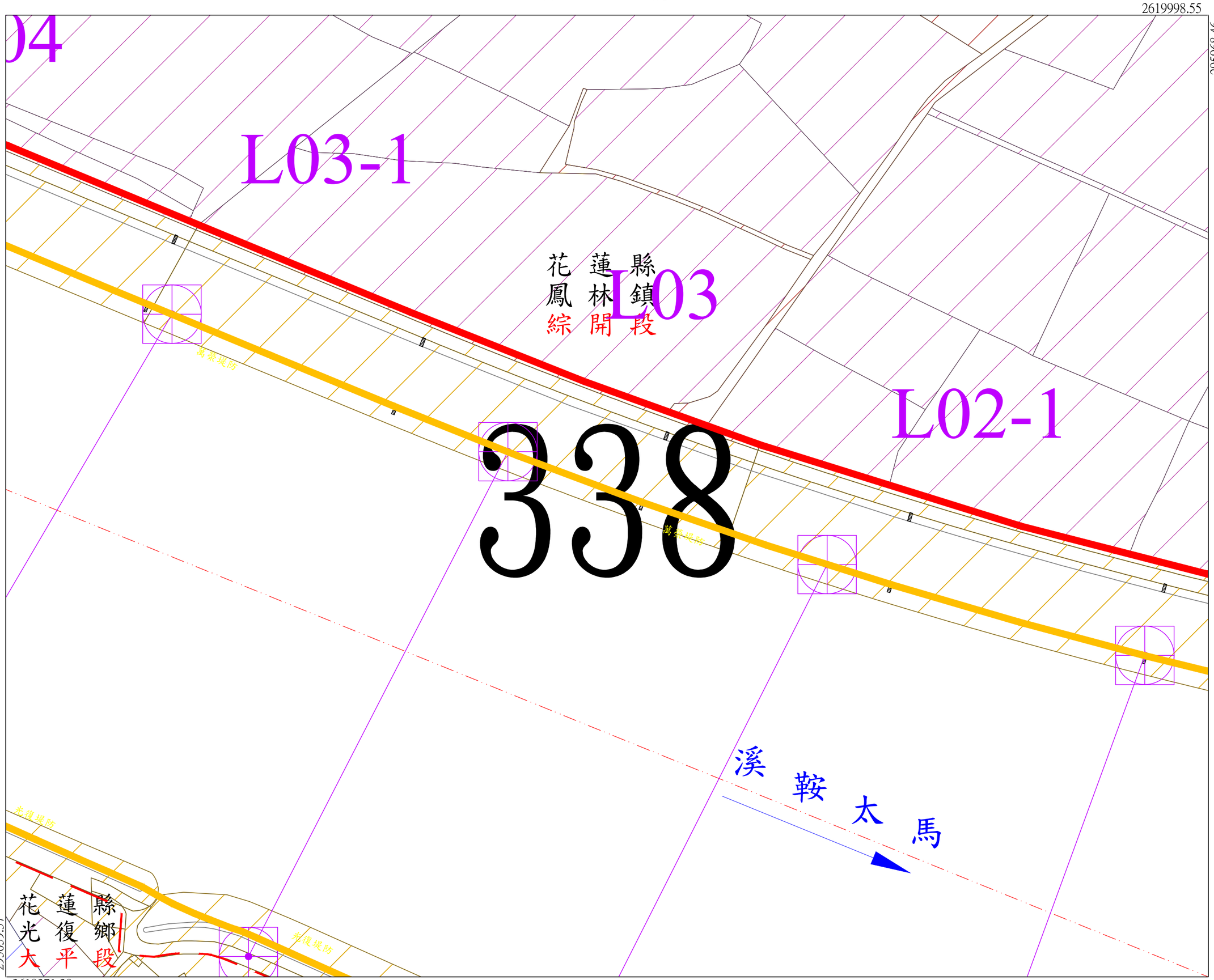

第 329 號

2619998.55

295968.46

295059.37

2619271.28

年 月 日核定公告

第 347 號

2400/1/1
二度分帶97座標

花蓮縣
市鳳林光復鄉
鎮綜開大平段
小段第
號

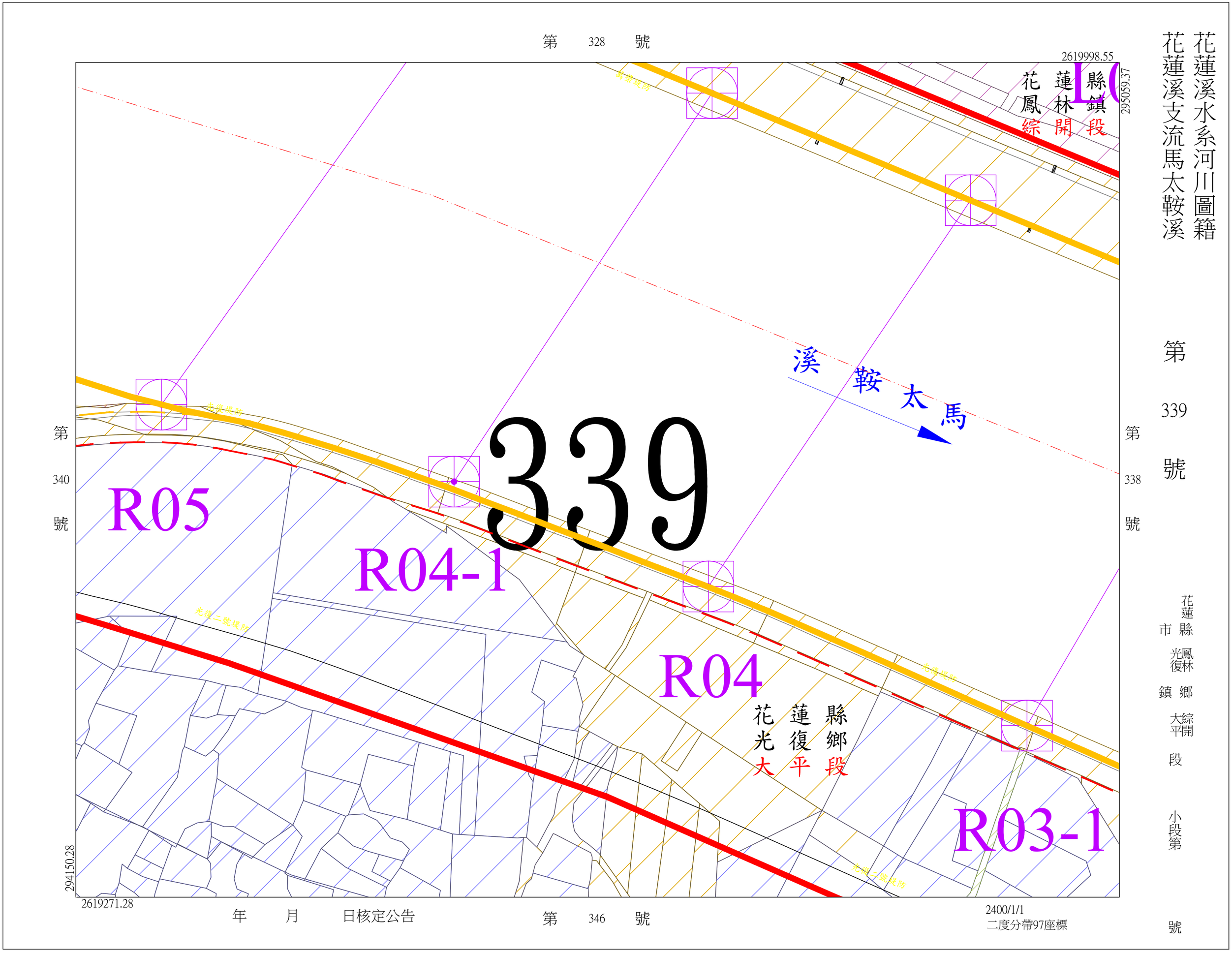

花蓮溪水系河川圖籍
花蓮溪支流馬太鞍溪
第 328 號
第 339 號
第 340 號
第 338 號
2619998.55
295059.37
花蓮縣
鳳林鎮
綜開段
溪鞍太馬
339
R05
R04-1
R04
花蓮縣
光復鄉
大平段
R03-1
光復二號堤防
294150.28
2619271.28
2400/1/1
二度分帶97座標
年 月 日核定公告
第 346 號
花蓮縣
市
光鳳
復林
鎮鄉
大綜
平開
段
小段第
號

花蓮溪水系河川圖籍
花蓮溪支流馬太鞍溪

第 327 號

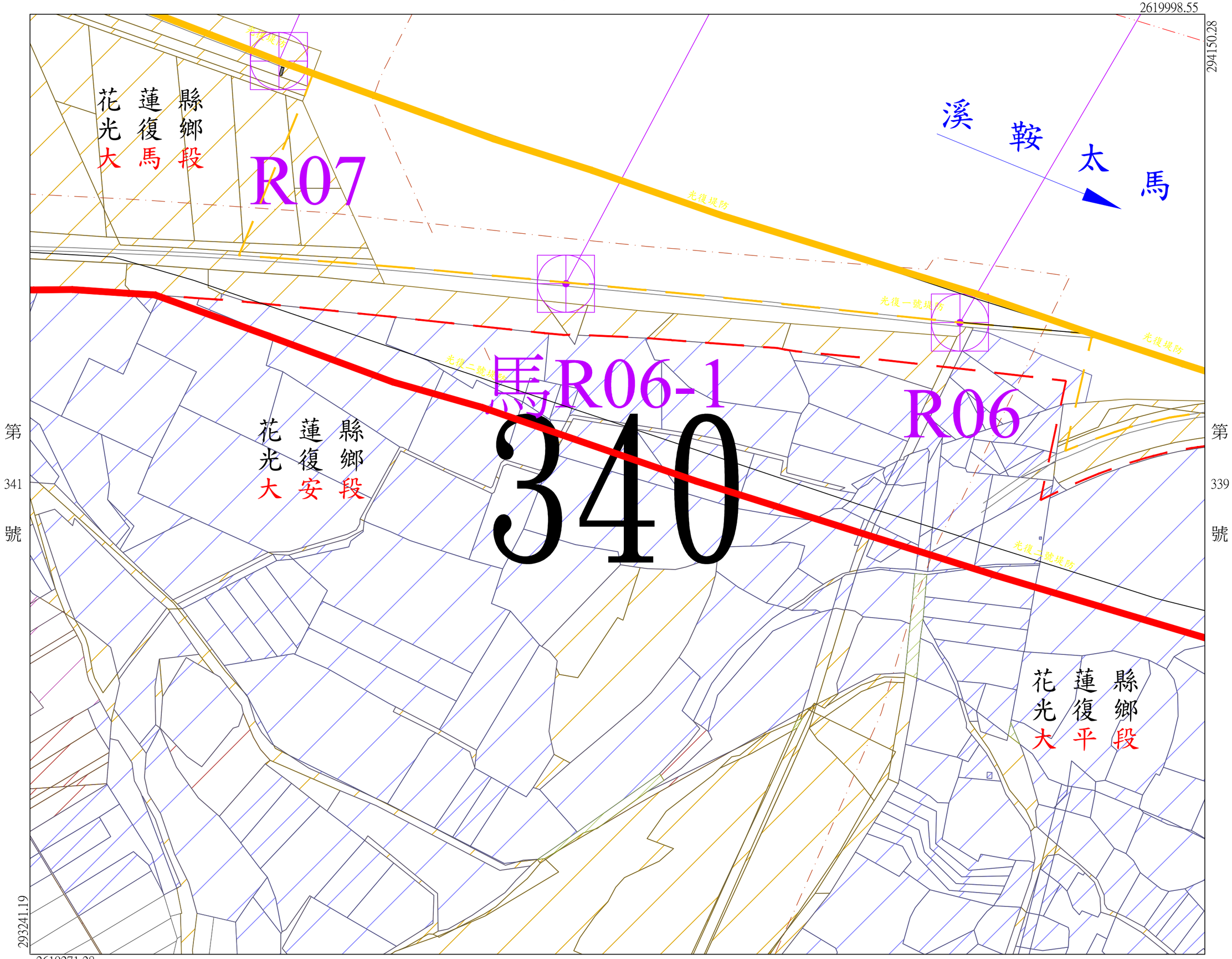

第 340 號

第 341 號

第 339 號

花蓮縣 市 光復 鎮 鄉 大馬 大安 大平 段 小段第 號

293241.19

2619271.28

年 月 日核定公告

第 號

2400/1/1
二度分帶97座標

花蓮溪水系河川圖籍
花蓮溪支流馬太鞍溪

第 326 號

2619998.55

293241.19

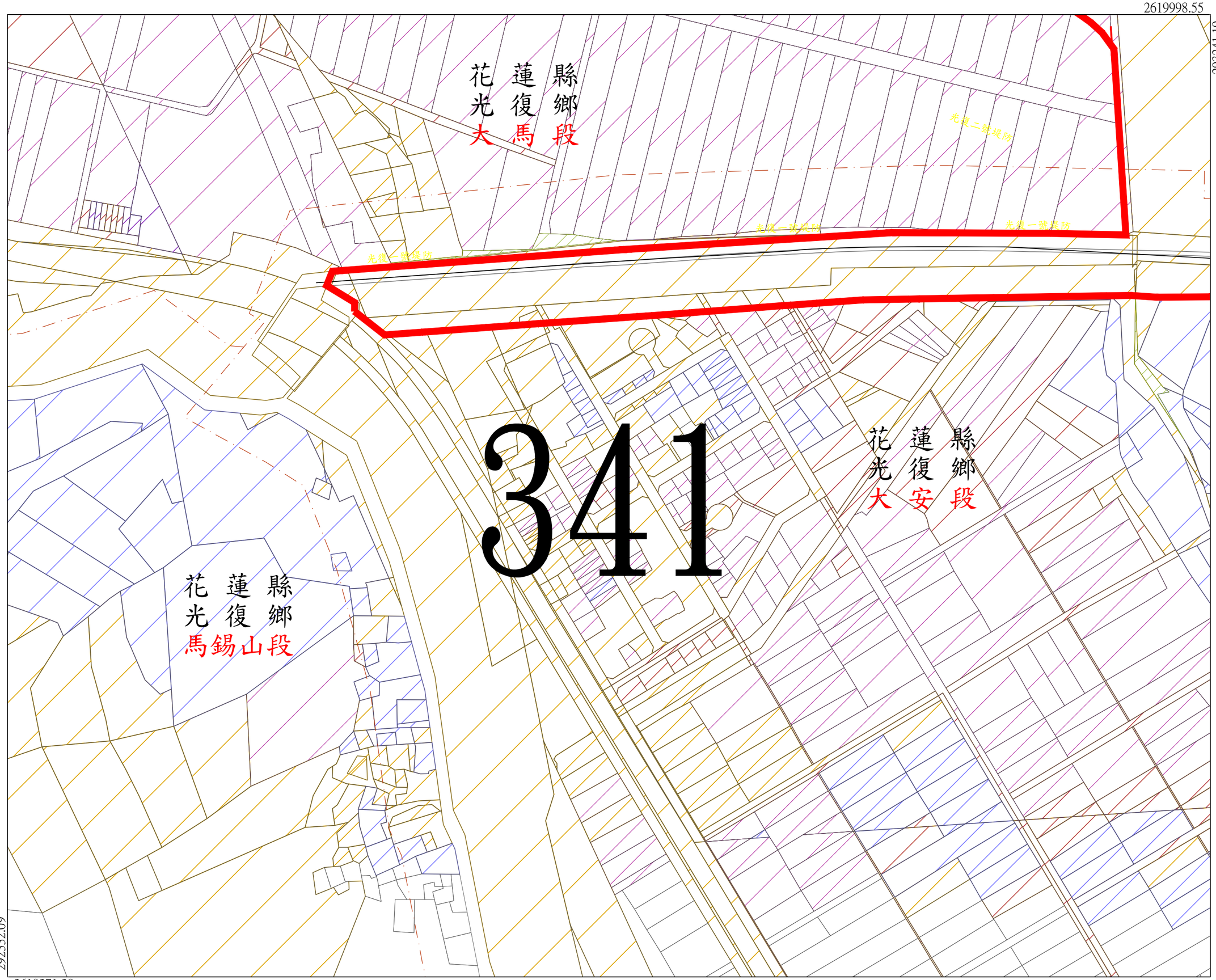

第 342 號

第 340 號

第 341 號

花蓮縣 市 光復鄉 鎮 馬錫山 大安 大馬 段 小段第 號

292332.09

2619271.28

年 月 日核定公告

第 號

2400/1/1
二度分帶97座標

花蓮溪水系河川圖籍
花蓮溪支流馬太鞍溪

第 343 號

第 324 號

2619998.55

291423.00

花蓮縣
光復鄉
馬錫山段

343

第 344 號

第 342 號

291423

2619271.28

年 月 日核定公告 第 號

2400/1/1
二度分帶97座標

花蓮縣 市
光復鄉 鎮
馬錫山 段
小段第 號

第 324-1 號

花蓮溪水系河川圖籍
花蓮溪支流馬太鞍溪

第 344 號

2619998.55

290513.91

R16

花蓮縣
光復鄉
馬錫山段

344

第 345 號

第 343 號

291423

2619271.28

年 月 日核定公告 第 號

2400/1/1
二度分帶97座標

花蓮縣 市 光復鄉 鎮 馬錫山 段 小段第 號

花蓮溪水系河川圖籍
花蓮溪支流馬太鞍溪

第 345 號

第 324-2 號

2619998.55

289604.82

花蓮縣
光復鄉
馬錫山段

345

第 344 號

第 號

291423

2619271.28

年 月 日核定公告 第 號

2400/1/1
二度分帶97座標

花蓮縣 光復鄉 馬錫山段 小段第 號
市 鎮

第 339 號

花蓮溪水系河川圖籍
花蓮溪支流馬太鞍溪

第 346 號

2619271.28

295059.37

光復二號堤防

花蓮縣光復鄉大平段

346

第 345 號

第 347 號

花蓮縣光復鄉大安段

294150.28

2618544.01

年 月 日核定公告

第 354 號

2400/1/1
二度分帶97座標

花蓮縣市 光復鄉鎮 大平大安段 小段第 號

花蓮溪水系河川圖籍
花蓮溪支流馬太鞍溪

第 347 號

第 338 號

2619271.28

295968.46

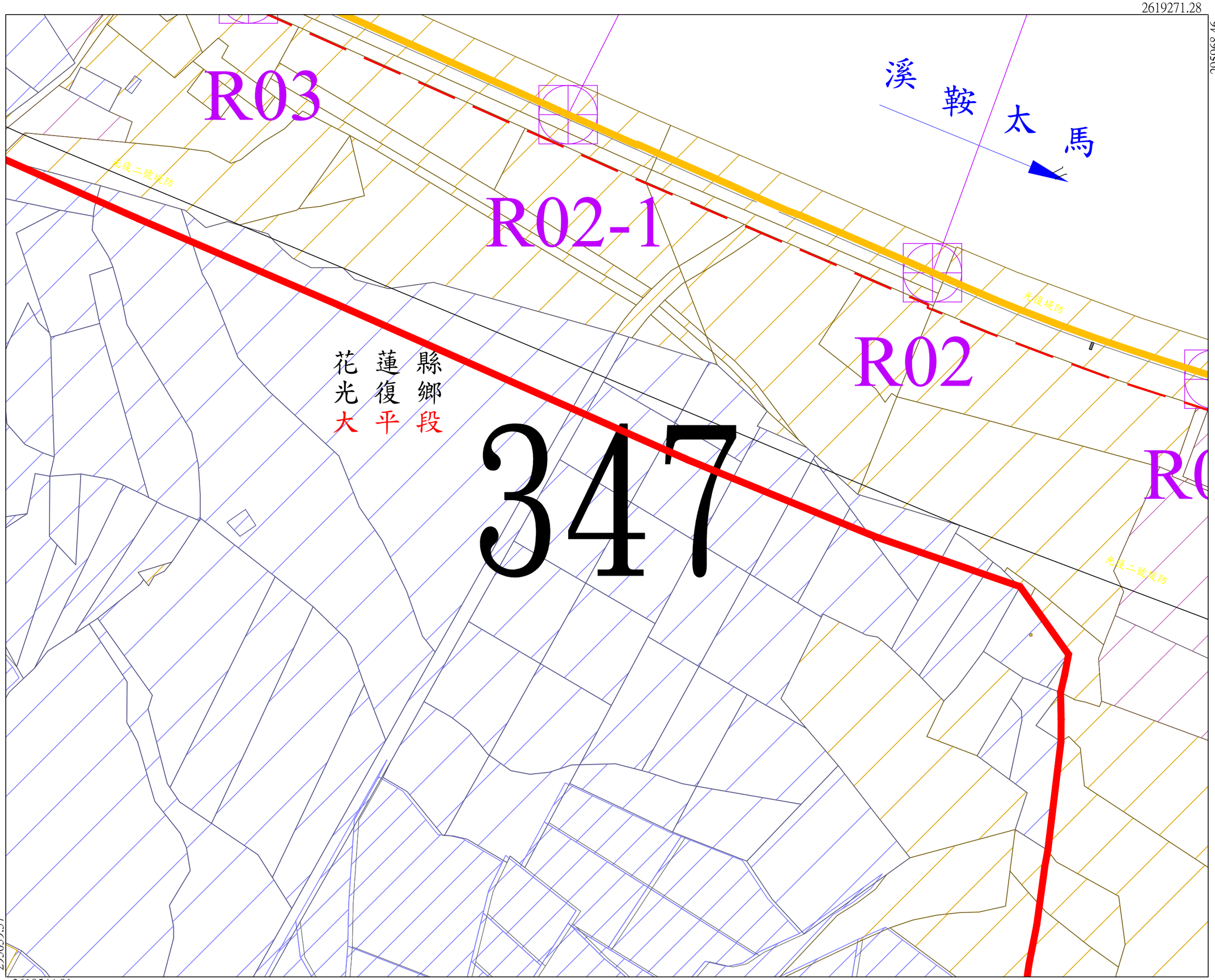

第 346 號

第 348 號

花蓮縣 光復鄉 大平段 小段第 號

市鎮

295059.37

2618544.01

年 月 日核定公告

第 353 號

2400/1/1
二度分帶97座標

第 337 號

2619271.28

296877.55

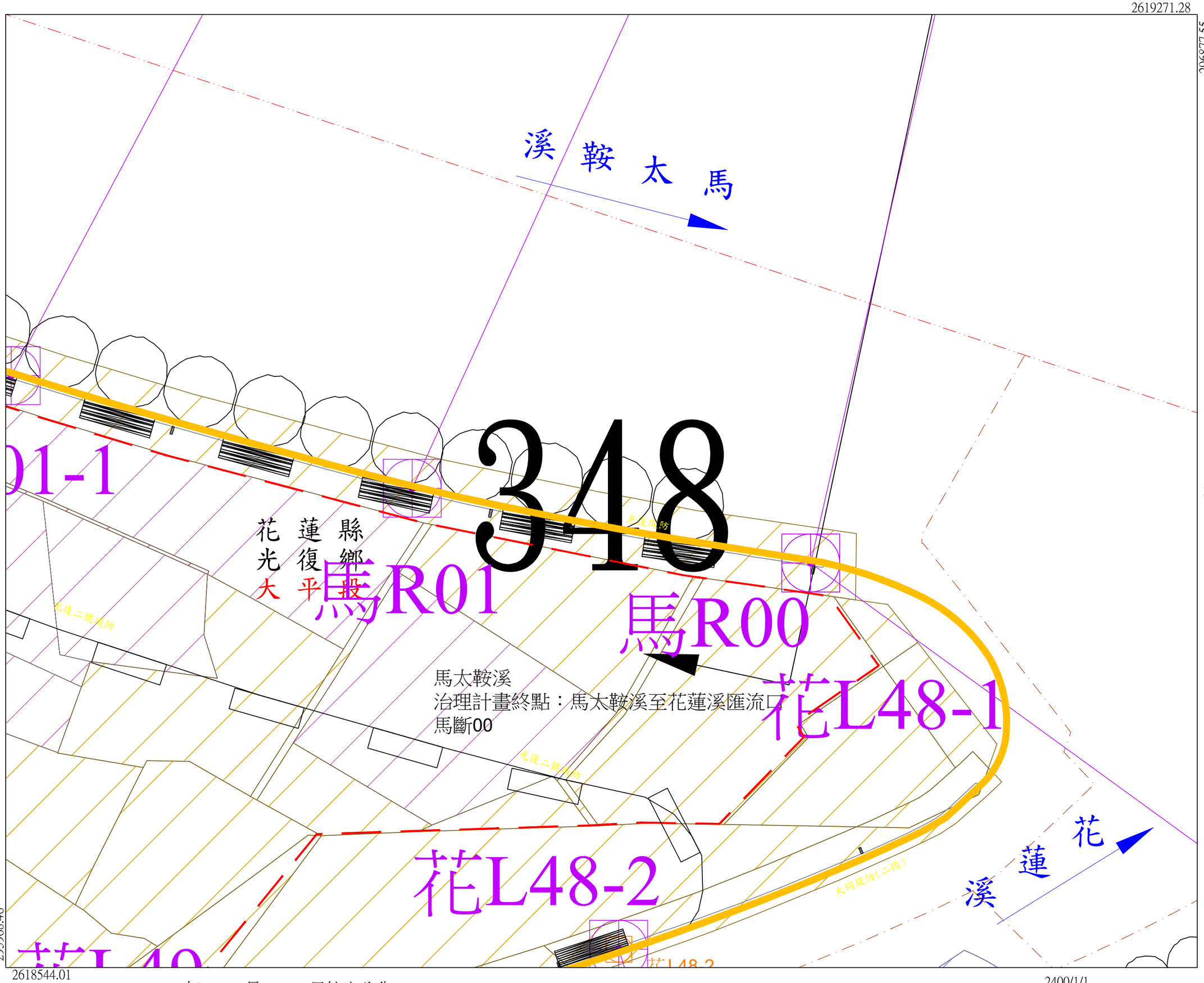

第 347 號

第 349 號

295968.46

2618544.01

2400/1/1
二度分帶97座標

年 月 日核定公告

第 352 號

花蓮縣 市 光復鄉 鎮 大平 段 小段第 號

花蓮溪水系河川圖籍
花蓮溪支流馬太鞍溪

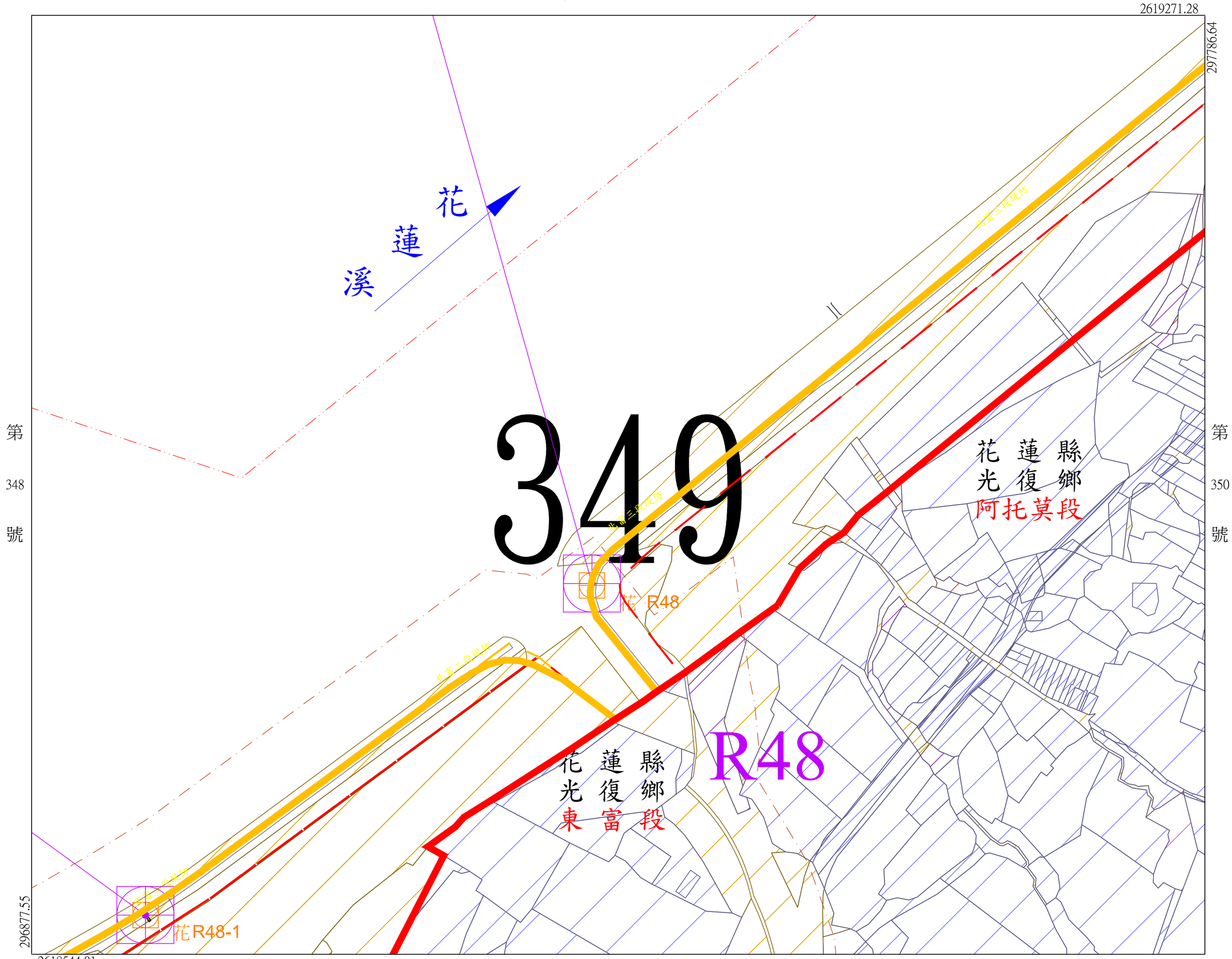

第 348 號

第 349 號

第 350 號

花蓮縣光復鄉阿托莫段
市鎮東富段
小段第
號

2400/1/1
二度分帶97座標

第 335 號

2619271.28

298695.73

R47-1

花蓮縣
光復鄉
阿托莫段

花蓮縣
光復鄉
加里洞段

350

第 349 號

第 號

297786.64

2618544.01

年 月 日核定公告 第 號

2400/1/1
二度分帶97座標

花蓮溪水系河川圖籍
花蓮溪支流馬太鞍溪 第 350 號

花蓮縣 市 光復鄉 鎮 阿托莫段 加里洞段 小段第 號

2618544.01

297786.64

R48-1

花蓮縣光復鄉東富段

花蓮縣光復鄉阿托莫段

351

296877.55

2617816.74

年 月 日核定公告 第 號

2400/1/1
二度分帶97座標

花蓮溪水系河川圖籍
花蓮溪支流馬太鞍溪

花蓮縣 市 光復鄉 鎮 阿托莫東富 段 小段第 號

第 348 號

2618544.01

296877.55

L49

花蓮縣光復鄉大平段

大同堤防(二段)

花 L42

花蓮溪

北富二段堤防

花 R48-2

北富二段堤防

花 L49

R48-2

花蓮縣光復鄉東富段

第 353 號

R49

花蓮縣光復鄉溪州段

352

第 351 號

295968.46

2617816.74

年 月 日核定公告 第 號

2400/1/1
二度分帶97座標

花蓮溪水系河川圖籍
花蓮溪支流馬太鞍溪

第 352 號

花蓮縣 市 光復鄉 鎮 大平東富段 溪州 段 小段第 號

第 347 號

花蓮溪水系河川圖籍
花蓮溪支流馬太鞍溪

第 353 號

2618544.01
295968.46

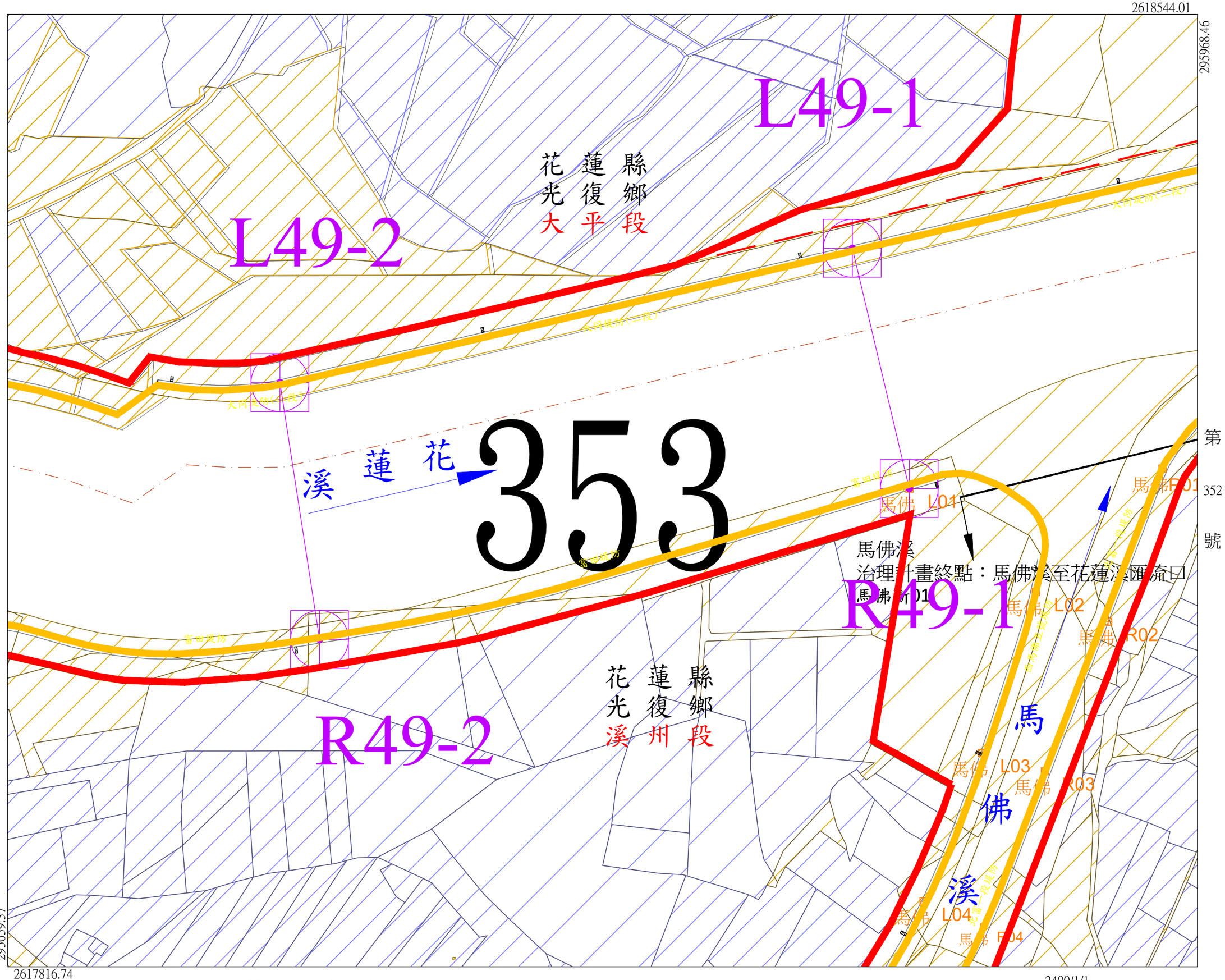

第 354 號

第 352 號

295059.37
2617816.74

年 月 日核定公告 第 號

2400/1/1
二度分帶97座標

花蓮市 縣 光復鎮 鄉 大平溪州 段 小段第 號