柯羅莎颱風淡水河洪水報告

經濟部水利署淡水河流域防洪指揮中心

中華民國 96 年 12 月

目　　錄

一、颱風概況……1

二、中心成立與應變……2

三、降雨狀況……7

四、河川水情狀況……8

五、水庫水情狀況……8

六、員山子分洪狀況……8

七、災情概述……9

八、緊急應變作為……9

九、災害成因分析與檢討……9

十、改進策略與建議……9

附　圖

附　表

附件 1　颱風警報單

附件 2　重要通告

圖　目　錄

圖 1.1　柯羅莎颱風路徑圖 …… I - 1
圖 1.2　10 月 5 日 0 時紅外線雲圖 …… I - 2
圖 1.3　10 月 5 日 6 時紅外線雲圖 …… I - 3
圖 1.4　10 月 5 日 12 時紅外線雲圖 …… I - 4
圖 1.5　10 月 5 日 18 時紅外線雲圖 …… I - 5
圖 1.6　10 月 6 日 0 時紅外線雲圖 …… I - 6
圖 1.7　10 月 6 日 6 時紅外線雲圖 …… I - 7
圖 1.8　10 月 6 日 12 時紅外線雲圖 …… I - 8
圖 1.9　10 月 6 日 18 時紅外線雲圖 …… I - 9
圖 1.10　10 月 7 日 0 時紅外線雲圖 …… I -10
圖 1.11　10 月 7 日 6 時紅外線雲圖 …… I - 11
圖 1.12　10 月 7 日 12 時紅外線雲圖 …… I - 12
圖 1.13　10 月 7 日 17 時紅外線雲圖 …… I - 13
圖 1.14　10 月 5 日 0 時五分山雷達站雨量回波圖 …… I - 14
圖 1.15　10 月 5 日 6 時五分山雷達站雨量回波圖 …… I - 14
圖 1.16　10 月 5 日 12 時五分山雷達站雨量回波圖 …… I - 15
圖 1.17　10 月 5 日 18 時五分山雷達站雨量回波圖 …… I - 15
圖 1.18　10 月 6 日 0 時五分山雷達站雨量回波圖 …… I - 16
圖 1.19　10 月 6 日 6 時五分山雷達站雨量回波圖 …… I - 16
圖 1.20　10 月 6 日 12 時五分山雷達站雨量回波圖 …… I - 17
圖 1.21　10 月 6 日 18 時五分山雷達站雨量回波圖 …… I - 17
圖 1.22　10 月 7 日 0 時五分山雷達站雨量回波圖 …… I - 18
圖 1.23　10 月 7 日 6 時五分山雷達站雨量回波圖 …… I - 18
圖 1.24　10 月 7 日 12 時五分山雷達站雨量回波圖 …… I - 19
圖 1.25　10 月 7 日 17 時五分山雷達站雨量回波圖 …… I - 19
圖 3. 1　淡水河流域無線電傳輸水文站位置圖 …… I - 20

表　目　錄

表 1.1　柯羅莎颱風行徑動態統計表 …… Ⅱ-1
表 3.1　柯羅莎颱風指揮中心雨量站雨量紀錄一覽表 …… Ⅱ-3
表 3.2　柯羅莎颱風翡翠及石門水庫雨量站雨量紀錄一覽表 …… Ⅱ-6
表 4.1　柯羅莎颱風大漢溪流域水位站水位紀錄一覽表 …… Ⅱ-9
表 4.2　柯羅莎颱風新店溪流域水位站水位紀錄一覽表 …… Ⅱ-12
表 4.3　柯羅莎颱風基隆河流域水位站水位紀錄一覽表 …… Ⅱ-15
表 4.4　柯羅莎颱風翡翠及石門水庫水位站水位紀錄一覽表 …… Ⅱ-18
表 4.5　柯羅莎颱風淡水河洪水縱坡表 …… Ⅱ-21
表 4.6　柯羅莎颱風疏洪道河洪水縱坡表 …… Ⅱ-24
表 4.7　柯羅莎颱風新店溪洪水縱坡表 …… Ⅱ-25
表 4.8　柯羅莎颱風基隆河洪水縱坡表 …… Ⅱ-26
表 5.1　柯羅莎颱風翡翠及石門水庫水位流量一覽表 …… Ⅱ-30
表 6.1　柯羅莎颱風員山子分洪隧道分洪量計算表 …… Ⅱ-33
表 7.1　柯羅莎颱風台北地區淹（積）水情況調查表 …… Ⅱ-36

一、颱風概況

中華民國 96 年 10 月 4 日 17 時 30 分，中央氣象局發布輕度颱風柯羅莎（KROSA）海上颱風警報，此為本年度中央氣象局發布之第 15 號颱風警報。4 日 17 時颱風中心位置在北緯 19.5 度，東經 127.0 度，即在鵝鑾鼻的東南東方約 690 公里之海面上，7 級風暴風半徑 250 公里，以每小時 15 公里速度，向西北進行，對台灣東北部海面、台灣東南部海面及巴士海峽將構成威脅。

10 月 5 日 5 時 30 分，中央氣象局發布中度颱風柯羅莎海上陸上颱風警報第 5 報，5 日 5 時颱風中心位置在北緯 20.4 度，東經 125.5 度，即在鵝鑾鼻的東南東方約 500 公里之海面上，7 級風暴風半徑 300 公里，以每小時 14 公里速度，向西北進行，其暴風圈已逐漸進入台灣東南部海面。

10 月 6 日 0 時 30 分，中央氣象局發布中度颱風柯羅莎海上陸上颱風警報第 11-1 報，6 日 0 時颱風中心位置在北緯 22.6 度，東經 124.3 度，即在鵝鑾鼻的東北東方約 360 公里之海面上，7 級風暴風半徑 300 公里，以每小時 17 轉 13 公里速度，向西北進行，已逐漸進入台灣東部陸地。

10 月 6 日 23 時 30 分，中央氣象局發布中度颱風柯羅莎海上陸上颱風警報第 19 報，6 日 23 時颱風中心位置在北緯 25 度，東經 121.9 度，即在基隆的東南方約 20 公里處，7 級風暴風半徑 300 公里，以每小時 14 轉 11 公里速度，向北北西轉北進行。其中心已於 6 日 22 時 30 分在頭城及三貂角間進入北部陸地，繼續向北北西移動。

10 月 7 日 17 時 30 分，中央氣象局發布中度颱風柯羅莎海上陸上颱風警報第 25 報，7 日 17 時颱風中心位置在北緯 27.4 度，東經 120.5 度，即在馬祖的北北東方約 150 公里處，7 級風暴風半徑 200 公里，以

每小時14公里速度，向北北東轉東北進行。其中心已由福建、浙江交界進入大陸，繼續偏北移動，台灣本島已脫離其暴風圈範圍。

二、中心成立與應變

淡水河流域防洪指揮中心（以下簡稱指揮中心）依據「經濟部水利署淡水河流域防洪指揮中心作業手冊」及「經濟部水利署第十河川局防汛作業手冊」規定，於10月4日17時30分成立三級開設，水情組及電機組值勤戒備；於10月5日8時成立二級開設，由內政部營建署北區工程處、內政部營建署下水道工程處、經濟部水利署第十河川局、臺北縣政府、基隆市政府及桃園縣政府等單位派員進駐指揮中心執行防汛勤務，通知員山子分洪管理中心、水門及抽水站人員進駐現場執行防汛勤務，並聯繫臺北市政府、臺北翡翠水庫管理局等單位全員戒備共同執行淡水河流域防洪作業。

10月5日8時20分發布重要通告第1報，請臺北縣政府、桃園縣政府及基隆市政府所轄水門、抽水站、排水路等重要設施詳予檢查並試運轉操作，對於轄內低窪地區準備臨時抽水機應變，並通知各鄉鎮公所宣導民眾做好防颱應變。請員山子分洪管理中心檢查及試運轉操作排砂道閘門，並依基隆河員山子分洪操作規定，適時廣播「可能分洪」訊息。

10月5日8時30分發布重要通告第2報，請營建署北區工程處、交通部臺灣區國道新建工程局、臺北市政府捷運工程局北區工程處及交通部公路總局重大橋樑工程處就淡水河系施工中之破堤工地，儘速督促施工單位確實依防汛應變計畫做好緊急應變措施。

10月5日8時45分發布重要通告第3報，請交通部公路總局重大橋樑工程處就大漢溪右岸城林橋下游施工特2號道路，儘速督促施工單位依防汛應變計畫做好緊急應變措施，尤以於堤後坡橋墩基礎開挖

部分，依河川公地使用申請內容加強邊坡支撐及堤防培厚，以維河防安全方；另環河道路旁施工圍籬亦請派員巡查。

10 月 5 日 8 時 45 分發布重要通告第 4 報，請臺北縣政府、基隆市政府及基隆港務局督促基隆河沿岸貨櫃場做好防颱準備，以免貨櫃掉落，阻礙水流，造成災害。

10 月 5 日 8 時 55 分發布重要通告第 5 報，請基隆市政府就基隆河支流友蚋溪及瑪陵坑溪左岸迴水段，預為擬定管制及應變計畫，並於必要時管制人車通行。

10 月 5 日 8 時 55 分發布重要通告第 6 報，請臺北縣新店市公所就新店溪右岸秀朗橋至景美溪匯流口河段所設置大型砂包臨時土堤，於欣欣客運中央站旁及復興路口兩處各寬約 10 公尺之車輛出入口，預先備妥吊放機具，於必要時管制人車通行及進行封堵。

10 月 5 日 9 時發布重要通告第 7 報，請臺北縣政府及瑞芳鎮公所就基隆河國芳橋上游右岸臨第二瑞八公路段，預為擬定管制及應變計畫，並於必要時管制人車通行。

10 月 5 日 9 時發布重要通告第 8 報，請基隆市政府就暖暖區華江家園段，預為擬定疏散及應變計畫，並於必要時迅速辦理撤離居民事宜。

10 月 5 日 9 時發布重要通告第 9 報，請臺北縣政府及三峽鎮公所派員隨時注意三峽河水位變化，於必要時予以封堵三峽河左岸八張堤防榕樹下河段缺口，另三峽橋下游攔水橡皮壩亦請妥為操作應變，以維河防安全。

10 月 5 日 9 時 5 分發布重要通告第 10 報，請臺北縣新莊市公所、蘆洲市公所及三重市公所，儘速將新莊垃圾轉運站、蘆洲垃圾轉運站及三重垃圾轉運站中車輛、貨櫃屋、流浪狗收容所鐵皮屋、垃圾雜物等撤離河道。

10 月 5 日 9 時 15 分發布重要通告第 11 報，請臺北縣政府及基隆市政府加強警戒，針對轄內各橋樑預留插板路閘設施者，妥為檢討替代路線及交通管制應變措施，俾利提前封堵，維護河防安全。

10 月 5 日 9 時 25 分發布重要通告第 12 報，請臺北縣政府及桃園縣政府督促塔寮坑溪各工區施工中人員機具儘速撤離河道，以維河防及施工人員安全。

10 月 5 日 10 時發布重要通告第 13 報，石門水庫預計於 5 日 12 時起，以排洪隧道每秒 200 立方公尺調節性放水，請桃園縣政府、臺北縣政府及臺北市政府預先防範，各水門及抽水站人員請隨時注意河川水位變化，並隨時回報中心。

10 月 5 日 10 時 55 分發布重要通告第 14 報，翡翠水庫預計於 5 日 13 時起，進行每秒約 240 立方公尺調節性放水，請臺北市政府及臺北縣政府加強防範並隨時注意河川水位變化。

10 月 5 日 11 時 15 分發布重要通告第 15 報，直潭壩水壩預計於 5 日 12 時起，進行每秒 200 立方公尺調節性放水，請臺北市政府、臺北縣政府及各水門抽水站加強防範並隨時注意河川水位變化。

10 月 5 日 20 時發布重要通告第 18 報，淡水河流域沿岸所設疏散(橫移)門，將於 6 日 2 時全部關閉完成，請臺北市政府及臺北縣政府確實辦理，並開始通知所有堤外(含二重疏洪道內)之人、車等儘速配合疏散。轄區內所有越堤道路請視水位上漲狀況適時管制交通，以免行車發生危險。

10 月 6 日 6 時 15 分發布重要通告第 25 報，員山子分洪攔河堰前水位已達 EL62.5 公尺，洪水進入沈砂池，即將開始分洪，請臺北縣政府及瑞芳鎮公所儘速通知分洪隧道出口沿海地區民眾(包括瑞濱及海濱里等地區)提高警覺，並轉知行經北 37 線道路、台 2 線道路之人車提高警覺，遠離分洪道進出口，另請員山子分洪管理中心發佈「即將

分洪」警報廣播。

10 月 6 日 7 時 30 分發布重要通告第 27 報，請臺北縣政府及三峽鎮公所立即派員封堵三峽河左岸八張堤防榕樹下河段缺口，管制人、車進入河川活動。另三峽橋下游攔水橡皮壩亦請妥為操作應變，以維河防安全。

10 月 6 日 8 時發布重要通告第 28 報,大漢溪新海橋水位已達 2.84 公尺，超過三級警戒水位 2.80 公尺，水位即將到達高灘地，各河川水位持續上漲中，請台北縣政府派員管制全縣所有越堤道路，禁止人車通行並通知所有堤外之人、車等立即疏散。

10 月 6 日 9 時 30 分發布重要通告第 31 報，基隆河員山子攔河堰前水位超過 EL63 公尺，排砂道閘門開始關閉，洪水流入分洪隧道開始分洪，請台北縣政府及瑞芳鎮公所儘速通知分洪隧道出口沿海地區民眾(包括瑞濱及海濱里等地區)提高警覺，並轉知行經北 37 線道路、台 2 線道路之人車提高警覺，遠離分洪道進出口，另請員山子分洪管理中心發佈「開始分洪」警報廣播，以策安全。

10 月 6 日 10 時 30 分發布重要通告第 35 報，新店溪秀朗橋水位站水位已達 7.01 公尺，新店溪右岸秀朗橋至景美溪匯流口河段所設置大型砂包臨時土堤，其中於欣欣客運中央站旁寬約 10 公尺之車輛出入口，請臺北縣新店市公所進行封堵作業，並於封堵完成後回報本中心，封堵期間請管制人車由復興路出入口撤離。另復興路與環河快速道路交叉口，亦請備妥吊放機具待命，於必要時配合本中心作業管制人車通行及進行封堵。

10 月 6 日 10 時 35 分發布重要通告第 36 報，基隆河左岸高速公路二號橋下游台鐵五堵貨場側民宅，因現況地盤高度低於 200 年洪水位，請臺北縣政府及汐止市公所預為擬定疏散及應變計畫，並於必要時迅速辦理撤離居民事宜。

10 月 6 日 10 時 35 分發布重要通告第 40 報，淡水河二重疏洪道入口堰水位已達 3.52 公尺，超過警戒水位 3.50 公尺；距離堰頂高 4.0 公尺僅剩 0.48 公尺，請台北縣政府派員管制二重疏洪道，禁止人車通行並通知所有堤外之人、車等立即疏散。

10 月 6 日 15 時 15 分發布重要通告第 46 報，新店溪右岸秀朗橋至景美溪匯流口河段所設置大型砂包臨時土堤，其中復興路與環河快速道路交叉出入口，請新店市公所即開始管制人車通行及進行封堵作業。

10 月 6 日 17 時發布重要通告第 49 報，新店溪沿岸各水位站水位急速上漲，其中寶橋水位站水位達 15.16 公尺，已超過二級警戒水位，請台北市政府及台北縣政府儘速派員巡查河川水位，並加強應變措施及預先安排鄰近低窪地區民眾疏散計畫。

10 月 6 日 17 時 5 分發布重要通告第 50 報，新店溪秀朗橋水位站水位已達 9.86 公尺，已超過一級警戒水位，河川水位持續上漲中，請台北縣政府通知鄰近低窪地區民眾應密切注意，做好疏散撤離準備。

10 月 6 日 17 時 35 分發布重要通告第 51 報，石門水庫預計於 6 日 17 時 30 分起，以溢洪隧道每秒 4200 立方公尺洩洪，請桃園縣政府、臺北縣政府及臺北市政府預先防範，各水門及抽水站人員請隨時注意河川水位變化，並隨時回報中心。

10 月 6 日 18 時 45 分發布重要通告第 52 報，翡翠水庫預計於 6 日 19 時起，進行每秒約 2100 立方公尺調節性洩洪，請臺北市政府及臺北縣政府加強防範並隨時注意河川水位變化

10 月 6 日 18 時 50 分發布重要通告第 53 報，淡水河二重疏洪道入口堰水位高達 6.15 公尺，目前持續上漲中，因洪水溢入量大，請台北縣政府派員嚴格管制所有越堤道路。

10 月 6 日 19 時 20 分發布重要通告第 54 報，淡水河獅子頭水位站水位已達 3.55 公尺，超過二級警戒水位，請台北市政府及台北縣政府

儘速派員巡查河川水位，並加強應變措施及預先安排鄰近低窪及社子島地區民眾疏散計畫。

10 月 7 日 8 時 15 分發布重要通告第 61 報，柯羅莎颱風暴風圈逐漸遠離北部地區，目前基隆河上游降雨暫歇，員山子攔河堰堰前水位持續下降，水位若下降至 EL62.5 公尺以下，請員山子分洪管理中心依員山子分洪操作規定重新開啟排砂道閘門，以利淤泥排除。

10 月 7 日 17 時 30 分發布重要通告第 64 報，中央氣象局於 7 日 17 時 30 分解除柯羅莎颱風台灣本島陸上颱風警報，並發布北部海面海上颱風警報，請臺北市政府、臺北縣政府及基隆市政府確實檢視淡水河系各疏散(橫移)門、堤外便道等積水情形，於安全無慮後再開放人車通行，並請隨時注意水位變化，隨時回報中心。另三峽河左岸八張堤防榕樹下缺口及新店溪右岸秀朗橋至景美溪匯流口砂包臨時土堤出入口所封堵砂包，亦請三峽鎮公所及新店市公所，檢視堤外積水消退安全無虞後，予以移除開放通行。

中央氣象局於 10 月 7 日 17 時 30 分解除台灣北部地區陸上颱風警報，指揮中心依據「經濟部水利署淡水河流域防洪指揮中心作業手冊」及「經濟部水利署第十河川局防汛作業手冊」規定，於 7 日 18 時解除一級開設進駐任務，同時成立三級開設作業。

三、降雨狀況

指揮中心所轄雨量站計有新店溪流域之中正橋、坪林、大桶山、福山、石碇、碧湖等 6 站，大漢溪流域之三峽、大豹、石門後池、熊空山等 4 站，基隆河流域之竹子湖、社后橋、五堵、瑞芳、三貂嶺、火燒寮等 6 站，共 16 站；各站位置詳如圖 3.1，降雨紀錄詳表 3.1。

翡翠水庫所轄雨量站計有太平、碧湖、坪林、九芎根、十三股及翡翠等 6 站，石門水庫所轄雨量站計有霞雲、高義、玉峰、巴陵、池

端、嘎拉賀、白石、鎮西堡、西丘斯山及石門等 10 站，各站降雨紀錄詳表 3.2。

四、河川水情狀況

指揮中心所轄之水位站計有大漢溪流域之河口、土地公鼻、獅子頭、台北橋、疏洪道、入口堰、新海橋、三鶯橋、石門後池、建國橋、柑城橋、橫溪橋及三峽橋等 13 站，新店溪流域之中正橋、秀朗橋、碧潭橋、屈尺、上龜山橋、寶橋及深坑中正橋站等 7 站，基隆河流域之百齡橋、中山二橋、大直橋、成美長壽橋、南湖大橋、社后橋、江北橋、五堵、長安橋、大華橋、暖江橋、碇內、介壽橋、員山子及侯硐介壽橋等 15 站，共 35 站；各站水位紀錄詳表 4.1～表 4.3。

翡翠水庫所轄水位站計有逮魚溪、翡翠及坪林等 3 站，石門水庫所轄水位站計有秀巒、稜角、高義、霞雲、玉峰、石門水庫及鳶山堰等 7 站，各站水位紀錄詳表 4.4。

五、水庫水情狀況

翡翠水庫於颱風前水庫水位為 165.96 公尺，於 10 月 7 日 24 時水庫水位達 166.46 公尺。

石門水庫於颱風前水庫水位為 243.68 公尺，於 10 月 7 日 24 時水庫水位達 243.30 公尺。

本次颱風期間翡翠水庫及石門水庫水位、進流量及出流量詳如表 5.1。

六、員山子分洪狀況

本次颱風期間員山子分洪隧道自 10 月 6 日 9 時 20 分開始分洪，至 7 日 6 時 50 分結束分洪，分洪時間計約 21.5 小時，分洪量約為 1,613

萬立方公尺，詳如表 6.1。

七、災情概述

柯羅莎颱風造成台北縣淡水鎮、八里鄉、新莊市及台北市士林區等地區局部淹水，總淹水面積約為 2.78 公頃，淹水深度約 0.2~0.5 公尺。各地區淹水面積及深度詳表 7.1。

八、緊急應變作為

加強轄區河川、海岸及排水區域巡防，移動式抽水機、水門及抽水站等防洪設施及機具測試，檢查破堤施工中工程及其它防汛缺口圍堵，備妥防汛塊、太空包及蛇籠等防汛備料等防汛整備工作。

0.3cms 移動式抽水機 3 台，0.15cms 沈水式抽水機 10 台，均整備完成隨時可動員出勤。

九、災害成因分析與檢討

本次颱風淹水原因係，局部低窪地區於降雨強度集中時，因排水不及，導致積水。

十、改進策略與建議

無。

附　　圖

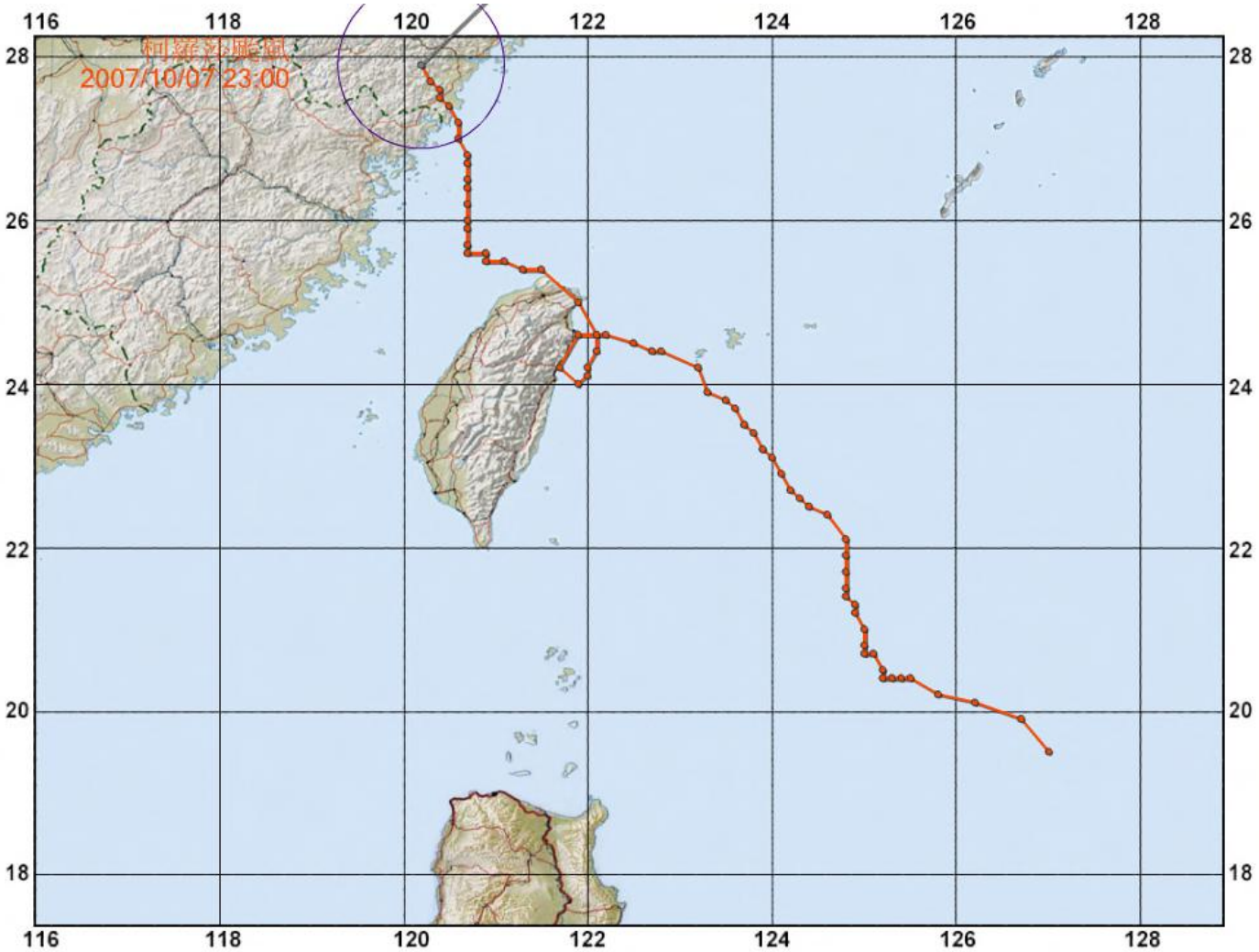

圖 1.1　柯羅莎颱風路徑圖





圖 1.2　10 月 5 日 0 時紅外線雲圖



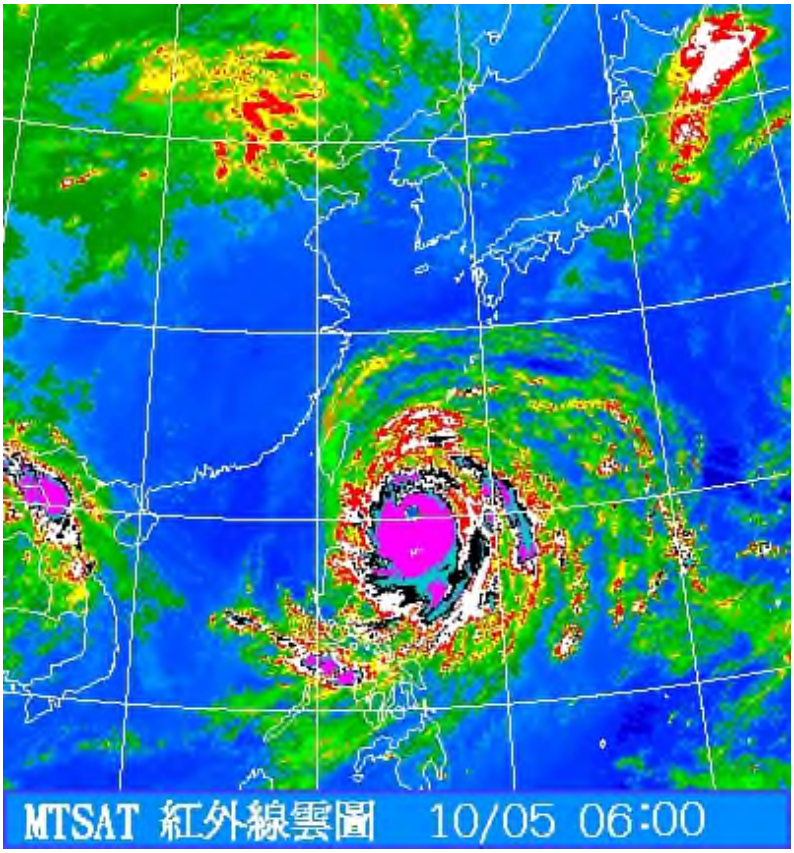

圖 1.3　10 月 5 日 6 時紅外線雲圖



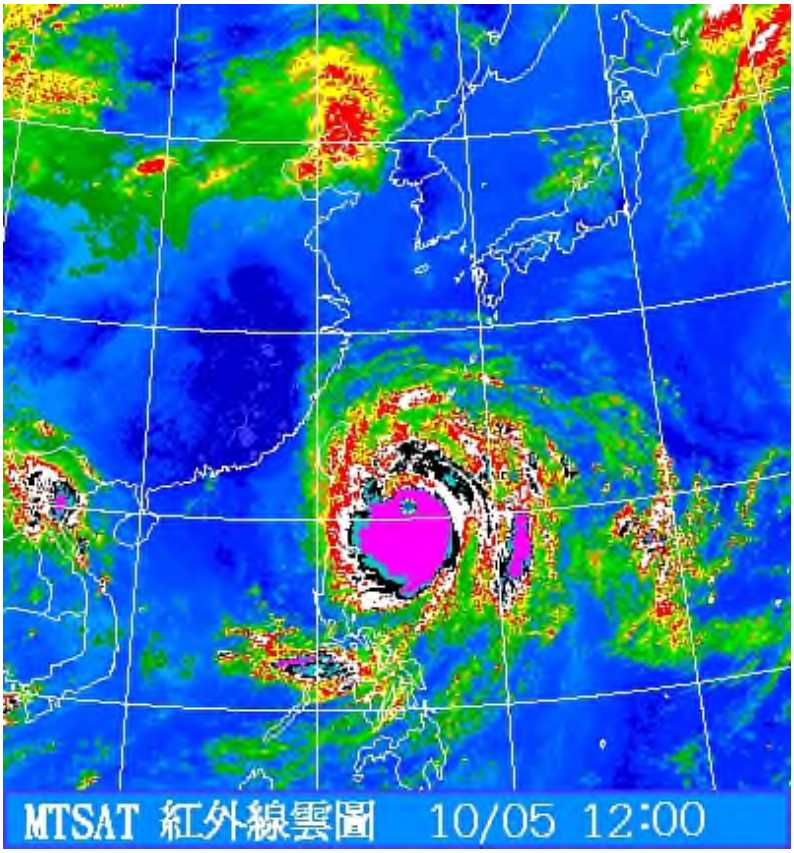

圖 1.4　10 月 5 日 12 時紅外線雲圖





圖 1.5　10 月 5 日 18 時紅外線雲圖





圖 1.6　10 月 6 日 0 時紅外線雲圖





圖 1.7　10 月 6 日 6 時紅外線雲圖





圖 1.8　10 月 6 日 12 時紅外線雲圖





圖 1.9　10 月 6 日 18 時紅外線雲圖



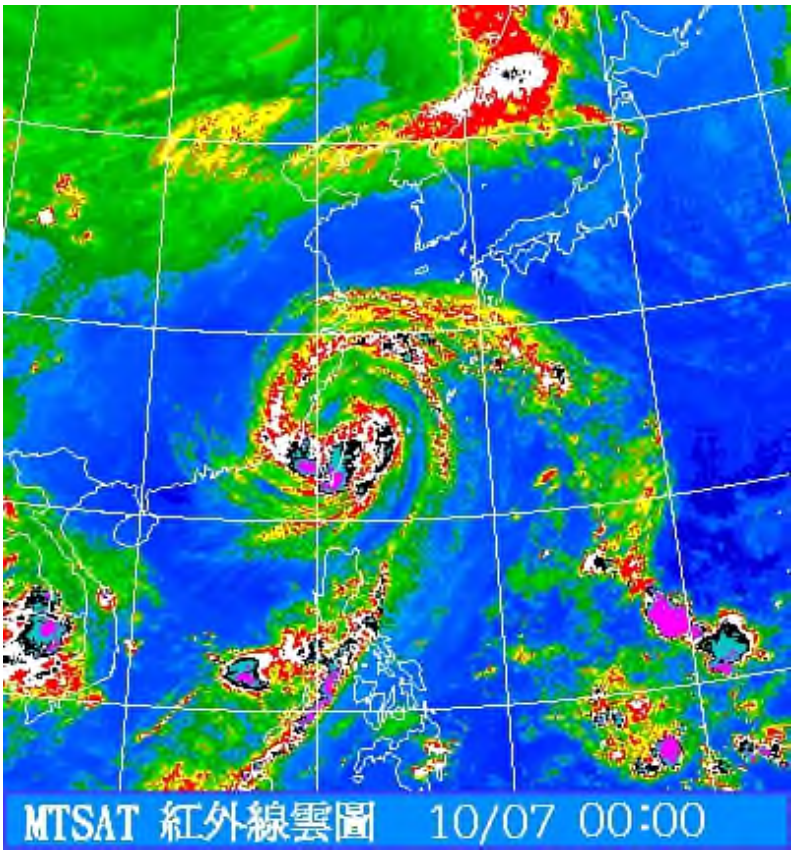

圖 1.10　10 月 7 日 0 時紅外線雲圖





圖 1.11　10 月 7 日 6 時紅外線雲圖





圖 1.12　10 月 7 日 12 時紅外線雲圖





圖 1.13　10 月 7 日 17 時紅外線雲圖



圖 1.14　10 月 5 日 0 時五分山雷達站雨量回波圖



圖 1.15　10 月 5 日 6 時五分山雷達站雨量回波圖



圖 1.16　10 月 5 日 12 時五分山雷達站雨量回波圖



圖 1.17　10 月 5 日 18 時五分山雷達站雨量回波圖



圖 1.18　10 月 6 日 0 時五分山雷達站雨量回波圖



圖 1.19　10 月 6 日 6 時五分山雷達站雨量回波圖



圖 1.20 10 月 6 日 12 時五分山雷達站雨量回波圖



圖 1.21 10 月 6 日 18 時五分山雷達站雨量回波圖



圖 1.22　10 月 7 日 0 時五分山雷達站雨量回波圖



圖 1.23　10 月 7 日 6 時五分山雷達站雨量回波圖



圖 1.24　10 月 7 日 12 時五分山雷達站雨量回波圖



圖 1.25　10 月 7 日 17 時五分山雷達站雨量回波圖

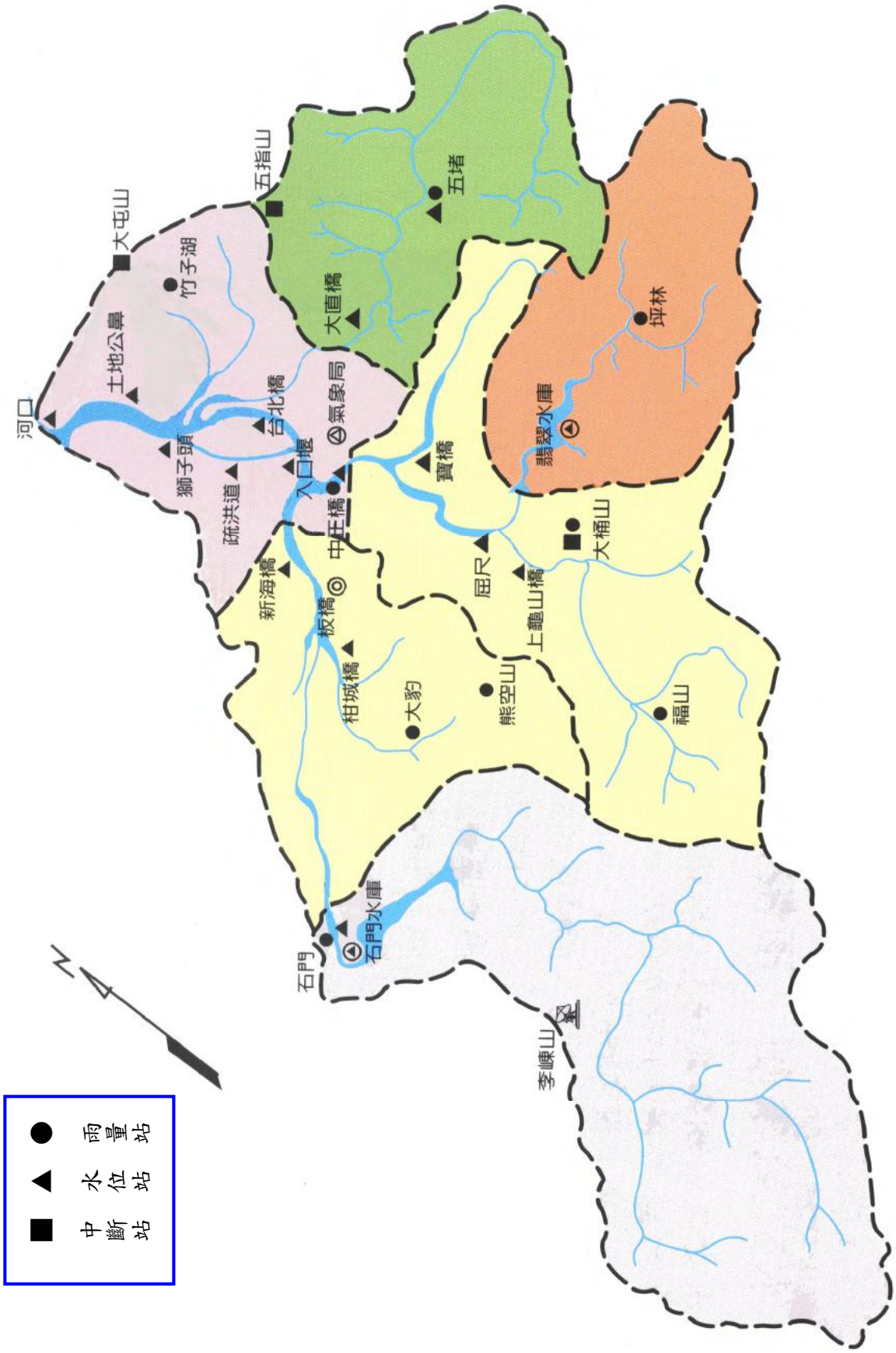

圖 3.1　淡水河流域無線電傳輸水文站位置圖

附　　表

表 1.1　柯羅莎颱風行徑動態統計表

颱風警報發布時間	颱風強度	颱風中心位置		預測方向	預測速度 km/hr	最大風速 m/sec	七級風暴風半徑 km	第 15 號颱風警報
		東經	北緯					
10/04 17:00	中度	127.0	19.5	西北	15	48	250	第 1 報
10/04 20:00	中度	126.7	19.9	西北	15	51	300	第 2 報
10/04 23:00	中度	126.2	20.1	西北	14	51	300	第 3 報
10/05 02:00	中度	125.8	20.2	西北	14	51	300	第 4 報
10/05 05:00	中度	125.5	20.4	西北	14	51	300	第 5 報
10/05 06:00	中度	125.4	20.4	西北	14	51	300	第 5-1 報
10/05 07:00	中度	125.3	20.4	西北	14	51	300	第 5-2 報
10/05 08:00	中度	125.2	20.4	西北	14	51	300	第 6 報
10/05 09:00	中度	125.2	20.5	西北	14	51	300	第 6-1 報
10/05 10:00	中度	125.2	20.5	西北	14	51	300	第 6-2 報
10/05 11:00	中度	125.1	20.7	西北	14	51	300	第 7 報
10/05 12:00	中度	125.0	20.7	西北	14	51	300	第 7-1 報
10/05 13:00	中度	125.0	20.8	西北	14	51	300	第 7-2 報
10/05 14:00	中度	125.0	21.0	西北	14	51	300	第 8 報
10/05 15:00	中度	124.9	21.2	西北	14	51	300	第 8-1 報
10/05 16:00	中度	124.9	21.3	西北	14	51	300	第 8-2 報
10/05 17:00	中度	124.8	21.4	西北	14	51	300	第 9 報
10/05 18:00	中度	124.8	21.5	西北	14	51	300	第 9-1 報
10/05 19:00	中度	124.8	21.7	西北	14	51	300	第 9-2 報
10/05 20:00	中度	124.8	21.9	北北西轉西北	14	51	300	第 10 報
10/05 21:00	中度	124.8	22.1	北北西轉西北	14	51	300	第 10-1 報
10/05 22:00	中度	124.6	22.4	北北西轉西北	14	51	300	第 10-2 報
10/05 23:00	中度	124.4	22.5	西北	17	51	300	第 11 報
10/06 00:00	中度	124.3	22.6	西北	17	51	300	第 11-1 報
10/06 01:00	中度	124.2	22.7	西北	17	51	300	第 11-2 報
10/06 02:00	中度	124.1	22.9	西北	15	51	300	第 12 報
10/06 03:00	中度	124.0	23.1	西北	15	51	300	第 12-1 報
10/06 04:00	中度	123.9	23.2	西北	15	51	300	第 12-2 報
10/06 05:00	中度	123.8	23.4	西北轉北北西	15	51	300	第 13 報
10/06 06:00	中度	123.7	23.5	西北轉北北西	15	51	300	第 13-1 報
10/06 07:00	中度	123.6	23.7	西北轉北北西	15	51	300	第 13-2 報
10/06 08:00	中度	123.5	23.8	西北轉北北西	15	51	300	第 14 報
10/06 09:00	中度	123.3	23.9	西北轉北北西	15	51	300	第 14-1 報
10/06 10:00	中度	123.2	24.2	西北轉北北西	15	51	300	第 14-2 報

颱風警報發布時間	颱風強度	颱風中心位置		預測方向	預測速度 km/hr	最大風速 m/sec	七級風暴風半徑 km	第 15 號颱風警報
		東經	北緯					
10/06 11:00	中度	122.8	24.4	西北轉北北西	15	51	300	第 15 報
10/06 12:00	中度	122.7	24.4	西北轉北北西	15	51	300	第 15-1 報
10/06 13:00	中度	122.5	24.5	西北轉北北西	15	51	300	第 15-2 報
10/06 14:00	中度	122.2	24.6	西北轉北	12	51	300	第 16 報
10/06 15:00	中度	121.9	24.6	西北轉北	12	51	300	第 16-1 報
10/06 16:00	中度	121.7	24.2	西北轉北	12	51	300	第 16-2 報
10/06 17:00	中度	121.9	24.0	北北西轉北	14	45	300	第 17 報
10/06 18:00	中度	121.9	24.0	北北西轉北	14	45	300	第 17-1 報
10/06 19:00	中度	122.0	24.1	北北西轉北	14	45	300	第 17-2 報
10/06 20:00	中度	122.0	24.2	北北西轉北	14	45	300	第 18 報
10/06 21:00	中度	122.1	24.4	北北西轉北	14	45	300	第 18-1 報
10/06 22:00	中度	122.1	24.6	北北西轉北	14	45	300	第 18-2 報
10/06 23:00	中度	121.9	25.0	北北西轉北	14	43	300	第 19 報
10/07 00:00	中度	121.5	25.4	北北西轉北	14	43	300	第 19-1 報
10/07 01:00	中度	121.3	25.4	北北西轉北	14	43	300	第 19-2 報
10/07 02:00	中度	121.1	25.5	北北西轉北北	14	38	300	第 20 報
10/07 03:00	中度	120.9	25.5	北北西轉北北	14	38	300	第 20-1 報
10/07 04:00	中度	120.9	25.6	北北西轉北北	14	38	300	第 20-2 報
10/07 05:00	中度	120.7	25.6	北轉北北東	12	35	300	第 21 報
10/07 06:00	中度	120.7	25.7	北轉北北東	12	35	300	第 21-1 報
10/07 07:00	中度	120.7	25.7	北轉北北東	12	35	300	第 21-2 報
10/07 08:00	輕度	120.7	25.9	北轉北北東	12	30	300	第 22 報
10/07 09:00	輕度	120.7	26.0	北轉北北東	12	30	300	第 22-1 報
10/07 10:00	輕度	120.7	26.2	北轉北北東	12	30	300	第 22-2 報
10/07 11:00	輕度	120.7	26.4	北轉東北	12	28	300	第 23 報
10/07 12:00	輕度	120.7	26.5	北轉東北	12	28	300	第 23-1 報
10/07 13:00	輕度	120.7	26.7	北轉東北	12	28	300	第 23-2 報
10/07 14:00	輕度	120.7	26.8	北北東轉東北	12	25	200	第 24 報
10/07 15:00	輕度	120.6	27.0	北北東轉東北	12	25	200	第 24-1 報
10/07 16:00	輕度	120.6	27.2	北北東轉東北	12	25	200	第 24-2 報
10/07 17:00	輕度	120.5	27.4	北北東轉東北	14	23	200	第 25 報
10/07 18:00	輕度	120.4	27.5	北北東轉東北	14	23	200	第 25-1 報
10/07 19:00	輕度	120.4	27.6	北北東轉東北	14	23	200	第 25-2 報
10/07 20:00	輕度	120.3	27.7	北北東轉東北	14	20	150	第 26 報
10/07 23:00	輕度	120.2	27.9	北北東轉東北	14	18	100	第 27 報

表 3.1　柯羅莎颱風指揮中心雨量站雨量紀錄一覽表(1/3)

單位：毫米

96 年 10 月 05 日	新店溪流域						大漢溪流域				基隆河流域					
	中正橋	坪林	大桶山	福山	石碇	碧湖	三峽	大豹	石門後池	熊空山	竹子湖	社后橋	五堵	瑞芳	三貂嶺	火燒寮
01:00	0	0	0	0	21	0	6	0	0	0	1	1	1	0	0	0
02:00	0	0	0	0	12	0	12	0	0	0	0	0	0	0	0	0
03:00	0	0	0	1	8	1	5	1	0	0	2	0	1	0	0	0
04:00	1	2	0	2	9	2	1	1	0	0	2	2	0	0	0	1
05:00	0	0	0	1	2	4	0	8	2	0	0	0	0	0	0	0
06:00	0	0	0	4	4	1	0	18	10	1	0	0	0	0	0	1
07:00	0	0	0	1	4	2	1	2	2	0	1	0	0	0	0	0
08:00	0	0	0	1	1	2	0	7	3	1	0	0	0	0	0	0
09:00	0	0	6	4	1	3	0	17	9	26	1	1	0	0	0	2
10:00	0	0	3	1	2	2	0	25	12	35	0	0	0	0	0	0
11:00	0	4	2	15	3	7	0	31	11	26	1	1	1	0	2	3
12:00	0	0	0	8	3	2	0	18	27	3	2	0	1	0	0	0
13:00	0	1	0	6	1	2	0	16	18	8	4	0	0	0	1	0
14:00	0	0	1	5	0	2	0	13	14	23	1	0	0	0	0	1
15:00	0	0	4	1	0	0	0	3	0	23	0	0	0	0	0	0
16:00	0	0	2	0	0	1	0	1	0	4	0	0	0	0	0	0
17:00	0	7	6	11	3	2	0	7	0	4	1	0	1	0	3	5
18:00	1	8	12	12	8	4	2	3	1	14	3	3	3	2	3	7
19:00	0	13	8	26	4	5	0	1	1	4	4	2	1	1	3	5
20:00	0	4	10	19	1	1	1	1	0	7	1	0	0	0	0	1
21:00	0	1	13	21	0	1	0	1	0	2	1	0	0	0	0	0
22:00	0	10	10	20	3	4	1	0	2	4	0	1	1	0	3	9
23:00	2	6	14	13	6	2	1	2	3	4	3	2	2	1	3	7
24:00	2	8	14	21	7	-----	3	3	4	12	2	2	1	0	2	3

表 3.1　柯羅莎颱風指揮中心雨量站雨量紀錄一覽表(2/3)

單位：毫米

96 年 10 月 06 日	新店溪流域						大漢溪流域				基隆河流域					
	中正橋	坪林	大桶山	福山	石碇	碧湖	三峽	大豹	石門後池	熊空山	竹子湖	社后橋	五堵	瑞芳	三貂嶺	火燒寮
01:00	0	12	11	22	4	10	0	3	2	6	0	0	1	0	1	9
02:00	2	8	12	19	7	2	1	2	2	7	2	2	2	1	3	4
03:00	1	11	11	20	2	4	2	2	2	4	0	1	0	0	0	3
04:00	2	19	18	31	5	12	1	4	4	6	1	1	1	1	6	15
05:00	6	26	20	31	24	35	7	12	11	19	7	9	9	10	19	27
06:00	9	10	12	16	13	9	10	12	15	16	15	7	8	2	3	9
07:00	2	10	10	15	6	14	7	7	12	10	6	2	2	2	7	8
08:00	7	21	16	23	12	22	6	11	10	11	9	4	4	2	5	20
09:00	13	33	18	22	22	37	15	23	27	23	11	11	15	15	32	32
10:00	16	28	23	27	21	21	24	31	22	24	25	15	14	6	14	23
11:00	5	17	16	18	10	21	11	13	26	13	8	5	4	3	10	15
12:00	13	37	24	28	19	52	15	24	8	20	15	12	16	17	32	36
13:00	-----	-----	-----	-----	-----	-----	-----	-----	-----	-----	-----	-----	-----	-----	-----	-----
14:00	-----	-----	-----	-----	-----	-----	-----	-----	-----	-----	-----	-----	-----	-----	-----	-----
15:00	-----	-----	-----	-----	-----	-----	-----	-----	-----	-----	-----	-----	-----	-----	-----	-----
16:00	-----	-----	-----	-----	-----	-----	-----	-----	-----	-----	-----	-----	-----	-----	-----	-----
17:00	-----	-----	-----	-----	20	46	9	-----	-----	-----	-----	12	-----	13	16	36
18:00	-----	-----	-----	-----	17	29	9	-----	-----	-----	-----	14	-----	14	25	28
19:00	-----	-----	-----	-----	6	17	5	-----	-----	-----	-----	6	-----	9	11	22
20:00	4	13	12	10	5	15	3	8	2	10	10	5	8	5	7	20
21:00	2	9	9	19	3	14	3	5	2	6	10	4	6	4	5	16
22:00	2	15	10	4	4	9	2	8	2	8	10	4	6	4	8	16
23:00	3	4	5	10	2	5	3	3	1	3	12	4	9	9	12	12
24:00	0	1	0	2	0	-----	0	2	6	4	20	1	1	0	0	1

表 3.1　柯羅莎颱風指揮中心雨量站雨量紀錄一覽表(3/3)

單位：毫米

96 年 10 月 07 日	新店溪流域						大漢溪流域				基隆河流域					
	中正橋	坪林	大桶山	福山	石碇	碧湖	三峽	大豹	石門後池	熊空山	竹子湖	社后橋	五堵	瑞芳	三貂嶺	火燒寮
01:00	0	3	1	3	1	2	0	1	1	1	2	0	2	2	2	4
02:00	0	5	1	2	5	1	1	2	0	6	1	4	7	1	2	4
03:00	3	3	4	2	6	2	0	11	7	8	0	12	6	1	2	3
04:00	14	4	2	2	6	2	4	3	1	2	6	9	5	3	2	3
05:00	6	3	3	1	5	1	1	3	3	5	1	8	5	1	2	3
06:00	2	0	1	0	1	1	3	3	4	1	5	2	2	2	2	1
07:00	0	1	0	0	1	0	1	0	1	0	3	2	1	1	1	1
08:00	1	0	0	0	0	0	1	0	0	0	0	0	0	1	0	0
09:00	0	0	0	0	0	0	0	0	0	0	1	0	0	0	0	0
10:00	0	0	0	0	0	0	0	0	0	0	0	0	0	0	0	0
11:00	0	2	0	0	1	2	0	0	0	0	0	1	1	0	1	2
12:00	0	2	0	0	1	-----	0	0	0	0	0	0	1	1	1	3
13:00	0	2	0	0	0	-----	0	0	0	0	1	1	1	1	3	2
14:00	0	2	1	0	1	-----	0	0	0	0	0	1	1	1	2	3
15:00	0	1	1	1	2	-----	0	0	1	1	0	1	1	0	0	1
16:00	1	3	2	1	1	-----	1	1	0	1	1	2	1	1	0	1
17:00	0	2	3	2	2	-----	1	0	1	0	2	2	2	1	1	2
18:00	2	3	2	2	2	-----	1	1	1	1	3	2	2	0	1	2
19:00	2	2	2	2	2	-----	1	1	1	1	1	2	1	1	1	1
20:00	1	2	1	2	2	-----	0	0	0	0	2	2	2	1	1	2
21:00	1	0	1	2	2	-----	0	0	0	0	1	0	2	1	2	1
22:00	1	0	1	1	1	-----	0	1	0	1	1	1	1	0	0	0
23:00	0	0	0	0	0	-----	0	0	0	0	1	0	0	0	0	0
24:00	0	0	0	0	0	-----	0	0	0	0	0	0	0	0	0	0

表 3.2　柯羅莎颱風翡翠及石門水庫雨量站雨量紀錄一覽表(1/3)

單位：毫米

96 年 10 月 05 日	翡翠水庫						石門水庫									
	太平	碧湖	坪林	九芎根	十三股	翡翠	霞雲	高義	玉峰	巴陵	池端	嘎拉賀	白石	鎮西堡	西丘斯山	石門
01:00	0.0	0.0	0.0	0.5	0.0	0.0	0	0	0	0	2	1	0	0	2	0
02:00	0.0	0.5	0.0	0.0	0.0	0.0	0	0	0	0	0	0	0	0	0	0
03:00	1.0	1.5	0.5	0.5	0.5	0.0	0	0	0	0	0	0	0	0	1	0
04:00	0.0	1.5	1.0	0.5	0.5	0.0	0	0	0	0	0	0	0	0	3	0
05:00	0.5	4.5	0.0	0.0	1.5	0.5	0	0	0	0	1	1	0	0	1	0
06:00	0.0	0.0	0.0	0.0	2.0	0.0	0	1	0	0	0	1	0	1	1	5
07:00	0.0	3.0	0.0	0.0	1.0	0.0	0	0	0	0	0	0	0	1	0	1
08:00	0.0	2.0	0.0	0.0	1.5	0.0	0	0	0	0	0	0	0	0	2	2
09:00	0.0	2.5	1.5	0.5	10.0	6.0	1	1	0	4	1	2	0	0	4	9
10:00	0.5	1.5	0.0	1.0	10.5	7.5	4	7	2	4	1	0	0	1	5	19
11:00	2.5	7.0	2.5	2.0	6.0	3.0	4	11	3	10	10	5	2	3	10	19
12:00	0.0	2.0	0.0	0.0	2.0	0.5	0	3	3	1	2	1	2	4	9	20
13:00	0.0	2.0	0.0	0.0	5.5	1.0	1	1	0	0	1	1	1	1	6	10
14:00	0.0	1.5	0.5	0.0	16.5	5.5	0	5	1	1	0	0	0	0	4	30
15:00	0.0	0.5	0.0	0.0	10.0	8.0	4	4	1	3	0	1	0	3	1	1
16:00	0.5	0.5	0.5	1.0	3.0	3.5	4	1	0	2	2	3	0	2	3	1
17:00	2.5	2.0	4.5	10.0	5.0	11.5	15	8	4	3	7	2	0	0	2	0
18:00	2.5	4.5	5.5	15.5	8.5	11.0	29	9	1	5	9	2	1	3	16	1
19:00	1.0	3.5	8.5	15.5	5.5	2.5	13	23	16	14	5	1	2	2	8	1
20:00	1.0	2.0	2.5	9.0	4.5	5.0	15	29	25	21	4	8	7	5	13	0
21:00	0.0	0.0	1.0	8.5	2.5	5.5	12	21	14	18	2	4	3	2	12	1
22:00	2.0	5.0	6.0	16.0	6.0	7.5	11	18	31	24	11	11	8	6	8	1
23:00	0.5	1.0	4.5	14.0	8.0	6.0	18	31	17	11	6	7	8	11	13	4
24:00	3.0	6.0	6.0	8.0	6.5	5.0	15	15	20	19	5	7	8	4	7	4

表 3.2　柯羅莎颱風翡翠及石門水庫雨量站雨量紀錄一覽表(2/3)

單位：毫米

96 年 10 月 06 日	翡翠水庫						石門水庫									
	太平	碧湖	坪林	九芎根	十三股	翡翠	霞雲	高義	玉峰	巴陵	池端	嘎拉賀	白石	鎮西堡	西丘斯山	石門
01:00	5.0	10.5	9.0	13.5	9.5	8.0	11	21	12	20	16	16	12	12	12	4
02:00	0.5	1.5	5.0	15.5	6.5	6.0	10	17	22	19	12	10	17	11	19	2
03:00	0.5	4.0	8.0	5.0	6.5	8.5	8	14	10	18	11	19	13	16	11	3
04:00	6.0	11.5	16.0	13.0	16.0	10.5	12	38	30	37	12	25	40	30	15	5
05:00	28.0	33.0	25.0	21.0	28.0	18.5	23	39	33	39	30	37	36	31	26	13
06:00	5.0	9.5	8.0	9.0	11.0	11.0	20	25	22	17	31	14	19	22	38	17
07:00	7.5	12.5	7.0	10.5	14.5	10.0	11	30	25	20	15	7	25	16	23	15
08:00	9.5	20.5	18.0	17.0	20.5	15.5	16	32	20	24	32	14	17	24	27	13
09:00	24.5	36.0	27.0	24.0	25.0	19.5	25	35	22	23	30	14	16	24	26	30
10:00	8.5	20.0	24.0	20.0	30.0	26.5	39	56	41	31	36	14	33	28	31	27
11:00	10.0	18.5	15.0	15.5	18.5	17.5	19	30	21	30	26	12	21	20	25	38
12:00	32.0	47.5	29.0	29.0	25.0	25.0	39	34	30	37	19	15	28	18	29	12
13:00	21.5	43.5	37.5	35.5	35.0	35.0	55	54	55	55	25	19	52	33	42	31
14:00	23.5	30.5	27.5	22.5	28.0	32.5	53	44	48	44	24	18	39	27	26	23
15:00	22.5	26.0	21.5	17.0	24.0	24.5	40	34	37	35	20	13	38	25	22	38
16:00	27.5	46.5	33.0	32.5	14.5	12.0	18	23	15	28	50	17	11	22	35	19
17:00	29.0	49.5	26.5	25.0	11.0	7.5	22	32	17	29	64	39	21	29	56	11
18:00	23.0	31.0	15.0	14.5	10.5	10.5	17	19	17	18	29	41	16	27	22	10
19:00	13.0	19.0	12.0	8.5	6.0	4.5	6	28	20	18	19	20	16	27	12	5
20:00	9.5	17.5	11.0	7.5	6.5	5.5	8	6	4	21	24	12	13	13	28	2
21:00	10.5	15.0	8.5	8.0	5.0	5.0	4	15	7	36	50	42	6	19	24	3
22:00	22.5	10.5	12.0	6.5	9.5	8.0	6	24	6	47	33	31	2	4	9	2
23:00	15.0	4.5	4.5	4.0	2.5	3.5	17	4	6	10	18	8	10	21	7	2
24:00	1.0	1.5	2.0	1.0	1.0	1.5	1	6	11	4	6	9	10	9	2	2

表 3.2　柯羅莎颱風翡翠及石門水庫雨量站雨量紀錄一覽表(3/3)

單位：毫米

96 年 10 月 07 日	翡翠水庫						石門水庫									
	太平	碧湖	坪林	九芎根	十三股	翡翠	霞雲	高義	玉峰	巴陵	池端	嘎拉賀	白石	鎮西堡	西丘斯山	石門
01:00	5	3	4	4	0	2	13	4	1	2	5	3	4	4	0	2
02:00	3	7	5	4	2	2	4	2	2	1	3	7	5	4	2	2
03:00	12	3	5	2	3	3	2	2	3	10	12	3	5	2	3	3
04:00	3	2	2	2	1	2	2	3	2	3	3	2	2	2	1	2
05:00	5	2	2	1	1	2	1	1	2	4	5	2	2	1	1	2
06:00	2	0	0	0	0	0	2	1	0	7	2	0	0	0	0	0
07:00	1	1	1	0	0	0	2	1	0	2	1	1	1	0	0	0
08:00	0	0	0	0	0	0	1	0	0	1	0	0	0	0	0	0
09:00	0	0	0	0	0	0	0	0	0	0	0	0	0	0	0	0
10:00	0	0	0	0	1	0	0	0	0	0	0	0	0	0	1	0
11:00	0	0	0	0	1	0	0	0	0	0	0	0	0	0	1	0
12:00	0	0	0	1	4	1	0	0	0	0	0	0	0	1	4	1
13:00	0	0	0	0	2	0	0	0	0	0	0	0	0	0	2	0
14:00	0	0	2	0	0	1	0	0	0	0	0	0	2	0	0	1
15:00	0	0	1	0	0	0	0	0	0	1	0	0	1	0	0	0
16:00	0	1	0	0	1	0	0	1	0	0	0	1	0	0	1	0
17:00	1	0	0	0	0	0	0	0	0	1	1	0	0	0	0	0
18:00	1	2	2	2	1	0	0	0	0	2	1	2	2	2	1	0
19:00	0	1	2	2	0	1	1	0	1	0	0	1	2	2	0	1
20:00	1	2	2	2	1	1	1	0	0	1	1	2	2	2	1	1
21:00	0	1	0	1	0	0	0	0	0	0	0	1	0	1	0	0
22:00	0	0	0	0	0	0	0	0	0	0	0	0	0	0	0	0
23:00	0	1	0	0	0	0	0	0	0	0	0	1	0	0	0	0
24:00	0	0	0	0	0	0	0	0	0	0	0	0	0	0	0	0

表 4.1　柯羅莎颱風大漢溪流域水位站水位紀錄一覽表(1/3)

單位：公尺

96 年 10 月 05 日	河口	土地公鼻	獅子頭	台北橋	疏洪道	入口堰	新海橋	三鶯橋	石門後池	建國橋	柑城橋	橫溪橋	三峽橋
01:00	-0.23	-0.21	0.81	-0.19	1.38	0.69	0.18	-----	136.49	1.52	8.06	22.32	28.89
02:00	0.02	0.05	0.82	0.03	1.38	0.69	0.16	-----	136.66	1.51	8.10	22.41	28.92
03:00	0.31	0.38	0.82	0.35	1.38	0.69	0.31	-----	136.84	1.49	8.19	22.55	29.03
04:00	0.61	0.66	0.83	0.68	1.38	0.71	0.68	-----	136.98	1.48	8.26	22.72	29.27
05:00	0.77	0.89	0.93	0.95	1.38	0.92	0.99	-----	137.02	1.48	8.41	22.71	29.34
06:00	0.77	0.93	1.01	1.04	1.38	1.16	1.15	-----	137.03	1.48	8.51	22.80	29.39
07:00	0.53	0.74	0.93	0.90	1.38	1.13	1.12	-----	137.03	1.48	8.69	23.16	29.71
08:00	0.20	0.37	0.82	0.61	1.38	0.99	1.02	-----	137.03	1.48	8.90	23.21	29.78
09:00	-0.23	-0.04	0.82	0.31	1.38	0.81	0.92	-----	136.91	1.49	8.91	23.04	29.66
10:00	-0.65	-0.46	0.82	-0.05	1.38	0.72	0.91	-----	137.00	1.49	8.72	22.86	29.47
11:00	-0.93	-0.77	0.82	-0.39	1.38	0.69	0.84	-----	136.91	1.49	8.62	22.90	29.37
12:00	-1.07	-0.94	0.82	-0.59	1.38	0.69	0.71	-----	136.60	1.49	8.72	23.30	29.86
13:00	-0.94	-0.88	0.82	-0.66	1.38	0.69	0.65	-----	137.26	1.48	9.34	23.44	29.97
14:00	-0.67	-0.63	0.82	-0.53	1.38	0.69	0.75	-----	137.49	1.49	9.26	23.25	29.88
15:00	-0.26	-0.17	0.82	-0.18	1.38	0.69	0.80	-----	-----	1.47	9.22	23.17	29.90
16:00	0.23	0.30	0.82	0.32	1.38	0.71	1.15	-----	137.47	1.54	9.17	23.11	29.88
17:00	0.69	0.77	0.89	0.88	1.38	1.14	1.51	-----	137.49	1.72	9.14	23.00	29.73
18:00	0.99	1.13	1.22	1.25	1.38	1.47	1.69	-----	137.50	1.84	8.95	22.93	29.69
19:00	1.12	1.26	1.34	1.39	1.38	1.62	1.76	-----	137.58	1.84	8.94	22.90	29.67
20:00	1.02	1.19	1.30	1.36	1.38	1.70	1.87	-----	137.59	1.97	8.89	22.85	29.78
21:00	0.70	0.95	1.07	1.20	1.38	1.65	1.85	-----	137.55	1.99	8.94	22.81	29.72
22:00	0.38	0.59	0.87	0.94	1.38	1.51	1.81	-----	137.57	2.03	8.83	22.77	29.71
23:00	0.05	0.23	0.84	0.65	1.38	1.36	1.70	-----	137.68	1.94	8.80	22.73	29.72
24:00	-0.22	-0.06	0.85	0.38	1.38	1.24	1.64	-----	137.66	1.88	8.79	22.72	29.77

表 4.1　柯羅莎颱風大漢溪流域水位站水位紀錄一覽表(2/3)

單位：公尺

96 年 10 月 06 日	河口	土地公鼻	獅子頭	台北橋	疏洪道	入口堰	新海橋	三鶯橋	石門後池	建國橋	柑城橋	橫溪橋	三峽橋
01:00	-0.43	-0.20	0.86	0.24	1.38	1.19	1.62	-----	137.70	1.90	8.99	22.72	29.90
02:00	-0.32	-0.17	0.87	0.22	1.38	1.22	1.67	-----	137.72	1.96	8.98	22.77	29.95
03:00	-0.09	0.06	0.89	0.33	1.38	1.26	1.71	-----	137.67	1.96	9.02	22.75	29.92
04:00	0.18	0.36	0.93	0.57	1.38	1.35	1.79	-----	137.77	2.03	9.09	22.75	29.98
05:00	0.59	0.76	1.15	0.96	1.39	1.60	2.03	-----	137.99	2.27	9.09	22.80	30.05
06:00	0.82	1.05	1.57	1.32	1.39	1.88	2.17	-----	138.08	2.39	9.52	23.07	30.62
07:00	0.93	1.21	1.64	1.56	1.39	2.28	2.60	-----	138.26	2.86	9.98	23.28	30.86
08:00	1.00	1.24	2.06	1.77	1.56	2.67	2.91	-----	138.81	3.10	10.12	23.31	30.82
09:00	0.76	1.09	1.90	1.81	1.75	2.90	3.31	-----	138.71	3.53	11.08	23.49	31.18
10:00	0.36	1.00	2.15	1.97	1.87	3.19	3.43	-----	138.90	3.88	10.87	24.08	31.48
11:00	0.05	0.69	1.90	1.98	1.88	3.39	3.76	-----	139.48	4.10	11.89	24.13	31.88
12:00	-0.34	0.60	1.93	2.17	1.97	3.77	4.16	-----	139.43	4.51	12.25	24.00	31.33
13:00	-----	-----	-----	-----	-----	-----	-----	-----	-----	-----	-----	-----	-----
14:00	-----	-----	-----	-----	-----	-----	-----	-----	-----	-----	-----	-----	-----
15:00	-----	-----	-----	-----	-----	-----	-----	-----	-----	-----	-----	-----	-----
16:00	-----	-----	-----	-----	-----	-----	-----	-----	-----	-----	-----	-----	-----
17:00	-----	-----	-----	-----	-----	-----	-----	-----	-----	6.98	-----	24.33	31.61
18:00	-----	-----	-----	-----	-----	-----	-----	-----	-----	6.14	-----	24.33	31.64
19:00	1.45	1.83	3.20	4.32	3.88	6.14	6.62	-----	140.30	5.47	13.36	24.14	31.64
20:00	1.44	1.98	3.42	4.39	4.03	6.15	6.55	-----	140.22	4.51	13.09	23.89	31.10
21:00	1.39	2.00	3.19	4.41	4.05	6.09	6.47	-----	140.17	3.82	12.90	23.70	30.91
22:00	0.97	1.85	3.20	4.32	3.96	5.95	6.33	-----	140.10	3.28	12.74	23.54	30.46
23:00	0.61	1.61	3.08	4.16	3.79	5.76	6.13	-----	140.09	3.24	12.33	23.46	30.42
24:00	0.17	1.34	2.58	3.90	3.52	5.50	5.84	-----	140.03	3.41	12.14	23.34	30.35

表 4.1　柯羅莎颱風大漢溪流域水位站水位紀錄一覽表(3/3)

單位：公尺

96 年 10 月 07 日	河口	土地公鼻	獅子頭	台北橋	疏洪道	入口堰	新海橋	三鶯橋	石門後池	建國橋	柑城橋	橫溪橋	三峽橋
01:00	-0.25	1.09	2.29	3.59	3.16	5.24	5.63	-----	139.68	3.34	11.97	23.23	30.23
02:00	-0.47	0.85	1.99	3.28	2.81	4.92	5.27	-----	139.88	3.23	11.31	23.12	30.05
03:00	-0.40	0.69	1.72	2.92	2.47	4.53	4.91	-----	139.55	3.10	11.31	23.09	29.93
04:00	-0.22	0.65	1.55	2.69	2.26	4.27	4.66	-----	138.79	3.21	11.28	23.15	29.96
05:00	0.13	0.72	1.49	2.48	2.13	3.98	4.29	-----	138.91	3.30	9.97	23.08	29.90
06:00	0.47	0.88	1.48	2.17	2.00	3.52	3.78	-----	139.05	3.20	9.95	23.03	29.81
07:00	0.81	1.10	1.58	2.01	1.87	3.26	3.61	-----	138.40	3.34	10.13	22.98	29.76
08:00	1.03	1.32	1.70	2.06	1.68	3.17	3.51	-----	138.33	3.46	9.28	22.92	29.68
09:00	1.03	1.31	1.67	1.91	1.64	2.77	2.95	-----	138.50	3.07	9.32	22.86	29.60
10:00	0.61	1.08	1.48	1.77	1.55	2.71	3.08	-----	138.42	3.30	9.21	22.82	29.55
11:00	0.20	0.75	1.20	1.47	1.40	2.43	2.90	-----	138.25	3.10	9.20	22.79	29.51
12:00	-0.34	0.32	0.99	1.15	1.39	2.25	2.76	-----	137.95	3.03	9.00	22.75	29.46
13:00	-0.81	-0.01	0.98	0.80	1.39	1.94	2.47	-----	137.95	2.74	8.85	22.71	29.42
14:00	-1.01	-0.32	0.98	0.42	1.39	1.70	2.31	-----	137.94	2.59	8.78	22.68	29.39
15:00	-1.07	-0.49	0.97	0.14	1.39	1.49	2.05	-----	137.95	2.32	8.75	22.65	29.37
16:00	-0.87	-0.51	0.97	-0.04	1.39	1.35	1.96	-----	137.98	2.20	8.75	22.63	29.34
17:00	-0.36	-0.29	0.96	0.04	1.39	1.34	2.03	-----	137.94	2.29	8.76	22.61	29.32
18:00	0.26	0.27	0.96	0.38	1.39	1.34	2.01	-----	137.98	2.30	8.73	22.59	29.30
19:00	0.85	0.91	1.10	0.95	1.39	1.40	1.96	-----	137.98	2.25	8.72	22.58	29.28
20:00	1.32	1.42	1.56	1.46	1.39	1.73	2.12	-----	137.95	2.29	8.71	22.56	29.27
21:00	1.38	1.59	1.74	1.72	1.39	2.03	2.31	-----	137.97	2.46	8.62	22.54	29.25
22:00	1.24	1.42	1.61	1.69	1.39	2.11	2.41	-----	137.75	2.55	8.57	22.52	29.22
23:00	0.78	1.06	1.31	1.40	1.39	1.95	2.33	-----	137.72	2.50	8.57	22.51	29.20
24:00	0.27	0.60	0.97	1.02	1.39	1.71	2.15	-----	137.62	2.34	8.54	22.50	29.18

表 4.2　柯羅莎颱風新店溪流域水位站水位紀錄一覽表(1/3)

單位：公尺

96 年 10 月 05 日	中正橋	秀朗橋	碧潭橋	屈尺	上龜山橋	寶橋	深坑中正橋
01:00	0.55	2.85	-----	48.58	-----	9.81	21.73
02:00	0.56	2.88	-----	48.59	-----	9.97	21.79
03:00	0.65	2.82	-----	48.67	-----	10.00	21.75
04:00	0.82	2.84	-----	48.62	-----	10.04	21.92
05:00	1.08	2.86	-----	48.61	-----	10.09	21.86
06:00	1.27	2.90	-----	48.58	-----	10.05	22.00
07:00	1.29	2.97	-----	48.58	-----	10.18	22.35
08:00	1.19	2.99	-----	48.59	-----	10.52	22.32
09:00	1.08	2.98	-----	48.59	-----	10.56	22.19
10:00	0.97	2.94	-----	48.62	-----	10.46	22.23
11:00	0.87	2.99	-----	48.62	-----	10.42	22.32
12:00	0.85	3.08	-----	48.61	-----	10.50	22.34
13:00	0.92	3.33	-----	48.61	-----	10.58	22.26
14:00	1.04	3.33	-----	49.40	-----	10.51	22.24
15:00	1.07	3.50	-----	49.46	-----	10.42	22.31
16:00	1.32	3.84	-----	49.46	-----	10.42	22.28
17:00	1.60	3.94	-----	49.46	-----	10.40	22.17
18:00	1.86	4.00	-----	49.45	-----	10.32	22.15
19:00	1.98	3.98	-----	49.46	-----	10.27	22.23
20:00	2.03	3.99	-----	49.50	-----	10.29	22.13
21:00	2.01	3.99	-----	49.56	-----	10.21	21.99
22:00	1.95	4.08	-----	49.65	-----	10.09	21.90
23:00	1.96	4.27	-----	49.77	-----	10.00	21.95
24:00	1.98	4.57	-----	49.83	-----	10.00	22.07

表 4.2　柯羅莎颱風新店溪流域水位站水位紀錄一覽表(2/3)

單位：公尺

96 年 10 月 06 日	中正橋	秀朗橋	碧潭橋	屈尺	上龜山橋	寶橋	深坑中正橋
01:00	2.04	4.69	-----	49.91	-----	10.13	22.13
02:00	2.12	4.93	-----	49.92	-----	10.22	22.28
03:00	2.26	5.03	-----	50.04	-----	10.36	22.32
04:00	2.34	5.18	-----	50.04	-----	10.43	22.29
05:00	2.50	5.31	-----	50.21	-----	10.64	22.95
06:00	2.80	5.63	-----	50.37	-----	11.44	23.98
07:00	3.11	6.15	-----	50.46	-----	12.18	23.70
08:00	3.50	6.49	-----	50.44	-----	12.11	23.72
09:00	3.68	6.64	-----	50.47	-----	12.38	24.36
10:00	3.98	6.96	-----	50.61	-----	13.21	25.78
11:00	4.17	-----	-----	50.84	-----	13.81	25.36
12:00	4.41	7.81	-----	50.86	-----	13.57	24.89
13:00	-----	-----	-----	51.07	-----	13.87	-----
14:00	-----	-----	-----	51.18	-----	15.18	-----
15:00	-----	-----	-----	51.51	-----	15.82	-----
16:00	-----	-----	-----	51.71	-----	15.53	-----
17:00	-----	9.96	-----	-----	-----	-----	25.92
18:00	-----	10.14	-----	-----	-----	-----	26.05
19:00	7.10	10.44	-----	52.06	-----	14.09	25.35
20:00	7.09	10.30	-----	52.48	-----	13.39	24.61
21:00	6.94	10.14	-----	52.21	-----	12.80	24.09
22:00	6.86	9.80	-----	51.93	-----	12.34	23.72
23:00	6.62	9.53	-----	51.80	-----	11.97	23.46
24:00	6.34	9.00	-----	51.65	-----	11.63	23.17

表 4.2　柯羅莎颱風新店溪流域水位站水位紀錄一覽表(3/3)

單位：公尺

96 年 10 月 07 日	中正橋	秀朗橋	碧潭橋	屈尺	上龜山橋	寶橋	深坑中正橋
01:00	6.00	8.63	-----	51.28	-----	11.31	22.89
02:00	5.57	8.08	-----	51.19	-----	11.00	22.72
03:00	5.33	7.88	-----	51.00	-----	10.92	22.67
04:00	5.07	7.79	-----	50.93	-----	11.05	22.62
05:00	4.90	7.57	-----	50.65	-----	10.93	22.53
06:00	4.55	7.23	-----	50.65	-----	10.79	22.44
07:00	4.20	7.08	-----	50.59	-----	10.58	22.34
08:00	4.03	6.87	-----	50.54	-----	10.43	22.23
09:00	3.89	6.69	-----	49.86	-----	10.25	22.15
10:00	3.37	5.61	-----	49.83	-----	10.13	22.06
11:00	3.08	5.42	-----	49.79	-----	-----	21.99
12:00	2.87	5.20	-----	49.39	-----	9.93	21.92
13:00	2.57	4.69	-----	49.36	-----	9.83	21.88
14:00	2.23	4.43	-----	49.30	-----	9.78	21.85
15:00	2.03	4.38	-----	49.28	-----	9.72	21.81
16:00	1.88	4.21	-----	49.24	-----	9.68	21.76
17:00	1.79	4.23	-----	49.23	-----	9.64	21.73
18:00	1.78	4.17	-----	49.18	-----	9.61	21.70
19:00	1.79	4.06	-----	49.15	-----	9.58	21.69
20:00	1.90	4.02	-----	49.13	-----	9.55	21.67
21:00	2.14	4.01	-----	49.10	-----	9.53	21.67
22:00	2.24	3.99	-----	49.05	-----	9.52	21.66
23:00	2.14	3.90	-----	49.08	-----	9.50	21.64
24:00	1.96	3.85	-----	49.02	-----	9.47	21.60

表 4.3　柯羅莎颱風基隆河流域水位站水位紀錄一覽表(1/3)

單位：公尺

96 年 10 月 05 日	百齡橋	中山二橋	大直橋	成美長壽橋	南湖大橋	社后橋	江北橋	五堵	長安橋	大華橋	暖江橋	碇內	介壽橋	員山子	侯硐介壽橋
01:00	-0.33	-0.58	-0.25	-0.27	0.40	0.83	2.00	4.75	2.49	9.40	-----	-----	42.54	61.54	80.84
02:00	-0.08	-0.58	-0.02	-0.18	0.36	0.83	2.02	4.94	2.50	9.44	-----	-----	42.54	61.54	80.84
03:00	0.25	-0.58	0.31	0.17	0.37	0.84	2.06	5.02	2.54	9.44	-----	-----	42.53	61.53	80.83
04:00	0.58	-0.58	0.65	0.51	0.53	0.87	2.14	5.04	2.59	9.43	-----	-----	42.52	61.52	80.82
05:00	0.78	-0.58	0.91	0.78	0.84	0.96	2.21	5.04	2.63	9.41	-----	-----	42.50	61.51	80.82
06:00	0.92	-0.58	1.06	1.00	1.04	1.10	2.23	5.02	2.65	9.40	-----	-----	42.51	61.55	80.85
07:00	0.83	-0.58	0.98	0.97	1.07	1.19	2.24	5.00	2.65	9.38	-----	-----	42.57	61.60	80.96
08:00	0.49	-0.58	0.68	0.75	0.97	1.17	2.24	4.99	2.64	9.39	-----	-----	42.63	61.69	81.00
09:00	0.17	-0.58	0.36	0.47	0.82	1.11	2.24	4.98	2.62	9.45	-----	-----	42.72	61.73	81.01
10:00	-0.18	-0.58	-0.03	0.20	0.69	1.06	2.23	5.03	2.61	9.55	-----	-----	42.71	61.71	80.99
11:00	-0.43	-0.58	-0.37	-0.06	0.59	1.02	2.23	5.14	2.62	9.70	-----	-----	42.68	61.68	80.98
12:00	-0.49	-0.58	-0.60	-0.27	0.58	1.01	2.26	5.30	2.65	9.71	-----	-----	42.66	61.67	80.97
13:00	-0.56	-0.58	-0.60	-0.36	0.61	1.03	2.32	5.36	2.71	9.67	-----	-----	42.65	61.65	80.96
14:00	-0.42	-0.58	-0.61	-0.37	0.61	1.08	2.00	5.33	2.76	9.68	-----	-----	42.63	61.63	80.96
15:00	-0.20	-0.58	-0.30	-0.33	0.63	1.12	2.02	5.32	2.76	9.61	-----	-----	42.62	61.61	80.95
16:00	0.25	-0.58	0.18	0.03	0.65	1.14	2.03	5.27	2.76	9.59	-----	-----	42.62	61.61	80.94
17:00	0.61	-0.58	0.70	0.51	0.70	1.14	2.02	5.23	2.76	9.57	-----	-----	42.60	61.60	80.92
18:00	1.00	-0.58	1.17	1.00	1.06	1.17	2.03	5.22	2.77	9.57	-----	-----	42.60	61.59	80.89
19:00	1.26	-0.58	1.42	1.33	1.41	1.41	2.05	5.22	2.78	9.58	-----	-----	42.58	61.58	80.87
20:00	1.21	-0.58	1.37	1.38	1.48	1.56	2.09	5.23	2.79	9.56	-----	-----	42.57	61.59	80.92
21:00	0.91	-0.58	1.15	1.19	1.36	1.52	2.10	5.21	2.78	9.54	-----	-----	42.60	61.65	80.97
22:00	0.63	-0.58	0.87	0.96	1.21	1.42	2.07	5.18	2.76	9.55	-----	-----	42.65	61.65	80.98
23:00	0.46	-0.58	0.58	0.73	1.06	1.34	2.07	5.19	2.76	9.56	-----	-----	42.65	61.65	80.97
24:00	0.27	-0.58	0.29	0.51	0.94	1.28	2.07	5.20	2.76	9.63	-----	-----	42.64	61.65	80.98

表 4.3　柯羅莎颱風基隆河流域水位站水位紀錄一覽表(2/3)

單位：公尺

96 年 10 月 06 日	百齡橋	中山二橋	大直橋	成美長壽橋	南湖大橋	社后橋	江北橋	五堵	長安橋	大華橋	暖江橋	碇內	介壽橋	員山子	侯硐介壽橋
01:00	0.17	-0.58	0.06	0.30	0.84	1.23	2.07	5.27	2.76	9.63	-----	-----	42.67	61.71	81.00
02:00	0.18	-0.58	-0.08	0.14	0.78	1.21	2.09	5.29	2.77	9.63	-----	-----	42.72	61.76	81.05
03:00	0.39	-0.58	0.02	0.07	0.76	1.21	2.11	5.29	2.79	9.65	-----	-----	42.78	61.82	81.09
04:00	0.63	-0.58	0.30	0.18	0.75	1.22	2.11	5.31	2.79	9.73	-----	-----	42.85	61.91	81.16
05:00	1.01	-0.58	0.74	0.64	0.87	1.29	2.23	5.46	2.85	9.92	-----	-----	42.94	62.00	81.27
06:00	1.49	-0.58	1.21	1.16	1.25	1.50	2.41	5.73	3.00	10.13	-----	-----	43.12	62.48	82.06
07:00	1.52	-0.58	1.37	1.38	1.56	1.78	2.58	6.00	3.15	10.23	-----	-----	43.78	62.69	82.43
08:00	1.58	-0.58	1.45	1.43	1.68	1.96	2.79	6.25	3.31	10.98	-----	-----	43.75	62.65	82.30
09:00	1.58	-0.58	1.49	1.69	1.95	2.23	3.12	7.30	3.67	11.41	-----	-----	43.82	62.72	82.60
10:00	1.77	-0.58	1.63	1.99	2.49	2.96	4.00	7.92	4.55	11.67	-----	-----	43.99	64.04	83.57
11:00	1.77	-0.58	1.62	2.18	2.94	3.51	4.56	8.32	5.05	12.05	-----	-----	44.03	64.22	83.74
12:00	1.78	-0.58	1.61	2.38	3.25	3.86	4.91	8.59	5.40	12.08	-----	-----	44.01	64.04	83.51
13:00	-----	-----	-----	-----	-----	-----	-----	-----	-----	-----	-----	-----	-----	-----	-----
14:00	-----	-----	-----	-----	-----	-----	-----	-----	-----	-----	-----	-----	-----	-----	-----
15:00	-----	-----	-----	-----	-----	-----	-----	-----	-----	-----	-----	-----	-----	-----	-----
16:00	-----	-----	-----	-----	-----	-----	-----	-----	-----	-----	-----	-----	-----	-----	-----
17:00	2.01	-0.58	-----	5.36	6.59	7.38	8.45	-----	-----	14.52	-----	-----	44.26	64.66	84.66
18:00	1.61	-0.58	-----	5.40	6.58	7.24	8.30	-----	8.91	14.25	-----	-----	44.27	64.60	84.59
19:00	0.89	-0.58	4.09	5.17	6.30	6.94	7.95	11.26	8.57	13.97	-----	-----	44.20	64.33	84.24
20:00	0.53	-0.58	3.89	4.90	6.00	6.60	7.56	10.86	8.20	13.62	-----	-----	44.10	64.07	83.72
21:00	-1.63	-0.58	3.76	4.70	5.66	6.25	7.19	10.50	7.80	13.26	-----	-----	44.00	63.88	83.41
22:00	-1.63	-0.58	3.59	4.49	5.38	5.93	6.82	10.14	7.43	12.89	-----	-----	43.93	63.65	83.12
23:00	-1.63	-0.58	3.38	4.26	5.13	5.65	6.48	9.80	7.08	12.69	-----	-----	43.89	63.54	82.99
24:00	-1.63	-0.58	3.11	4.01	4.87	5.40	6.30	9.68	6.91	12.58	-----	-----	43.84	63.52	82.90

表 4.3　柯羅莎颱風基隆河流域水位站水位紀錄一覽表(3/3)

單位：公尺

96 年 10 月 07 日	百齡橋	中山二橋	大直橋	成美長壽橋	南湖大橋	社后橋	江北橋	五堵	長安橋	大華橋	暖江橋	碇內	介壽橋	員山子	侯硐介壽橋
01:00	-1.63	-0.58	2.83	3.76	4.65	5.20	6.11	9.40	6.72	12.31	-----	-----	43.77	63.34	82.64
02:00	-0.77	-0.58	2.54	3.52	4.40	4.96	5.86	9.12	6.47	12.12	-----	-----	43.68	63.12	82.41
03:00	0.53	-0.58	2.28	3.34	4.24	4.79	5.68	8.89	6.27	11.92	-----	-----	43.62	63.00	82.22
04:00	-1.63	-0.58	2.29	3.34	4.22	4.79	5.65	8.73	6.23	11.76	-----	-----	43.56	62.90	82.12
05:00	-1.63	-0.58	2.22	3.28	4.18	4.73	5.61	8.61	6.17	11.64	-----	-----	43.49	62.79	82.00
06:00	-1.63	-0.58	2.14	3.15	4.08	4.63	5.52	8.45	6.06	11.50	-----	-----	43.44	62.67	81.87
07:00	-1.63	-0.58	2.06	2.99	3.86	4.43	5.34	8.26	5.87	11.36	-----	-----	43.38	62.56	81.76
08:00	-1.63	-0.58	2.02	2.81	3.65	4.21	5.14	8.04	5.64	11.22	-----	-----	43.32	62.49	81.67
09:00	-1.62	-0.58	2.01	2.67	3.46	4.00	4.93	7.82	5.41	11.08	-----	-----	43.36	62.04	81.54
10:00	-1.63	-0.58	1.87	2.53	3.27	3.81	4.74	7.63	5.22	11.01	-----	-----	43.21	62.01	81.45
11:00	-1.51	-0.58	1.66	2.35	3.08	3.63	4.56	7.48	5.03	10.86	-----	-----	43.15	61.97	81.38
12:00	-1.61	-0.58	1.38	2.13	2.90	3.48	4.40	7.29	4.86	10.76	-----	-----	43.10	61.96	81.33
13:00	-1.63	-0.58	1.09	1.92	2.72	3.30	4.23	7.14	4.69	10.69	-----	-----	43.07	61.94	81.30
14:00	-1.63	-0.58	0.81	1.73	2.55	3.15	4.07	7.03	4.53	10.62	-----	-----	43.03	61.93	81.27
15:00	-1.63	-0.58	0.58	1.54	2.40	3.01	3.95	6.93	4.41	10.56	-----	-----	43.00	61.91	81.23
16:00	-1.63	-0.58	0.39	1.41	2.29	2.90	3.85	6.83	4.31	10.50	-----	-----	42.97	61.89	81.19
17:00	-1.63	-0.58	0.30	1.29	2.19	2.82	3.76	6.74	4.23	10.46	-----	-----	42.94	61.86	81.16
18:00	-1.63	-0.58	0.37	1.21	2.11	2.74	3.70	6.68	4.15	10.42	-----	-----	42.91	61.84	81.13
19:00	-1.63	-0.58	0.92	1.20	2.05	2.67	3.63	6.61	4.09	10.36	-----	-----	42.89	61.82	81.11
20:00	-1.63	-0.58	1.50	1.51	2.05	2.61	3.57	6.54	4.03	10.33	-----	-----	42.87	61.80	81.09
21:00	-1.60	-0.58	1.79	1.81	2.17	2.61	3.53	6.48	3.97	10.30	-----	-----	42.85	61.78	81.08
22:00	-1.63	-0.58	1.75	1.86	2.24	2.64	3.50	6.44	3.93	10.27	-----	-----	42.83	61.76	81.06
23:00	-1.63	-0.58	1.50	1.74	2.18	2.60	3.46	6.38	3.86	10.23	-----	-----	42.81	61.74	81.05
24:00	-0.70	-0.58	1.17	1.53	2.06	2.50	3.39	6.31	3.79	10.18	-----	-----	42.79	61.73	81.03

表 4.4　柯羅莎颱風翡翠水庫及石門水庫水位站水位紀錄一覽表(1/3)

單位：公尺

96 年 10 月 05 日	翡翠水庫			石門水庫						
	逮魚溪	翡翠	坪林	秀巒	稜角	高義	霞雲	玉峰	石門水庫	鳶山堰
01:00	172.89	165.96	181.90	-----	541.91	440.53	247.34	684.40	243.68	-----
02:00	172.89	165.93	181.90	-----	541.92	440.53	247.34	684.40	243.67	-----
03:00	172.88	165.89	181.90	-----	541.91	440.53	247.34	684.41	243.67	-----
04:00	172.88	165.86	181.90	-----	541.91	440.53	247.34	684.41	243.67	-----
05:00	172.89	165.83	181.90	-----	541.91	440.54	247.34	684.41	243.66	-----
06:00	172.89	165.80	181.90	-----	541.91	440.54	247.34	684.40	243.66	-----
07:00	172.90	165.77	181.90	-----	541.92	440.54	247.35	684.40	243.65	-----
08:00	172.92	165.73	181.90	-----	541.91	440.54	247.35	684.41	243.65	-----
09:00	172.93	165.71	181.90	-----	541.91	440.55	247.35	684.41	243.67	-----
10:00	172.94	165.68	181.91	-----	541.92	440.60	247.36	684.43	243.69	-----
11:00	172.95	165.66	181.91	-----	541.93	440.69	247.36	684.46	243.72	-----
12:00	172.96	165.63	181.92	-----	541.94	440.63	247.36	684.47	243.76	-----
13:00	173.00	165.60	181.92	-----	541.96	440.63	247.37	684.46	243.68	-----
14:00	173.04	165.52	181.92	-----	541.97	440.67	247.41	684.47	243.57	-----
15:00	173.07	165.42	181.92	-----	542.03	440.68	247.42	684.50	243.49	-----
16:00	173.08	165.34	181.94	-----	542.03	440.70	247.40	684.56	243.37	-----
17:00	173.09	165.24	181.94	-----	542.02	440.77	247.45	684.62	243.26	-----
18:00	173.10	165.16	181.96	-----	542.04	440.97	247.56	684.70	243.13	-----
19:00	173.12	165.08	181.98	-----	542.10	441.14	247.73	684.82	242.97	-----
20:00	173.13	165.00	181.98	-----	542.10	441.18	247.89	684.88	242.82	-----
21:00	173.15	164.93	181.98	-----	542.16	441.24	248.08	684.95	242.70	-----
22:00	173.18	164.86	181.99	-----	542.19	441.33	248.30	685.18	242.58	-----
23:00	173.22	164.82	182.03	-----	542.22	441.45	248.56	685.23	242.46	-----
24:00	173.26	164.77	182.06	-----	542.22	441.60	248.79	685.32	242.42	-----

表 4.4　柯羅莎颱風翡翠水庫及石門水庫水位站水位紀錄一覽表(2/3)

單位：公尺

96 年 10 月 06 日	翡翠水庫			石門水庫						
	逮魚溪	翡翠	坪林	秀巒	稜角	高義	霞雲	玉峰	石門水庫	鳶山堰
01:00	173.32	164.73	182.10	-----	542.30	441.74	248.93	685.43	242.37	-----
02:00	173.39	164.71	182.15	-----	542.36	441.88	249.03	685.61	242.32	-----
03:00	173.45	164.67	182.16	-----	542.46	441.99	249.14	685.79	242.30	-----
04:00	173.55	164.68	182.21	-----	542.58	442.17	249.22	686.13	242.27	-----
05:00	173.78	164.70	182.36	-----	542.70	442.63	249.47	686.57	242.24	-----
06:00	174.41	164.80	182.51	-----	543.07	443.00	249.86	687.13	242.26	-----
07:00	174.66	164.93	182.62	-----	542.96	444.00	250.33	687.75	242.35	-----
08:00	174.78	165.05	182.80	-----	542.65	444.70	250.73	687.91	242.30	-----
09:00	175.15	165.26	182.95	-----	542.82	444.52	251.00	687.98	242.42	-----
10:00	175.87	165.56	183.20	-----	542.63	444.87	251.38	688.16	242.60	-----
11:00	175.86	165.89	183.36	-----	542.64	445.32	251.63	688.48	242.67	-----
12:00	175.76	166.20	183.39	-----	542.43	445.67	251.88	688.63	242.70	-----
13:00	176.89	166.56	183.87	-----	542.67	446.15	252.28	688.88	242.79	-----
14:00	177.12	167.13	184.17	-----	543.28	447.07	252.70	689.47	242.97	-----
15:00	176.95	167.68	184.10	-----	543.38	448.03	253.12	689.80	243.28	-----
16:00	176.89	168.07	184.14	-----	542.98	436.23	253.40	689.67	243.66	-----
17:00	177.23	168.34	184.35	-----	543.43	436.28	253.29	689.47	243.74	-----
18:00	177.08	168.56	184.50	-----	543.36	436.99	253.33	689.61	243.83	-----
19:00	176.62	168.66	184.26	-----	542.81	444.28	253.32	689.68	243.94	-----
20:00	176.12	168.54	183.95	-----	542.22	442.27	253.22	689.22	243.90	-----
21:00	175.76	168.29	183.72	-----	542.10	439.74	252.87	688.86	243.76	-----
22:00	175.48	167.92	183.62	-----	542.79	439.71	252.69	688.51	243.54	-----
23:00	175.28	167.68	183.57	-----	542.32	439.42	252.67	688.40	243.38	-----
24:00	175.07	167.47	183.59	-----	541.80	439.32	252.52	688.37	243.18	-----

表 4.4　柯羅莎颱風翡翠水庫及石門水庫水位站水位紀錄一覽表(3/3)

單位：公尺

96 年 10 月 07 日	翡翠水庫			石門水庫						
	逮魚溪	翡翠	坪林	秀巒	稜角	高義	霞雲	玉峰	石門水庫	鳶山堰
01:00	174.88	167.29	183.38	-----	541.52	438.82	252.29	688.24	243.05	-----
02:00	174.71	167.11	183.20	-----	541.54	439.42	252.05	687.93	242.83	-----
03:00	174.56	166.95	183.07	-----	541.33	438.21	251.81	687.64	242.67	-----
04:00	174.42	166.68	182.94	-----	541.18	437.80	251.58	687.49	242.75	-----
05:00	174.28	166.51	182.85	-----	541.24	437.43	251.33	687.36	242.78	-----
06:00	174.17	166.31	182.76	-----	541.00	437.36	251.15	687.25	242.78	-----
07:00	174.08	166.14	182.69	-----	541.01	437.34	250.99	687.10	242.88	-----
08:00	173.98	165.94	182.63	-----	540.84	439.88	250.83	686.93	242.94	-----
09:00	173.90	165.89	182.57	-----	540.77	438.36	250.68	686.86	242.98	-----
10:00	173.83	165.89	182.53	-----	540.63	438.03	250.56	686.73	243.01	-----
11:00	173.78	165.87	182.50	-----	540.54	437.83	250.45	686.64	243.04	-----
12:00	173.74	165.92	182.46	-----	540.38	437.90	250.34	686.56	243.14	-----
13:00	173.70	165.99	182.43	-----	540.26	437.55	250.22	686.48	243.24	-----
14:00	173.66	166.05	182.41	-----	540.23	437.95	250.11	686.38	243.31	-----
15:00	173.63	166.10	182.38	-----	540.05	438.04	250.01	686.31	243.36	-----
16:00	173.60	166.15	182.36	-----	539.96	437.78	249.91	686.25	243.39	-----
17:00	173.58	166.20	182.34	-----	539.95	438.31	249.82	686.19	243.40	-----
18:00	173.56	166.25	182.32	-----	539.84	438.62	249.75	686.12	243.39	-----
19:00	173.54	166.29	182.31	-----	539.73	440.68	249.68	686.10	243.37	-----
20:00	173.52	166.33	182.29	-----	539.69	440.88	249.61	686.02	243.32	-----
21:00	173.50	166.36	182.28	-----	539.59	440.71	249.53	685.95	243.27	-----
22:00	173.49	166.40	182.26	-----	539.61	440.77	249.46	685.90	243.23	-----
23:00	173.47	166.42	182.25	-----	539.54	441.25	249.40	685.85	243.26	-----
24:00	173.45	166.46	182.23	-----	539.45	438.75	249.33	685.80	243.30	-----

表 4.5　柯羅莎颱風淡水河洪水縱坡表（1/3）

樁　號	累　距	最低河床高	洪水縱坡	計畫洪水位	計畫堤頂高	說　　明
0	0	-9.24	1.80	4.03	5.23	河口
1	615	-8.02				
2	1,205	-7.15		5.23	6.73	
3	1,855	-6.82				
4	2,565	-7.95		5.32	6.82	
5	3,245	-6.83				
6	4,225	-5.29		5.55	7.05	
7	4,765	-5.30				
8	5,285	-5.76		6.43	7.05	
9	6,075	-7.20				
9~10	6,350		2.09			土地公鼻
10	6,625	-6.80				
010A	6,985	-10.84				關渡橋
11	7,325	-7.44				
12	8,045	-12.96	2.50	6.73	7.84	
12~13	8,483		3.56			獅子頭
13	8,920	-11.54				
14	9,830	-8.42		8.04	9.50	
15	10,470	-5.55	3.20			
16	11,170	-6.16		8.18	9.58	
17	11,805	-5.83				
18	12,435	-6.52		8.15	9.68	
19	12,900	-6.31	3.20			
20	13,600	-4.77				
020A	14,110	-9.42				重陽橋
21	14,250	-10.74		8.33	9.75	
22	14,940	-8.57	4.20			
022A	15,090	-5.99	4.05	8.33	9.75	高速公路橋
23	15,545	-7.07				
24	16,400	-6.45	4.42			台北橋水位站
024A	16,775	-8.30	4.75			台北橋
25	16,905	-4.99		8.49	10.02	
26	17,635	-5.14		9.02	10.65	
26-1		-5.91				
27	18,095	-6.12		9.21	10.81	
027A	18,305	-6.10				忠孝橋
27A-1		-4.23				
28	18,930	-4.05				
28-1		-6.28				
028A	19,140	-13.19	5.25	9.25	10.99	中興橋

表 4.5　柯羅莎颱風淡水河洪水縱坡表（2/3）

樁　號	累　距	最低河床高	洪水縱坡	計畫洪水位	計畫堤頂高	說　　明
29	19,330	-3.42				
29-1		-4.12				
30	20,190	-4.33		9.59	11.09	
31	20,940	-4.00				
32	21,215	-2.11	6.19			入口堰
33	21,750	-0.31				
34	22,335	-3.74	6.52			
35	23,000	-2.07				
035A	23,150	-2.70				大漢橋
36	23,750	-2.15				
036A	23,870	-3.28	6.48	10.12	11.62	新海橋
37	24,440	-1.35		10.32	11.82	
38	25,185	-1.50	6.80	10.65	12.15	塔寮坑抽水站
39	25,990	-0.98				
40	26,730	-1.17				
41	27,540	-0.27		10.70	12.20	
041A	27,630	-0.95	8.12			鐵路橋
42	27,955	-2.45		11.53	13.53	西盛抽水站
43	28,415	-1.73		12.38	14.38	
043A	28,688	0.01	8.12			浮洲橋
44	28,715	-1.92		13.07	15.07	西盛引水
45	29,426	-1.32		13.61	15.61	
46	29,993	-1.29		14.16	16.16	土城抽水站
47	30,558	-0.34		14.82	16.82	
047A	30,588	0.10		14.71	16.82	城林橋
48	31,168	-3.37		15.02	17.78	
49	31,728	-0.54		15.60	18.25	
50	32,318	1.76		14.97	19.46	
51	33,143	3.67		15.52	21.68	
52	34,193	8.10				
53	34,583	9.56				
053A	34,983	10.33	18.00			柑園橋
54	35,133	9.82				
55	35,843	9.43				
55~56	36,343					
56	36,353	10.71				後村堰
57	36,903	15.23				
58	37,513	21.84				
59	37,778	22.56				
60	37,998	23.54				

表 4.5　柯羅莎颱風淡水河洪水縱坡表（3/3）

樁　號	累　距	最低河床高	洪水縱坡	計畫洪水位	計畫堤頂高	說　　明
61	38,608	23.62				
62	39,133	23.50				
062A	39,810	27.59				三鶯橋
63	40,168	28.72				
64	40,678	29.92				
064A	40,678	33.42	41.30			高速公路橋
65	41,498	36.57				
65~66	42,003					
66	42,013	45.40	50.89			鳶山堰
67	42,453	46.50				
68	43,113	41.50				
69	44,073	46.53				
70	44,488	45.29				
71	44,913	48.06				
72	45,513	51.04				
73	46,193	52.87				
74	46,833	53.79				
75	47,493	59.25				
76	48,198	63.19				
77	48,660	65.26				
78	49,370	69.21				
078A	49,470	73.46				武嶺橋
078B	49,982	73.44	81.64			大溪橋
79	50,070	73.74				
80	50,720	78.86				
080A	51,265	81.17				崁津大橋
81	51,425	83.31				
82	52,240	86.25				
83	53,055	88.38				
84	53,565	90.23				
85	54,185	95.21				
86	54,830	97.98				
87	55,355	103.20				
88	55,890	108.33				
89	56,345	109.13				
90	56,970	111.13				
090A	57,735	120.62	124.57			溪洲橋

表 4.6　柯羅莎颱風疏洪道洪水縱坡表

樁　號	累　距	最低河床高	洪水縱坡	計畫洪水位	計畫堤頂高	說　　明
1	0	0.00	3.70	8.04	9.54	塭子川
2	750	-2.44				
3	1,410	-4.23	3.70			
4	2,040	-1.60				頂崁
5	2,940	-1.57				
5a	3,110	-0.76	3.80	8.61	9.11	高速公路橋
6	3,480	-0.99				
7	4,230	-0.34	4.05			疏洪道自計水位站
8	5,250	0.48				
8a	5,550	2.65	4.96			
9	6,420	1.08				
9a	6,900	4.19	5.28			重新橋
10	7,130	2.15				
11	7,170	3.90		9.60	11.10	入口堰
12	7,230	3.06	5.80			

表 4.7　柯羅莎颱風新店溪洪水縱坡表

樁　號	累　距	最低河床高	洪水縱坡	計畫洪水位	計畫堤頂高	說　　明
1	0	-7.65	6.21	9.59	11.09	
01a	100	-6.63		9.60	11.10	華江橋
01b		-2.71				萬板大橋
2	910	-3.52				
02a	1,105	-3.31				華翠大橋
02b	1,545	-5.49	6.30			光復橋
3	1,685	-2.63		10.09	11.59	
4	2,220	-2.89				
5	2,830	-4.65		10.36	11.86	
6	3,290	-3.19				
06a	3,530	-2.65	6.80			華中橋
7	3,795	-0.99		10.40	11.90	瓦瑤抽水站
8	4,725	-1.94		10.32	11.90	
9	5,375	-8.08		10.60	12.10	
10	5,965	-2.68				
10a	6,280	-3.67	7.12	10.88	12.38	中正橋
11	6,980	-3.67		11.42	12.92	
12	7,235	-2.68		11.54	13.04	
13	7,845	-1.35		11.74	13.24	
13a	7,875	-1.90		11.75	13.25	永福橋
13b	8,031	-3.68	9.50	12.28	13.78	福和橋
14	8,515	-1.32		12.40	13.90	
15	9,070	-5.41		12.64	14.14	
16	9,550	-1.70		12.76	14.26	
17	10,120	0.05		12.86	14.36	
17a	10,580	0.93	10.44	12.89	14.39	秀朗橋
18	10,630	1.27		12.99	14.55	
19	11,335	0.21		13.34	14.84	
20	12,010	0.22		14.18	15.68	
21	12,600	2.35		14.51	16.01	
22	13,200	4.25		14.95	16.45	安康橋
23	13,940	5.98		16.25	17.75	
24	14,440	6.41	15.00	16.69	18.19	
24a	14,595	10.64		15.51	18.32	碧潭橋
25	14,935	10.59	17.01	21.20	23.00	
26	15,635	4.03	（左）19.7 （右）18.7	22.69	24.19	

表 4.8　柯羅莎颱風基隆河洪水縱坡表（1/4）

樁　號	累　距	最低河床高	洪水縱坡	計畫洪水位	計畫堤頂高	說　　明
1	0	-4.69	2.80	6.00	6.00	中國海專
2	750	-4.77		6.00	6.00	
3	1,600	-3.80		8.15	9.65	
4	1,985	-12.88		8.15	9.65	八仙
5	2,600	-7.36		8.15	9.65	
6	3,260	-5.31		8.15	9.65	
7	3,900	-5.62		8.15	9.65	
7A		-7.31				
8	4,850	-4.53		8.11	9.65	福安里
9	5,670	-7.99		8.11	9.65	
10	5,870	-7.61		8.11	9.65	
11	6,320	-6.35		8.11	9.65	
11A(下)	6,545	-8.81		8.27	9.77	百齡橋(下)
11A(上)	6,592		3.00	8.27	9.77	百齡橋(上)
12	6,800	-8.05		8.27	9.77	
13	7,275	-7.53		8.27	9.77	
14	7,710	-6.42		8.27	9.77	
14A(下)	8,180	-11.21		8.27	9.77	承德橋(下)
14A(上)	8,209		3.30	8.20	9.77	承德橋(上)
15	8,300	-12.56		8.20	9.77	
15A	8,320	-8.35		8.20	9.77	
15B(下)	8,550	-8.47		8.20	9.77	高速公路橋(下)
15B(上)	8,590			8.20	9.77	高速公路橋(上)
16	8,600	-7.92		8.59	10.09	
16A(下)	8,720	-11.78		8.59	10.09	中山橋(下)
16A(上)	8,745			8.59	10.09	中山橋(上)
16B	8,960	-12.88		8.59	10.09	
16C(下)	9,190	-9.46		8.59	10.09	中山高(下)
16C(上)	9,219		4.00	8.59	10.09	中山高(上)
17	9,400	-3.82		8.59	10.09	
18	10,050	-2.86		8.59	10.09	
19	10,700	-2.61		8.59	10.09	
19A	11,080	-3.24	4.30	8.59	10.09	大直橋
20	11,350	-3.56		8.59	10.09	
20-1	12,000	-2.36		8.59	10.09	
20-2	12,450	-3.93		8.59	10.09	
20-3	12,850	-2.73		8.59	10.09	
20-4	13,250	-4.21		9.00	10.50	
20-5	13,680	-4.09		9.00	10.50	
20-6	13,950	-4.37		9.25	10.75	

表 4.8　柯羅莎颱風基隆河洪水縱坡表（2/4）

樁　號	累　距	最低河床高	洪水縱坡	計畫洪水位	計畫堤頂高	說　　明
27A	14,050	-2.92		9.25	10.75	
20-7	14,410	-1.89		9.25	10.75	
28A	14,800	-2.58		9.30	10.80	民權橋
20-8	15,250	-5.66		9.30	10.80	
20-8A	15,750	-1.55		9.30	10.80	
34A	16,350	-3.14	5.45	9.30	10.80	麥帥橋
35	16,910	-3.32		9.47	10.97	
35A	17,210	-3.19	5.47	9.47	10.97	松山水位站
35B	17,410	-1.39		9.47	10.97	
36	18,010	-2.24		9.47	10.97	
37	18,550	-0.61		9.47	10.97	
37-1	19,000	-1.39		9.47	10.97	
37-2	19,350	-2.50		9.47	10.97	
40	19,700	-0.71		9.47	10.97	
41	20,250	-1.84		9.47	10.97	
42	20,810	-2.76		9.47	10.97	
43	21,100	-3.92		11.30	12.80	南湖大橋
44	21,603	-0.81		11.30	12.80	
45	22,110	-0.71		11.30	12.80	
46	22,610	-0.15		11.30	12.80	
47	22,835	-0.62		11.30	12.80	
47-1	23,005	-1.50		11.65	13.15	北山大橋(下)
47-1	23,019		8.00	11.65	13.15	北山大橋(上)
48		-0.98				
48(下)	23,285	-1.19		11.68	13.18	
48(上)	23,289	-0.19		11.68	13.18	
49	23,885	-0.19		11.68	13.18	
50	24,410	-1.35		12.30	13.80	社後橋
51	24,785	-0.28		12.30	13.80	
52	25,235	-0.54		12.30	13.80	
52.1		-0.20				
53	25,668	-0.73		12.70	14.20	
54	26,009	-1.26		12.70	14.20	
55	26,325	0.01		12.70	14.20	
55.1		-0.91				
55.2		-0.03				
55.3		-0.50				
55.4		0.47				
55.5		0.44				
56	26,786	-1.07		12.70	14.20	

表 4.8　柯羅莎颱風基隆河洪水縱坡表（3/4）

樁　號	累　距	最低河床高	洪水縱坡	計畫洪水位	計畫堤頂高	說　　明
56.1		0.08				
57	26,997	0.27		13.28	14.78	
58	27,305	0.14		13.28	14.78	
59	27,750	0.40		13.28	14.78	
60	27,943	0.79		13.28	14.78	
61	28,326	0.77	8.47	14.05	15.55	江北橋
62	28,368	0.54		14.15	15.66	
63	28,625	0.04		14.15	15.66	
64	28,950	1.35		14.15	15.66	
65	29,105	1.07		14.36	15.86	
66	29,450	0.22		14.36	15.86	
67	29,765	1.39		14.36	15.86	
68	30,315	0.88	9.00	15.53	17.03	長安橋
69	30,615	0.68		15.53	17.03	
70	30,989	0.91		15.53	17.03	
71	31,227	1.93		15.53	17.03	
72	31,377	1.89		15.98	17.48	
73	32,125	1.16		16.00	17.50	
73.1		0.09				
74	32,835	2.52	11.00	16.25	17.75	千祥橋
74	32,850			16.25	17.75	
75	33,242	2.23		16.25	17.75	
76	33,938	1.83	11.30	16.85	18.35	百福橋
77	34,450	2.23		16.85	18.35	
78	34,889	3.29		17.29	18.79	實踐橋
79	34,948	3.75		17.29	18.79	
80	35,225	2.77	12.22	17.29	18.79	五堵
80.1		3.02				
81	35,415	3.12		17.29	18.79	
82	35,725	3.06		17.29	18.79	
83	36,375	4.10		17.29	18.79	
84	36,727	4.28		17.29	18.79	
85	36,955	4.23		18.54	20.04	五福橋
86	37,599	4.32		18.54	20.04	
87	37,935	4.95	13.63	18.54	20.04	長興社區
88	38,175	6.12		19.11	20.61	六合橋
89	38,845	6.76		19.11	20.61	
90	39,425	7.90		19.81	21.31	七賢橋
91	39,610	4.50		19.81	21.31	
92	40,880	7.29		20.21	21.71	崇智橋

表 4.8　柯羅莎颱風基隆河洪水縱坡表（4/4）

樁　號	累　距	最低河床高	洪水縱坡	計畫洪水位	計畫堤頂高	說　　明
93	40,795	7.93		20.21	21.71	
94	41,075	8.35	14.58	20.71	22.21	大華橋
95	41,480	8.67		20.71	22.21	
96	41,915	8.58		20.71	22.21	
96-1	43,000	10.15		21.67	23.17	八德橋
97	43,115	12.82		21.67	23.17	鐵路橋
98	43,181	12.28		23.26	24.76	八堵橋
99	43,860	12.46		23.26	24.76	
100	44,285	13.53	19.09	25.38	26.88	暖江橋
101	44,805	16.82		25.38	26.88	
102	45,045	19.02		27.79	28.28	鐵路橋
103	45,425	18.08		27.79	28.28	
104	45,900	19.70	22.82	27.79	28.28	碇內
105	46,706	21.09		29.76	31.26	瑞慶橋
106	47,075	20.58		29.76	31.26	
107	47,618	24.00		29.76	31.26	
108	47,790	25.23		29.76	31.26	慶安橋
109	48,285	25.10		29.76	31.26	
110	48,715	26.39		29.76	31.26	
111	49,135	28.24		29.76	31.26	
112	49,465	30.06		32.99	34.49	鐵路橋
113	50,245	31.71		32.99	34.49	
114	50,943	32.39		32.99	34.49	
115	51,560	34.61		32.99	34.49	
116	52,180	36.94		32.99	34.49	
117	52,635	38.37		32.99	34.49	
118	53,235	39.78		32.99	34.49	
119	53,750	41.48	44.31	49.94	51.44	介壽橋(上)
120	54,289	43.98		51.31	52.81	瑞芳橋(下)
120	54,305			51.34	52.94	瑞芳橋(上)
121	54,410	43.27	47.37	51.34	52.94	
122	55,000	46.31		51.34	52.94	
123	55,362	48.86		51.34	52.94	
124	55,875	50.48		51.34	52.94	員山橋(下)
124	55,880			51.34	52.94	員山橋(上)
125	56,313	54.96		61.11	62.61	鐵路橋
125-126		58.47	65.17			員山子
126	57,105	63.53		61.11	62.61	
127	57,915	72.62		61.11	62.61	
128	58,400	76.74		61.11	62.61	
129	59,035	79.68	85.46	83.02	88.32	介壽橋

表 5.1　柯羅莎颱風翡翠及石門水庫水位流量一覽表(1/3)

96 年 10 月 05 日	翡　翠　水　庫			石　門　水　庫		
	水庫水位（公尺）	進流量（cms）	出流量（cms）	水庫水位（公尺）	進流量（cms）	出流量（cms）
01:00	165.96	44.72	0.00	243.68	-----	-----
02:00	165.93	41.19	0.00	243.67	-----	-----
03:00	165.89	17.77	0.00	243.67	-----	-----
04:00	165.86	41.61	0.00	243.67	-----	-----
05:00	165.83	41.63	0.00	243.66	-----	-----
06:00	165.80	41.83	0.00	243.66	-----	-----
07:00	165.77	45.06	0.00	243.65	-----	-----
08:00	165.73	17.02	0.00	243.65	64.68	64.68
09:00	165.71	43.44	0.00	243.67	62.78	14.54
10:00	165.68	42.55	0.00	243.69	92.88	44.40
11:00	165.66	51.30	0.00	243.72	134.66	62.18
12:00	165.63	51.20	0.00	243.76	157.79	61.07
13:00	165.60	47.45	0.00	243.68	83.07	276.51
14:00	165.52	47.69	233.00	243.57	156.29	421.73
15:00	165.42	32.19	232.00	243.49	227.66	420.14
16:00	165.34	81.03	232.00	243.37	131.63	419.63
17:00	165.24	26.72	225.00	243.26	165.77	429.05
18:00	165.16	75.45	224.00	243.13	136.14	446.22
19:00	165.08	74.19	224.00	242.97	143.20	523.36
20:00	165.00	70.72	216.00	242.82	167.36	522.32
21:00	164.93	91.53	216.00	242.70	238.21	521.41
22:00	164.86	88.49	216.00	242.58	241.93	523.93
23:00	164.82	165.42	215.00	242.46	321.82	603.10
24:00	164.77	138.14	210.00	242.42	508.81	602.41

表 5.1　柯羅莎颱風翡翠及石門水庫水位流量一覽表(2/3)

96 年 10 月 06 日	翡　翠　水　庫			石　門　水　庫		
	水庫水位（公尺）	進流量（cms）	出流量（cms）	水庫水位（公尺）	進流量（cms）	出流量（cms）
01:00	164.73	157.99	208.00	242.37	577.87	694.51
02:00	164.71	146.89	208.00	242.32	576.23	692.87
03:00	164.67	158.26	208.00	242.30	645.95	692.51
04:00	164.68	185.55	208.00	242.27	725.41	795.25
05:00	164.70	212.73	208.00	242.24	879.27	949.11
06:00	164.80	496.03	214.00	242.26	1031.86	1031.86
07:00	164.93	574.63	216.00	242.35	1544.56	1312.76
08:00	165.05	551.47	218.00	242.30	1837.96	1737.96
09:00	165.26	774.40	224.00	242.42	1988.10	1801.45
10:00	165.56	1001.09	244.00	242.60	2616.38	2194.46
11:00	165.89	1231.69	453.00	242.67	3083.00	2847.46
12:00	166.20	1228.02	493.00	242.70	3191.07	3143.79
13:00	166.56	1527.25	710.00	242.79	-----	-----
14:00	167.13	2095.01	808.00	242.97	-----	-----
15:00	167.68	2197.92	1093.00	243.28	-----	-----
16:00	168.07	1991.37	1415.00	243.66	-----	-----
17:00	168.34	2069.15	1807.00	243.74	4544.00	4471.67
18:00	168.56	2180.13	1932.00	243.83	4256.24	4144.28
19:00	168.66	1936.28	2007.00	243.94	4803.00	4559.78
20:00	168.54	1605.84	2157.00	243.90	4526.21	4581.69
21:00	168.29	1282.62	2109.00	243.76	4052.94	4545.78
22:00	167.92	936.52	1874.00	243.54	3764.00	4253.78
23:00	167.68	965.27	1684.00	243.38	3646.39	4156.89
24:00	167.47	984.66	1527.00	243.18	3534.23	4019.89

表 5.1　柯羅莎颱風翡翠及石門水庫水位流量一覽表(3/3)

96 年 10 月 07 日	翡　翠　水　庫			石　門　水　庫		
	水庫水位（公尺）	進流量（cms）	出流量（cms）	水庫水位（公尺）	進流量（cms）	出流量（cms）
01:00	167.29	719.90	1213.00	243.05	3466.00	3640.89
02:00	167.11	664.38	1189.00	242.83	2858.00	3344.67
03:00	166.95	694.07	1173.00	242.67	2314.00	2958.56
04:00	166.68	404.49	1119.00	242.75	2159.04	1910.04
05:00	166.51	478.67	918.00	242.78	2167.07	1917.59
06:00	166.31	364.69	895.00	242.78	1699.00	1920.00
07:00	166.14	421.37	878.00	242.88	1735.00	1320.00
08:00	165.94	333.22	726.00	242.94	1573.00	1312.78
09:00	165.89	228.82	239.00	242.98	1425.00	1315.70
10:00	165.89	505.56	239.00	243.01	1350.00	1312.00
11:00	165.87	432.90	27.00	243.04	1185.00	1113.78
12:00	165.92	229.61	0.00	243.14	1005.00	803.89
13:00	165.99	245.51	0.00	243.24	1030.00	803.78
14:00	166.05	222.23	0.00	243.31	1008.00	805.89
15:00	166.10	197.70	0.00	243.36	937.00	805.78
16:00	166.15	197.71	0.00	243.39	916.00	809.00
17:00	166.20	197.91	0.00	243.40	820.00	808.00
18:00	166.25	197.83	0.00	243.39	747.00	794.89
19:00	166.29	173.35	0.00	243.37	746.00	805.78
20:00	166.33	173.53	0.00	243.32	722.27	794.03
21:00	166.36	188.65	0.00	243.27	672.77	792.53
22:00	166.40	173.29	0.00	243.23	575.20	694.48
23:00	166.42	173.35	0.00	243.26	669.00	609.78
24:00	166.46	173.36	0.00	243.30	571.06	475.30

表 6.1　柯羅莎颱風員山子分洪隧道分洪量計算表

時　　間	平均堰前水位（公尺）	分洪流量（cms）	分洪量（立方公尺）	時　　間	平均堰前水位（公尺）	分洪流量（cms）	分洪量（立方公尺）
10/6 09:20	62.830	0	-	10/6 14:00	65.430	636	373,200
10/6 09:30	63.060	1	300	10/6 14:10	65.400	622	377,400
10/6 09:40	63.395	26	8,100	10/6 14:20	65.360	604	367,800
10/6 09:50	63.965	125	45,300	10/6 14:30	65.325	588	357,600
10/6 10:00	64.130	165	87,000	10/6 14:40	65.230	546	340,200
10/6 10:10	64.295	210	112,500	10/6 14:50	65.220	542	326,400
10/6 10:20	64.385	236	133,800	10/6 15:00	65.220	542	325,200
10/6 10:30	64.440	253	146,700	10/6 15:10	65.185	527	320,700
10/6 10:40	64.415	245	149,400	10/6 15:20	65.135	506	309,900
10/6 10:50	64.345	224	140,700	10/6 15:30	65.075	481	296,100
10/6 11:00	64.290	208	129,600	10/6 15:40	64.995	449	279,000
10/6 11:10	64.300	211	125,700	10/6 15:50	65.000	451	270,000
10/6 11:20	64.230	192	120,900	10/6 16:00	64.985	445	268,800
10/6 11:30	64.180	178	111,000	10/6 16:10	64.970	439	265,200
10/6 11:40	64.155	172	105,000	10/6 16:20	64.950	431	261,000
10/6 11:50	64.145	169	102,300	10/6 16:30	64.975	441	261,600
10/6 12:00	64.165	174	102,900	10/6 16:40	64.965	437	263,400
10/6 12:10	64.195	182	106,800	10/6 16:50	64.930	424	258,300
10/6 12:20	64.240	194	112,800	10/6 17:00	64.975	441	259,500
10/6 12:30	64.330	220	124,200	10/6 17:10	64.945	429	261,000
10/6 12:40	64.465	261	144,300	10/6 17:20	64.955	433	258,600
10/6 12:50	64.640	318	173,700	10/6 17:30	65.000	451	265,200
10/6 13:00	64.855	395	213,900	10/6 17:40	64.925	422	261,900
10/6 13:10	65.030	463	257,400	10/6 17:50	64.950	431	255,900
10/6 13:20	65.225	544	302,100	10/6 18:00	64.955	433	259,200
10/6 13:30	65.280	568	333,600	10/6 18:10	64.920	420	255,900
10/6 13:40	65.335	592	348,000	10/6 18:20	64.835	388	242,400
10/6 13:50	65.370	608	360,000	10/6 18:30	64.810	378	229,800

時　　間	平均堰前水位（公尺）	分洪流量（cms）	分洪量（立方公尺）	時　　間	平均堰前水位（公尺）	分洪流量（cms）	分洪量（立方公尺）
10/6 18:40	64.760	360	221,400	10/6 23:30	63.775	85	51,600
10/6 18:50	64.710	342	210,600	10/6 23:40	63.770	84	50,700
10/6 19:00	64.660	325	200,100	10/6 23:50	63.750	80	49,200
10/6 19:10	64.615	310	190,500	10/6 24:00	63.745	79	47,700
10/6 19:20	64.590	301	183,300	10/7 00:10	63.685	68	44,100
10/6 19:30	64.450	256	167,100	10/7 00:20	63.675	67	40,500
10/6 19:40	64.435	251	152,100	10/7 00:30	63.650	62	38,700
10/6 19:50	64.355	227	143,400	10/7 00:40	63.625	58	36,000
10/6 20:00	64.325	218	133,500	10/7 00:50	63.595	53	33,300
10/6 20:10	64.275	204	126,600	10/7 01:00	63.575	50	30,900
10/6 20:20	64.260	200	121,200	10/7 01:10	63.540	45	28,500
10/6 20:30	64.190	181	114,300	10/7 01:20	63.510	41	25,800
10/6 20:40	64.185	179	108,000	10/7 01:30	63.495	39	24,000
10/6 20:50	64.140	168	104,100	10/7 01:40	63.465	35	22,200
10/6 21:00	64.110	160	98,400	10/7 01:50	63.445	32	20,100
10/6 21:10	64.055	146	91,800	10/7 02:00	63.425	30	18,600
10/6 21:20	64.030	140	85,800	10/7 02:10	63.405	27	17,100
10/6 21:30	64.000	133	81,900	10/7 02:20	63.395	26	15,900
10/6 21:40	63.985	130	78,900	10/7 02:30	63.370	23	14,700
10/6 21:50	63.920	115	73,500	10/7 02:40	63.350	21	13,200
10/6 22:00	63.920	115	69,000	10/7 02:50	63.340	20	12,300
10/6 22:10	63.890	108	66,900	10/7 03:00	63.325	18	11,400
10/6 22:20	63.865	103	63,300	10/7 03:10	63.315	17	10,500
10/6 22:30	63.850	100	60,900	10/7 03:20	63.305	16	9,900
10/6 22:40	63.830	96	58,800	10/7 03:30	63.295	16	9,600
10/6 22:50	63.815	93	56,700	10/7 03:40	63.270	13	8,700
10/6 23:00	63.810	92	55,500	10/7 03:50	63.250	12	7,500
10/6 23:10	63.790	88	54,000	10/7 04:00	63.245	11	6,900
10/6 23:20	63.785	87	52,500	10/7 04:10	63.225	10	6,300

時　　間	平均堰前水位（公尺）	分洪流量（cms）	分洪量（立方公尺）	時　　間	平均堰前水位（公尺）	分洪流量（cms）	分洪量（立方公尺）
10/7 04:20	63.210	9	5,700	10/7 05:40	63.090	2	1,500
10/7 04:30	63.185	7	4,800	10/7 05:50	63.075	1	900
10/7 04:40	63.185	7	4,200	10/7 06:00	63.065	1	600
10/7 04:50	63.165	6	3,900	10/7 06:10	63.055	1	600
10/7 05:00	63.165	6	3,600	10/7 06:20	63.045	1	600
10/7 05:10	63.130	4	3,000	10/7 06:30	63.045	1	600
10/7 05:20	63.120	3	2,100	10/7 06:40	63.025	0	300
10/7 05:30	63.110	3	1,800	10/7 06:50	63.015	0	-
				合　計			16,133,400

表 7.1　柯羅莎颱風淹水情況調查表

淹水地區	淹水深度（公尺）	淹水面積（公頃）	淹　水　範　圍	淹 水 原 因
臺北縣八里鄉	0.3～0.5	0.38	關渡橋上游龍米路	排水不及，導致積水
臺北縣淡水鎮	0.2～0.3	0.54	竹圍家樂福附近（中正東路）	排水不及，導致積水
臺北市士林區	0.2～0.3	0.21	延平北路 8 段 65 巷～111 巷	排水不及，導致積水
臺北縣新莊市	0.3～0.5	1.65	1.豐年里一帶、建國橋及建福橋下游段、兩岸 2.中港路 701 巷至 725 巷	1. 塔寮坑溪上游雨勢過大，支流潭底溝排水不及，導致積水。 2. 排水不及，導致積水
合　計		2.78		

附 件 1

海上颱風警報

中央氣象局　民國 96 年編號第 15 號颱風警報　第 1 報　10 月 4 日 17 時 30 分發布

颱風強度及命名：中度颱風，國際命名：KROSA，中文譯名：柯羅莎。

中　心　氣　壓：935百帕。

中　心　位　置：4日17時的中心位置在北緯 19.5 度，東經 127.0 度，
即在鵝鑾鼻的東南東方約 690 公里之海面上。

暴　風　半　徑：7級風暴風半徑 250 公里，10級風暴風半徑 100 公里。

預測速度及方向：以每小時15公里速度，向西北進行。

近中心最大風速：每秒 48 公尺(約每小時 173 公里)，相當於 15 級風。

瞬間之最大陣風：每秒 58 公尺(約每小時 209 公里)，相當於 17 級風。

預　測　位　置：5日17時的中心位置在北緯 21.7 度，東經 124.5 度，
即在鵝鑾鼻的東方約 370 公里之海面上。

颱　風　動　態：根據最新氣象資料顯示，第１５號颱風目前中心在鵝鑾鼻東南東方海面，向西北移動，其暴風圈正逐漸向台灣東南方海面接近，對台灣東北部海面、東南部海面及巴士海峽將構成威脅。預計此颱風強度有增強且暴風圈有擴大的趨勢。

警戒區域及事項：台灣東北部海面、台灣東南部海面及巴士海峽航行及作業船隻應嚴加戒備。

注　意　事　項：台灣東半部濱海地區有長浪出現，請避免前往海邊活動。

下次警報預定發布時間 ： 10月4日20時30分。

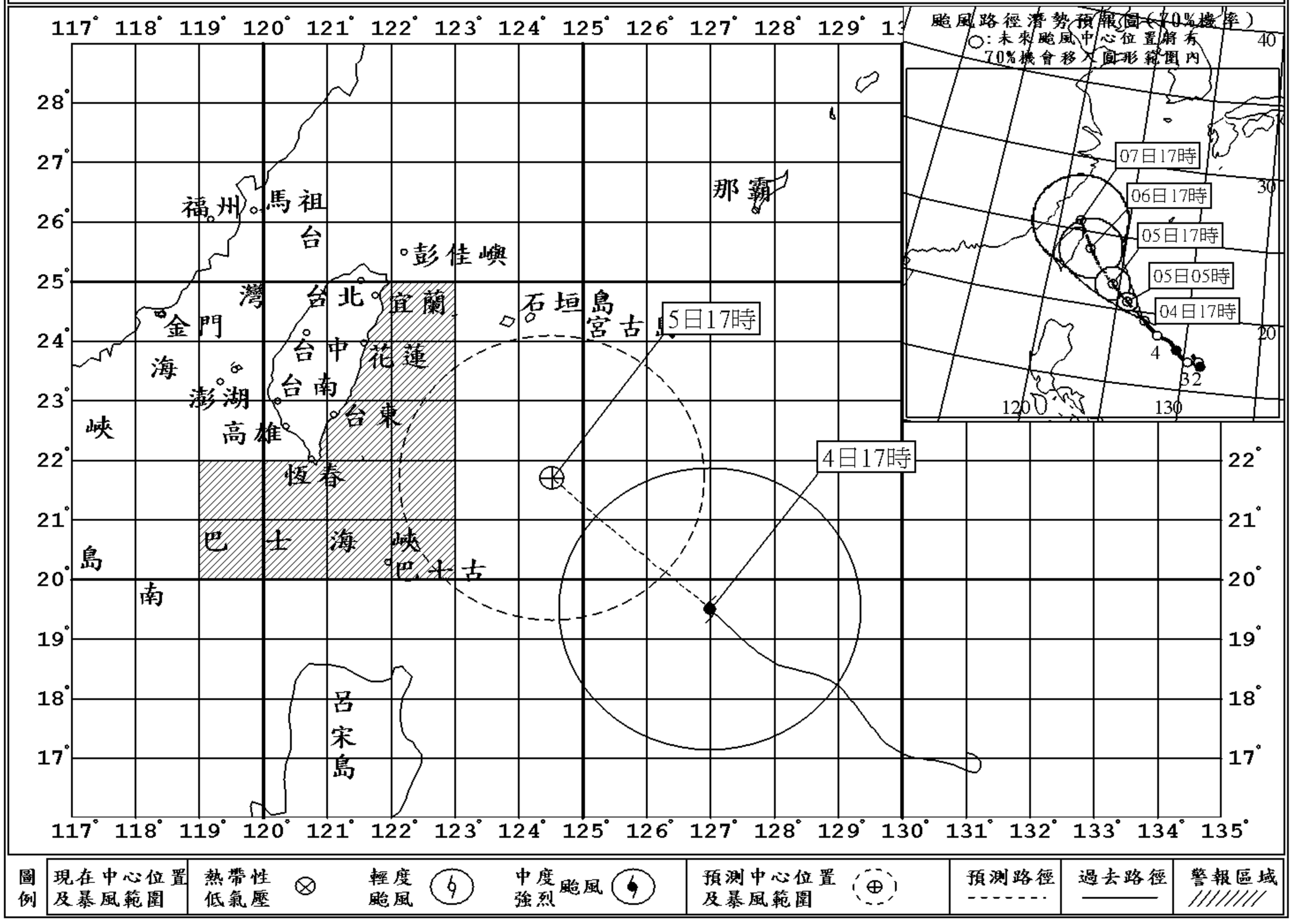

註：最新颱風動態，請隨時收聽166、167氣象電話。

海上颱風警報

中央氣象局　民國 96 年編號第 15 號颱風警報　第 2 報　10 月 4 日 20 時 30 分發布

颱風強度及命名：強烈颱風，國際命名：KROSA，中文譯名：柯羅莎。

中　心　氣　壓：925百帕。

中　心　位　置：4日20時的中心位置在北緯 19.9 度，東經 126.7 度，
即在鵝鑾鼻的東南東方約 640 公里之海面上。

暴　風　半　徑：7級風暴風半徑 300 公里，10級風暴風半徑 120 公里。

預測速度及方向：以每小時15公里速度，向西北進行。

近中心最大風速：每秒 51 公尺(約每小時 184 公里)，相當於 16 級風。

瞬間之最大陣風：每秒 63 公尺(約每小時 227 公里)，相當於 17 級風以上。

預　測　位　置：5日20時的中心位置在北緯 22.1 度，東經 124.4 度，
即在鵝鑾鼻的東方約 360 公里之海面上。

颱　風　動　態：根據最新氣象資料顯示，第１５號颱風已增強為強烈颱風，暴風圈亦擴大；目前其中心在鵝鑾鼻東南東方海面，向西北移動，暴風圈正逐漸向台灣東南方海面接近，對台灣東北部海面、東南部海面及巴士海峽已構成威脅。

警戒區域及事項：台灣東北部海面、台灣東南部海面及巴士海峽航行及作業船隻應嚴加戒備。

注　意　事　項：１、台灣東半部濱海地區有長浪出現，請避免前往海邊活動。
２、台灣沿海地區有較強陣風，請注意。

下次警報預定發布時間 ： 10月4日23時30分。

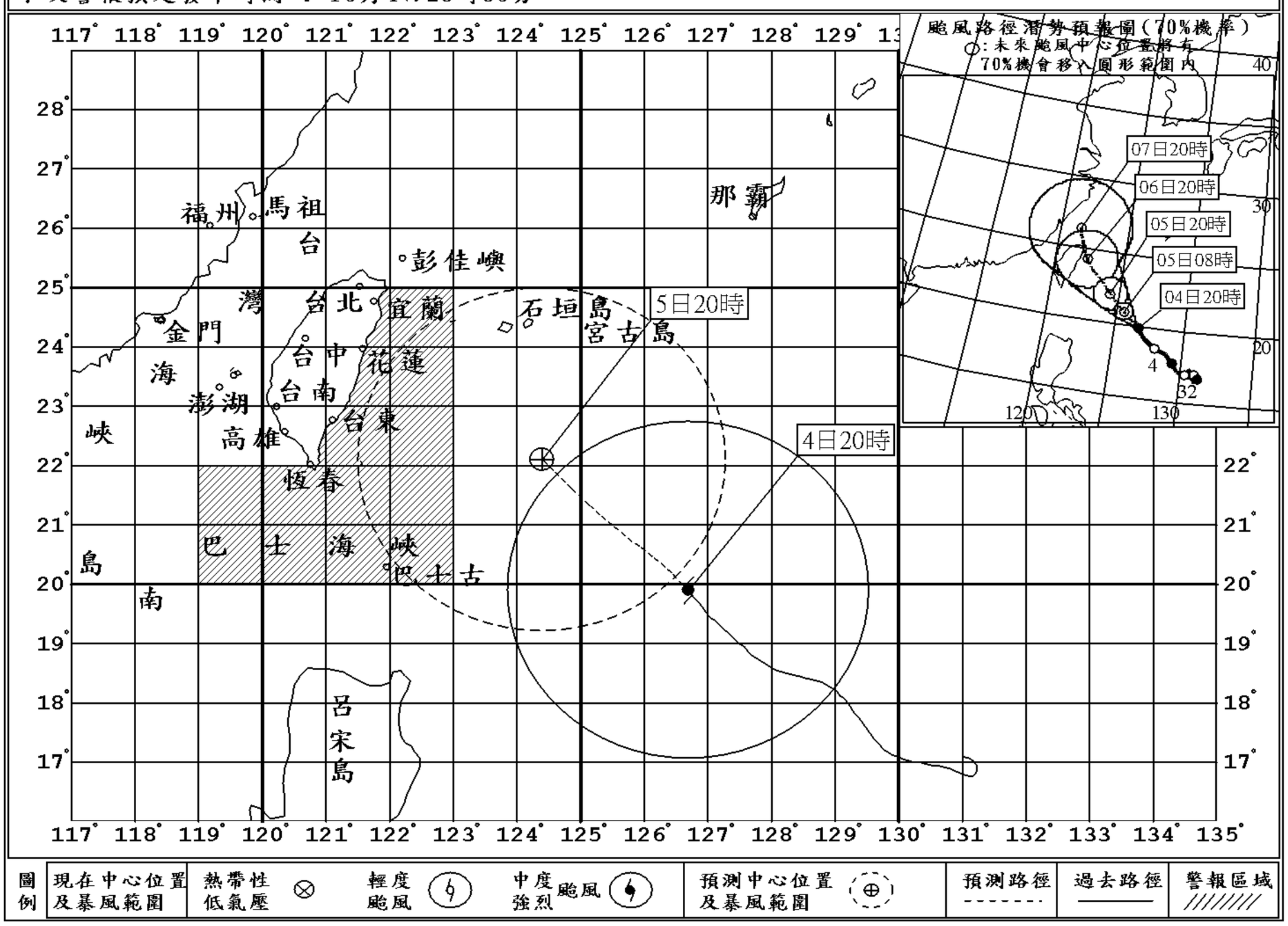

註：最新颱風動態，請隨時收聽166、167氣象電話。

海上颱風警報

中央氣象局　民國 96 年編號第 15 號颱風警報　第 3 報　10 月 4 日 23 時 30 分發布

颱風強度及命名：強烈颱風，國際命名：KROSA，中文譯名：柯羅莎。

中　心　氣　壓：925百帕。

中　心　位　置：4日23時的中心位置在北緯 20.1 度，東經 126.2 度，
即在鵝鑾鼻的東南東方約 580 公里之海面上。

暴　風　半　徑：7級風暴風半徑 300 公里，10級風暴風半徑 120 公里。

預測速度及方向：以每小時14公里速度，向西北進行。

近中心最大風速：每秒 51 公尺(約每小時 184 公里)，相當於 16 級風。

瞬間之最大陣風：每秒 63 公尺(約每小時 227 公里)，相當於 17 級風以上。

預　測　位　置：5日23時的中心位置在北緯 22.4 度，東經 124.0 度，
即在鵝鑾鼻的東方約 320 公里之海面上。

颱　風　動　態：根據最新氣象資料顯示，第１５號颱風中心目前在鵝鑾鼻東南東方海面，向西北移動，暴風圈正逐漸向台灣東南方海面接近，對台灣東北部海面、東南部海面及巴士海峽已構成威脅。

警戒區域及事項：台灣東北部海面、台灣東南部海面及巴士海峽航行及作業船隻應嚴加戒備。

注　意　事　項：１、台灣東半部濱海地區有長浪出現，請避免前往海邊活動。
２、台灣沿海地區有較強陣風，請注意。

下次警報預定發布時間 ： 10月5日2時30分。

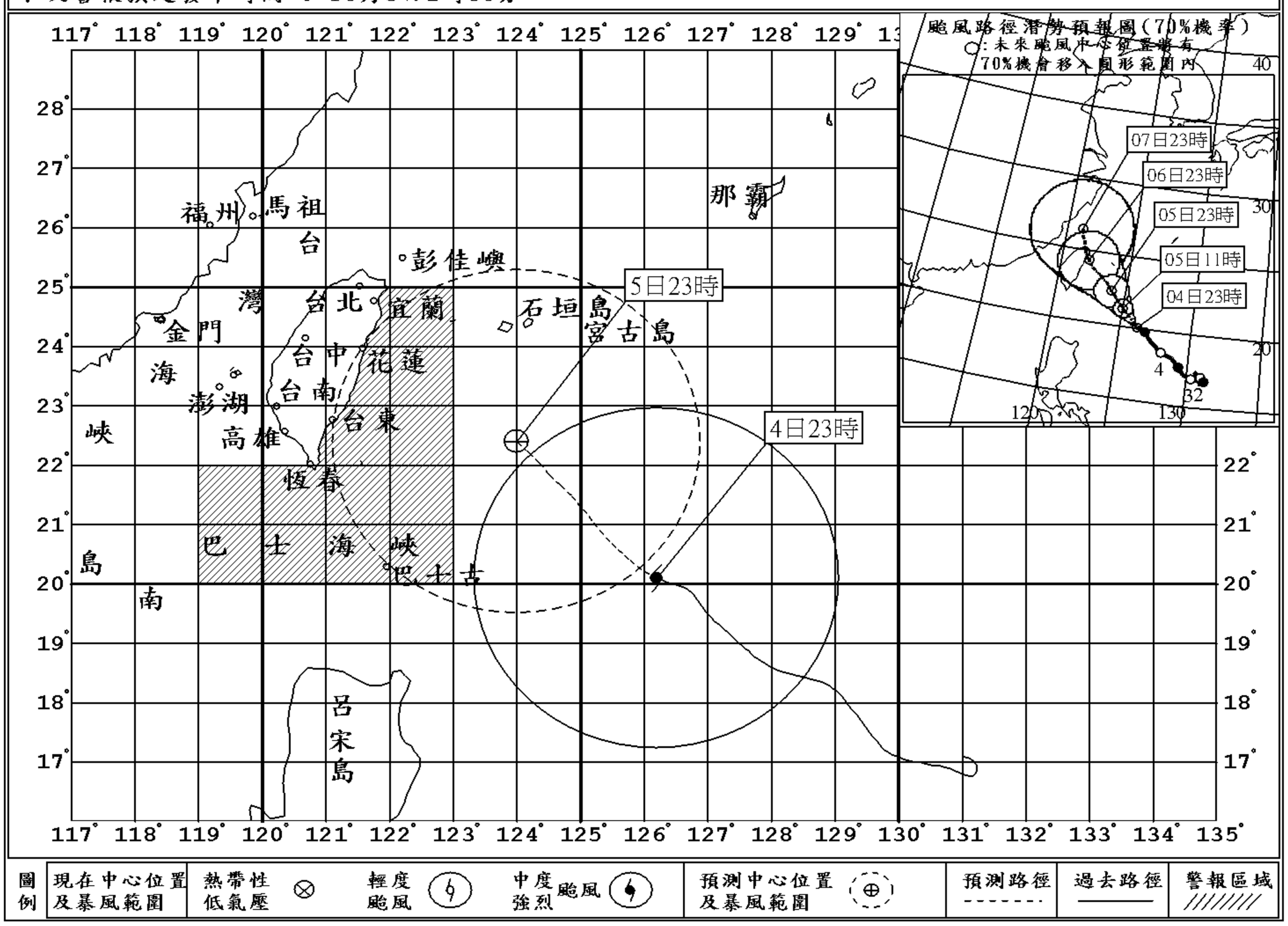

註：最新颱風動態，請隨時收聽166、167氣象電話。

海上颱風警報

中央氣象局　民國 96 年編號第 15 號颱風警報　第 4 報　　10 月 5 日 2 時 30 分發布

颱風強度及命名：強烈颱風，國際命名：KROSA，中文譯名：柯羅莎。

中　心　氣　壓：925百帕。

中　心　位　置：5日2時的中心位置在北緯 20.2 度，東經 125.8 度，
即在鵝鑾鼻的東南東方約 540 公里之海面上。

暴　風　半　徑：7級風暴風半徑 300 公里，10級風暴風半徑 120 公里。

預測速度及方向：以每小時14公里速度，向西北進行。

近中心最大風速：每秒 51 公尺(約每小時 184 公里)，相當於 16 級風。

瞬間之最大陣風：每秒 63 公尺(約每小時 227 公里)，相當於 17 級風以上。

預　測　位　置：6日2時的中心位置在北緯 22.5 度，東經 123.7 度，
即在鵝鑾鼻的東北東方約 290 公里之海面上。

颱　風　動　態：根據最新氣象資料顯示，第１５號颱風中心目前在鵝鑾鼻東南東方海面，向西北移動，暴風圈正逐漸向台灣東南方海面接近，對台灣東北部海面、東南部海面、巴士海峽及北部海面已構成威脅。

警戒區域及事項：台灣東北部海面、台灣東南部海面、巴士海峽及台灣北部海面航行及作業船隻應嚴加戒備。

注　意　事　項：１、台灣東半部濱海地區有長浪出現，請避免前往海邊活動。
２、台灣沿海地區有較強陣風，請注意。
３、若此颱風路徑無特殊變化，本局於今（５）日５時３０分將先針對花蓮、台東及恆春半島發布陸上颱風警報。

下次警報預定發布時間 ： 10月5日5時30分。

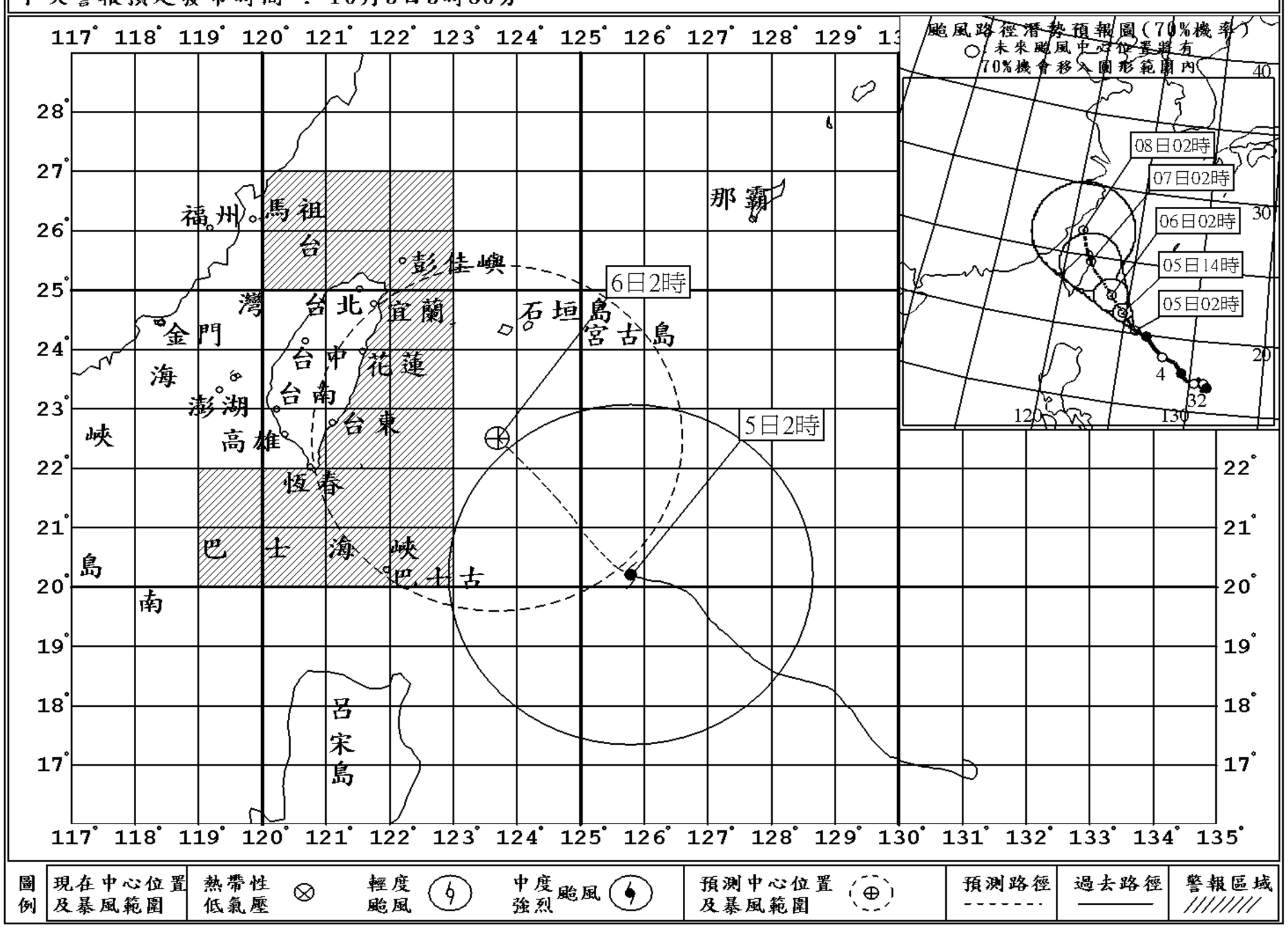

註：最新颱風動態，請隨時收聽166、167氣象電話。

海上陸上颱風警報

中央氣象局　民國 96 年編號第 15 號颱風警報　第 5 報　　10 月 5 日 5 時 30 分發布

颱風強度及命名：強烈颱風，國際命名：KROSA，中文譯名：柯羅莎。

中　心　氣　壓：925百帕。

中　心　位　置：5日5時的中心位置在北緯 20.4 度，東經 125.5 度，
即在鵝鑾鼻的東南東方約 500 公里之海面上。

暴　風　半　徑：7級風暴風半徑 300 公里，10級風暴風半徑 120 公里。

預測速度及方向：以每小時14公里速度，向西北進行。

近中心最大風速：每秒 51 公尺(約每小時 184 公里)，相當於 16 級風。

瞬間之最大陣風：每秒 63 公尺(約每小時 227 公里)，相當於 17 級風以上。

預　測　位　置：6日5時的中心位置在北緯 22.7 度，東經 123.4 度，
即在宜蘭的東南方約 280 公里之海面上。

颱　風　動　態：根據最新氣象資料顯示，第１５號颱風中心目前在鵝鑾鼻東南東方海面，向西北移動，暴風圈已逐漸進入台灣東南部海面，對台灣東半部陸地構成威脅。

警戒區域及事項：陸上：宜蘭、花蓮、台東、綠島、蘭嶼及恆春半島應嚴加戒備並防強風豪雨。
海上：台灣東北部海面、台灣東南部海面、巴士海峽及台灣北部海面航行及作業船隻應嚴加戒備。

注　意　事　項：１、台灣東半部濱海地區有長浪出現，請避免前往海邊活動。
２、台灣沿海地區有較強陣風，請注意。
３、室外懸掛物、招牌、圍籬及鷹架等應加強固牢，陽台之盆景等應妥善放置，排水溝渠應加強清理。民眾應避免進入山區及河川活動。

下次警報預定發布時間 ： 10月5日8時30分。

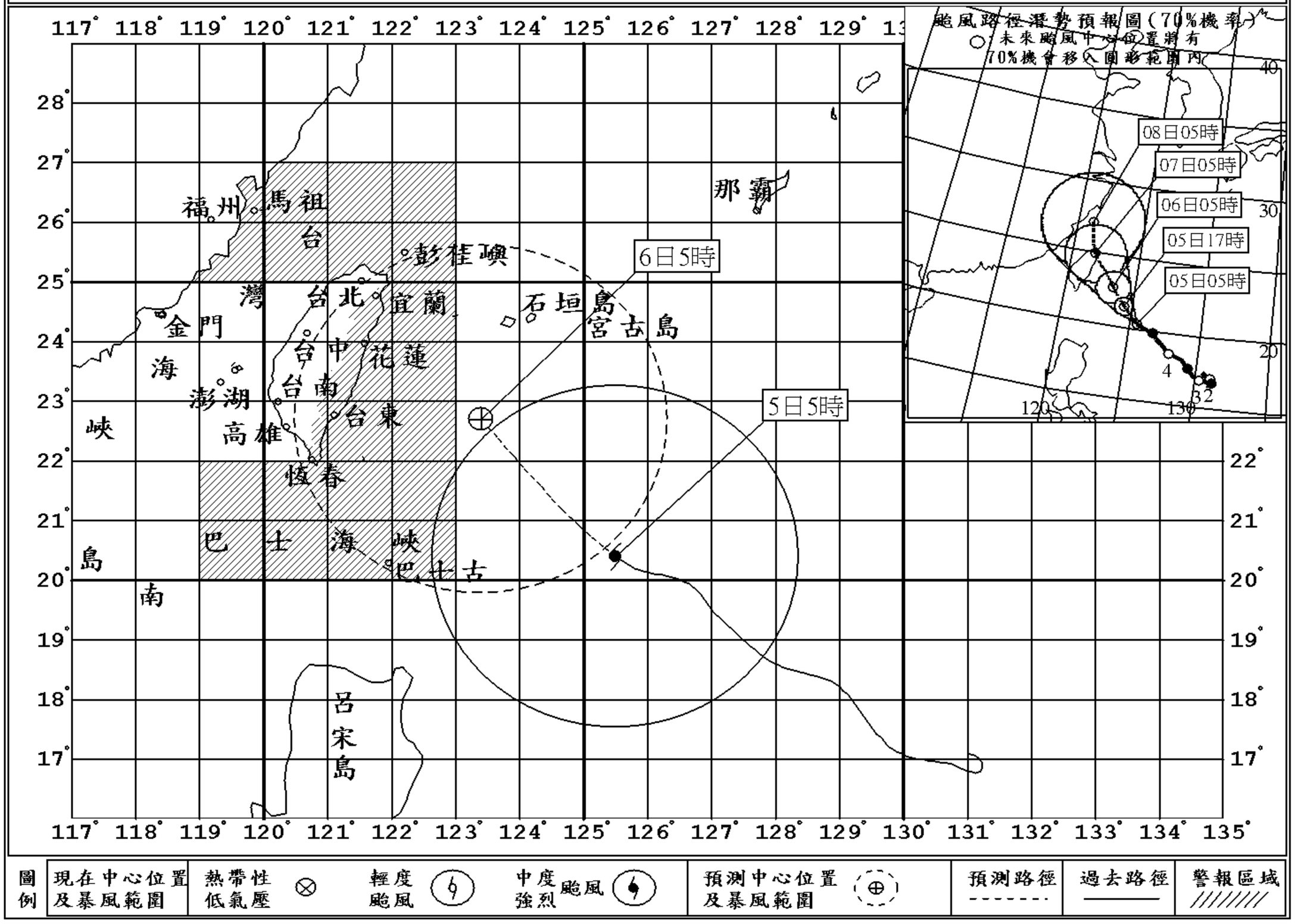

註：最新颱風動態，請隨時收聽166、167氣象電話。

海上陸上颱風警報

中央氣象局　民國 96 年編號第 15 號颱風警報　第 5-1 報　10 月 5 日 6 時 15 分發布

颱風強度及命名：強烈颱風，國際命名：KROSA，中文譯名：柯羅莎。

中　心　氣　壓：925百帕。

中　心　位　置：5日6時的中心位置在北緯 20.4 度，東經 125.4 度，
即在鵝鑾鼻的東南東方約 490 公里之海面上。

暴　風　半　徑：7級風暴風半徑 300 公里，10級風暴風半徑 120 公里。

預測速度及方向：以每小時14公里速度，向西北進行。

近中心最大風速：每秒 51 公尺(約每小時 184 公里)，相當於 16 級風。

瞬間之最大陣風：每秒 63 公尺(約每小時 227 公里)，相當於 17 級風以上。

預　測　位　置：6日5時的中心位置在北緯 22.7 度，東經 123.4 度，
即在宜蘭的東南方約 280 公里之海面上。

颱　風　動　態：根據最新氣象資料顯示，第１５號颱風中心目前在鵝鑾鼻東南東方海面，向西北移動，暴風圈已逐漸進入台灣東南部海面，對台灣東半部陸地構成威脅。

警戒區域及事項：陸上：宜蘭、花蓮、台東、綠島、蘭嶼及恆春半島應嚴加戒備並防強風豪雨。
海上：台灣東北部海面、台灣東南部海面、巴士海峽及台灣北部海面航行及作業船隻應嚴加戒備。

注　意　事　項：１、台灣東半部濱海地區有長浪出現，請避免前往海邊活動。
２、台灣沿海地區有較強陣風，請注意。
３、室外懸掛物、招牌、圍籬及鷹架等應加強固牢，陽台之盆景等應妥善放置，排水溝渠應加強清理。民眾應避免進入山區及河川活動。

下次警報預定發布時間 ： 10月5日8時30分。

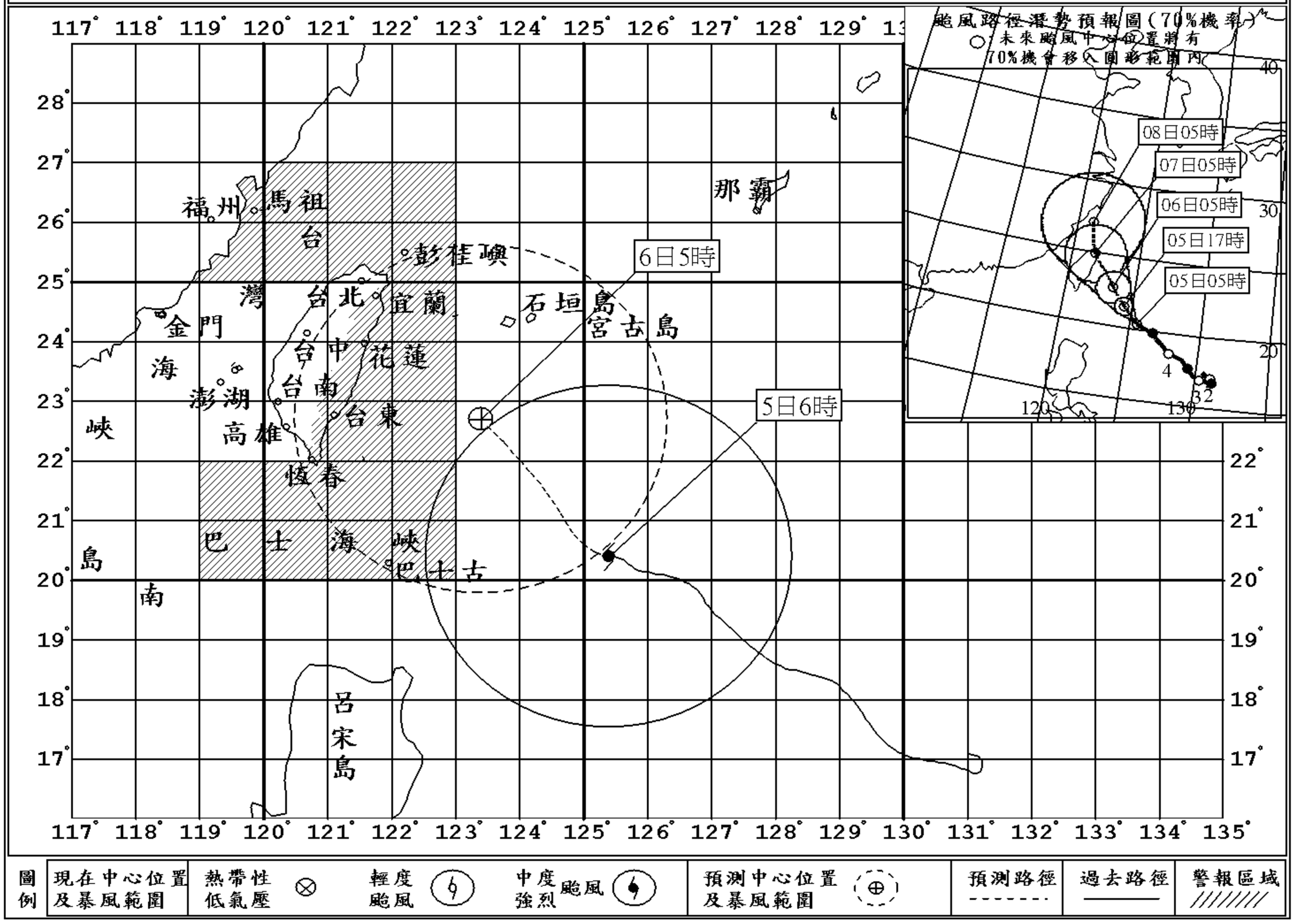

註：最新颱風動態，請隨時收聽166、167氣象電話。

海上陸上颱風警報

中央氣象局　民國 96 年編號第 15 號颱風警報　第 5-2 報　10 月 5 日 7 時 15 分發布

颱風強度及命名：強烈颱風，國際命名：KROSA，中文譯名：柯羅莎。

中　心　氣　壓：925百帕。

中　心　位　置：5日7時的中心位置在北緯 20.4 度，東經 125.3 度，
即在鵝鑾鼻的東南東方約 490 公里之海面上。

暴　風　半　徑：7級風暴風半徑 300 公里，10級風暴風半徑 120 公里。

預測速度及方向：以每小時14公里速度，向西北進行。

近中心最大風速：每秒 51 公尺(約每小時 184 公里)，相當於 16 級風。

瞬間之最大陣風：每秒 63 公尺(約每小時 227 公里)，相當於 17 級風以上。

預　測　位　置：6日5時的中心位置在北緯 22.7 度，東經 123.4 度，
即在宜蘭的東南方約 280 公里之海面上。

颱　風　動　態：根據最新氣象資料顯示，第１５號颱風中心目前在鵝鑾鼻東南東方海面，向西北移動，暴風圈已逐漸進入台灣東南部海面，對台灣東半部陸地構成威脅。

警戒區域及事項：陸上：宜蘭、花蓮、台東、綠島、蘭嶼及恆春半島應嚴加戒備並防強風豪雨。
海上：台灣東北部海面、台灣東南部海面、巴士海峽及台灣北部海面航行及作業船隻應嚴加戒備。

注　意　事　項：１、台灣東半部濱海地區有長浪出現，請避免前往海邊活動。
２、台灣沿海地區有較強陣風，請注意。
３、室外懸掛物、招牌、圍籬及鷹架等應加強固牢，陽台之盆景等應妥善放置，排水溝渠應加強清理。民眾應避免進入山區及河川活動。

下次警報預定發布時間 ： 10月5日8時30分。

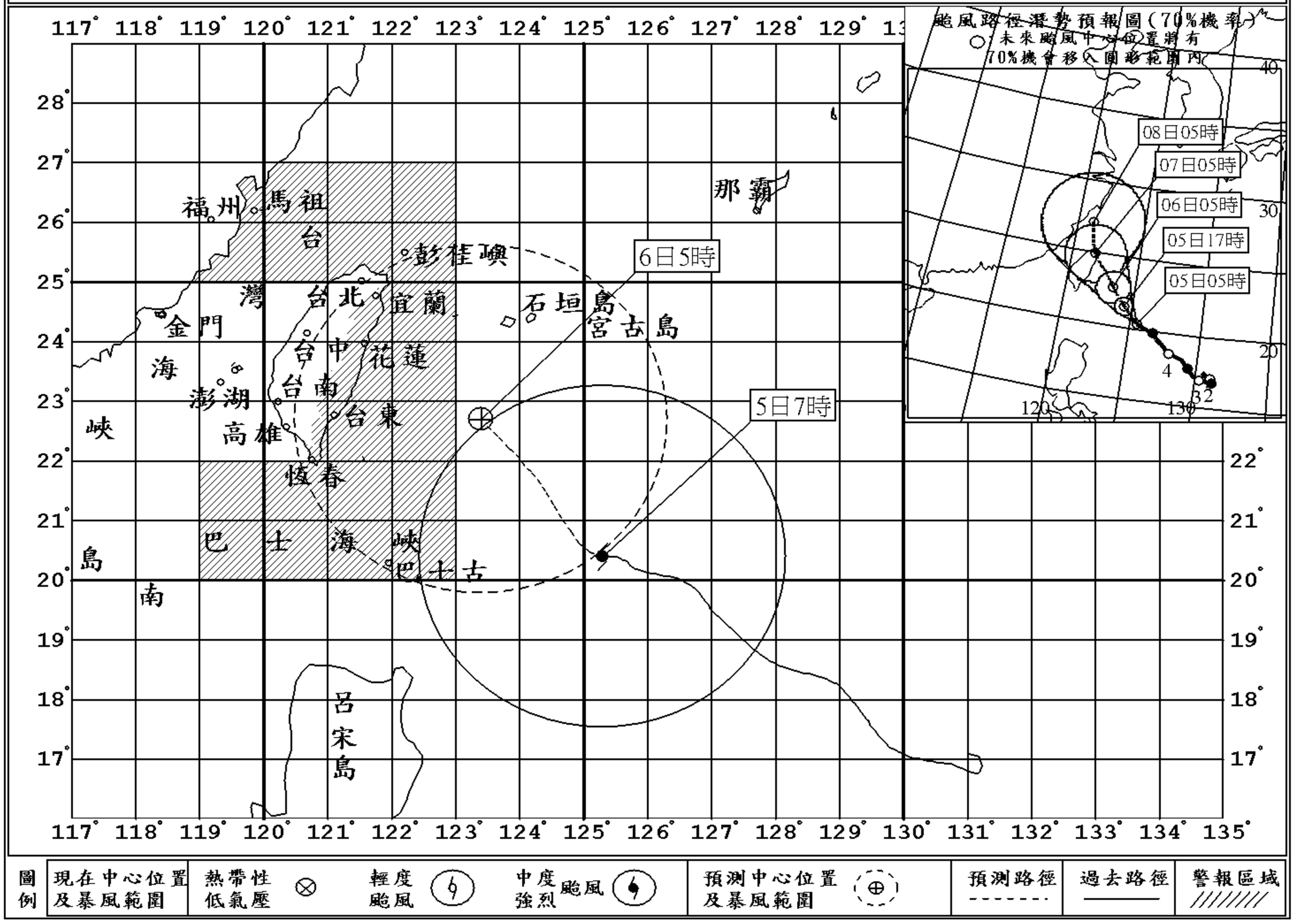

圖例	現在中心位置及暴風範圍	熱帶性低氣壓	輕度颱風	中度強烈颱風	預測中心位置及暴風範圍	預測路徑	過去路徑	警報區域

註：最新颱風動態，請隨時收聽166、167氣象電話。

海上陸上颱風警報

中央氣象局　民國 96 年編號第 15 號颱風警報　第 6 報　　10 月 5 日 8 時 30 分發布

颱風強度及命名：強烈颱風，國際命名：KROSA，中文譯名：柯羅莎。

中　心　氣　壓：925百帕。

中　心　位　置：5日8時的中心位置在北緯 20.4 度，東經 125.2 度，
即在鵝鑾鼻的東南東方約 470 公里之海面上。

暴　風　半　徑：7級風暴風半徑 300 公里，10級風暴風半徑 120 公里。

預測速度及方向：以每小時14公里速度，向西北進行。

近中心最大風速：每秒 51 公尺(約每小時 184 公里)，相當於 16 級風。

瞬間之最大陣風：每秒 63 公尺(約每小時 227 公里)，相當於 17 級風以上。

預　測　位　置：6日8時的中心位置在北緯 22.7 度，東經 123.1 度，
即在宜蘭的南南東方約 270 公里之海面上。

颱　風　動　態：根據最新氣象資料顯示，第１５號颱風中心目前在鵝鑾鼻東南東方海面，向西北移動，暴風圈已逐漸進入台灣東南部海面，對台灣東半部及北部陸地構成威脅。

警戒區域及事項：陸上：宜蘭、花蓮、台東、綠島、蘭嶼、基隆、台北、桃園、新竹及恆春半島應嚴加戒備並防強風豪雨。

海上：台灣東北部海面、台灣東南部海面、巴士海峽、台灣北部海面及台灣海峽航行及作業船隻應嚴加戒備。

注　意　事　項：１、台灣東半部濱海地區有長浪出現，請避免前往海邊活動。

２、台灣沿海地區有較強陣風，請注意。

３、室外懸掛物、招牌、圍籬及鷹架等應加強固牢，陽台之盆景等應妥善放置，排水溝渠應加強清理。民眾應避免進入山區及河川活動，山坡地區應嚴防坍方、落石、土石流及山洪暴發，沿海低窪地區應防淹水。

下次警報預定發布時間 ： 10月5日11時30分。

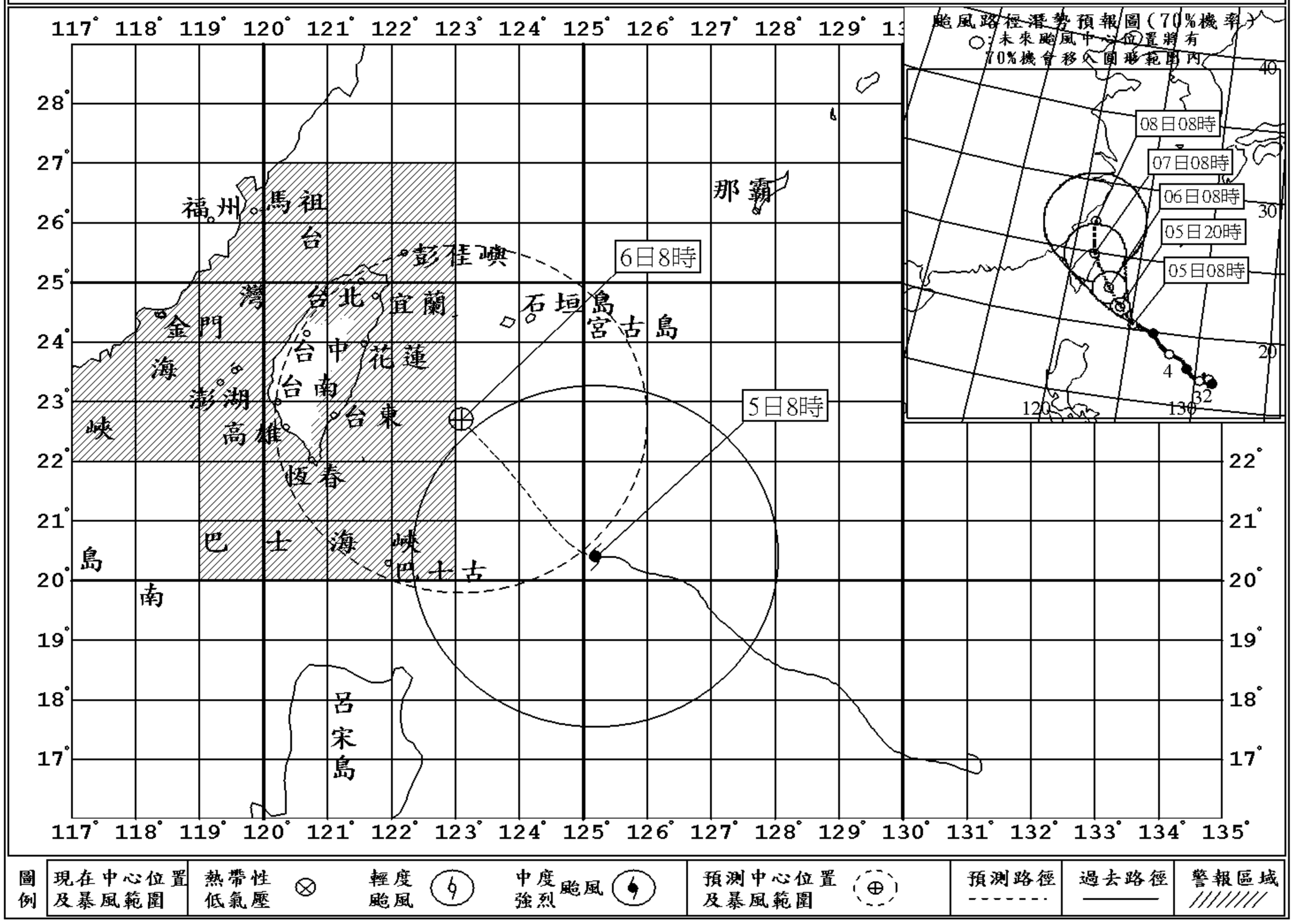

註：最新颱風動態，請隨時收聽166、167氣象電話。

海上陸上颱風警報

中央氣象局　民國 96 年編號第 15 號颱風警報　第 6-1 報　10 月 5 日 9 時 15 分發布

颱風強度及命名：強烈颱風，國際命名：KROSA，中文譯名：柯羅莎。

中　心　氣　壓：925百帕。

中　心　位　置：5日9時的中心位置在北緯 20.5 度，東經 125.2 度，
即在鵝鑾鼻的東南東方約 470 公里之海面上。

暴　風　半　徑：7級風暴風半徑 300 公里，10級風暴風半徑 120 公里。

預測速度及方向：以每小時14公里速度，向西北進行。

近中心最大風速：每秒 51 公尺(約每小時 184 公里)，相當於 16 級風。

瞬間之最大陣風：每秒 63 公尺(約每小時 227 公里)，相當於 17 級風以上。

預　測　位　置：6日8時的中心位置在北緯 22.7 度，東經 123.1 度，
即在宜蘭的南南東方約 270 公里之海面上。

颱　風　動　態：根據最新氣象資料顯示，第１５號颱風中心目前在鵝鑾鼻東南東方海面，向西北移動，暴風圈已逐漸進入台灣東南部海面，對台灣東半部及北部陸地構成威脅。

警戒區域及事項：陸上：宜蘭、花蓮、台東、綠島、蘭嶼、基隆、台北、桃園、新竹及恆春半島應嚴加戒備並防強風豪雨。

海上：台灣東北部海面、台灣東南部海面、巴士海峽、台灣北部海面及台灣海峽航行及作業船隻應嚴加戒備。

注　意　事　項：１、台灣東半部濱海地區有長浪出現，請避免前往海邊活動。

２、台灣沿海地區有較強陣風，請注意。

３、室外懸掛物、招牌、圍籬及鷹架等應加強固牢，陽台之盆景等應妥善放置，排水溝渠應加強清理。民眾應避免進入山區及河川活動，山坡地區應嚴防坍方、落石、土石流及山洪暴發，沿海低窪地區應防淹水。

下次警報預定發布時間 ： 10月5日11時30分。

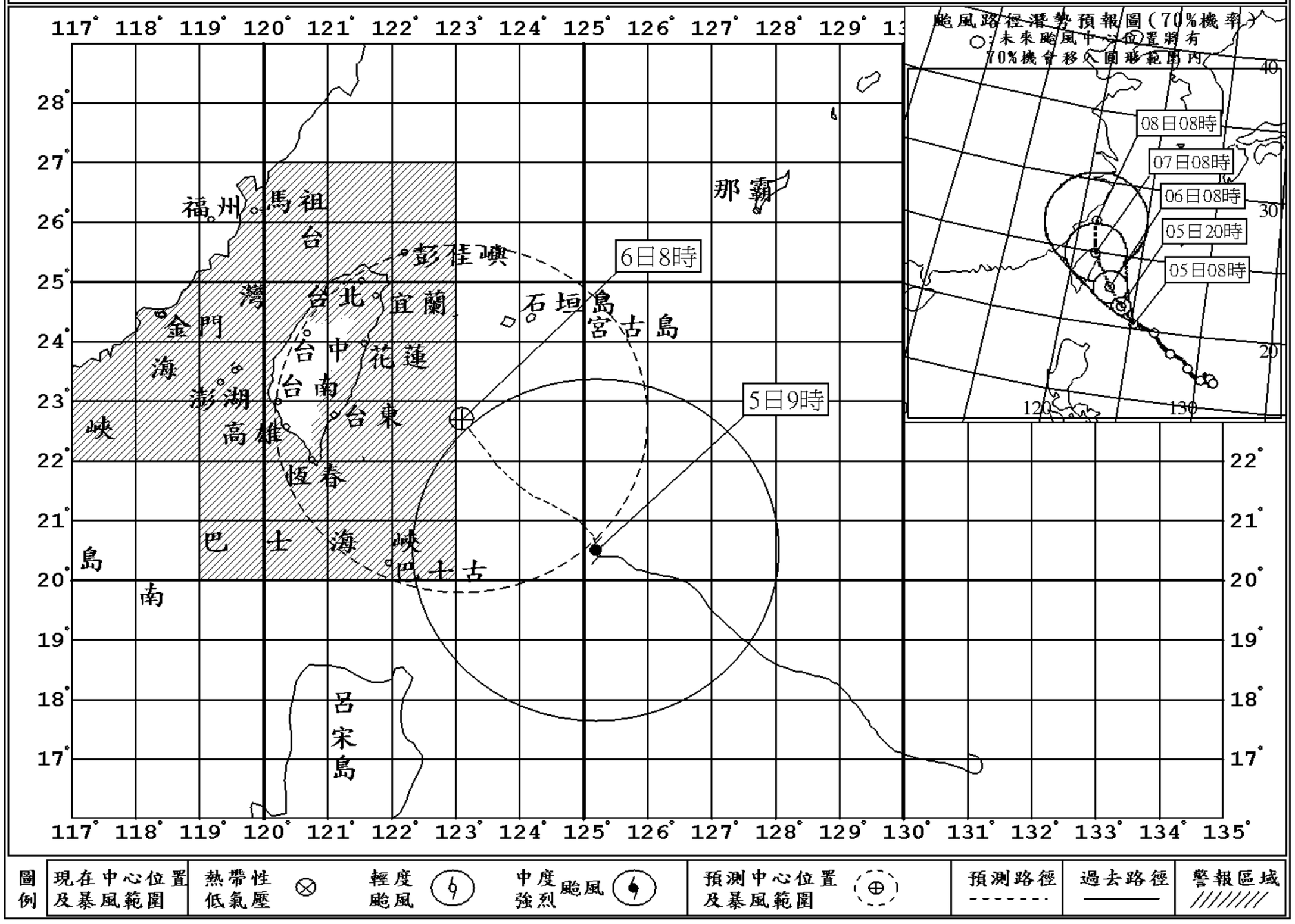

註：最新颱風動態，請隨時收聽166、167氣象電話。

海上陸上颱風警報

中央氣象局　民國 96 年編號第 15 號颱風警報　第 6-2 報　10 月 5 日 10 時 15 分發布

颱風強度及命名：強烈颱風，國際命名：KROSA，中文譯名：柯羅莎。

中　心　氣　壓：925百帕。

中　心　位　置：5日10時的中心位置在北緯 20.5 度，東經 125.2 度，
即在鵝鑾鼻的東南東方約 470 公里之海面上。

暴　風　半　徑：7級風暴風半徑 300 公里，10級風暴風半徑 120 公里。

預測速度及方向：以每小時14公里速度，向西北進行。

近中心最大風速：每秒 51 公尺(約每小時 184 公里)，相當於 16 級風。

瞬間之最大陣風：每秒 63 公尺(約每小時 227 公里)，相當於 17 級風以上。

預　測　位　置：6日8時的中心位置在北緯 22.7 度，東經 123.1 度，
即在宜蘭的南南東方約 270 公里之海面上。

颱　風　動　態：根據最新氣象資料顯示，第１５號颱風中心目前在鵝鑾鼻東南東方海面，向西北移動，暴風圈已逐漸進入台灣東南部海面，對台灣東半部及北部陸地構成威脅。

警戒區域及事項：陸上：宜蘭、花蓮、台東、綠島、蘭嶼、基隆、台北、桃園、新竹及恆春半島應嚴加戒備並防強風豪雨。

海上：台灣東北部海面、台灣東南部海面、巴士海峽、台灣北部海面及台灣海峽航行及作業船隻應嚴加戒備。

注　意　事　項：１、台灣東半部濱海地區有長浪出現，請避免前往海邊活動。

２、台灣沿海地區有較強陣風，請注意。

３、室外懸掛物、招牌、圍籬及鷹架等應加強固牢，陽台之盆景等應妥善放置，排水溝渠應加強清理。民眾應避免進入山區及河川活動，山坡地區應嚴防坍方、落石、土石流及山洪暴發，沿海低窪地區應防淹水。

下次警報預定發布時間 ： 10月5日11時30分。

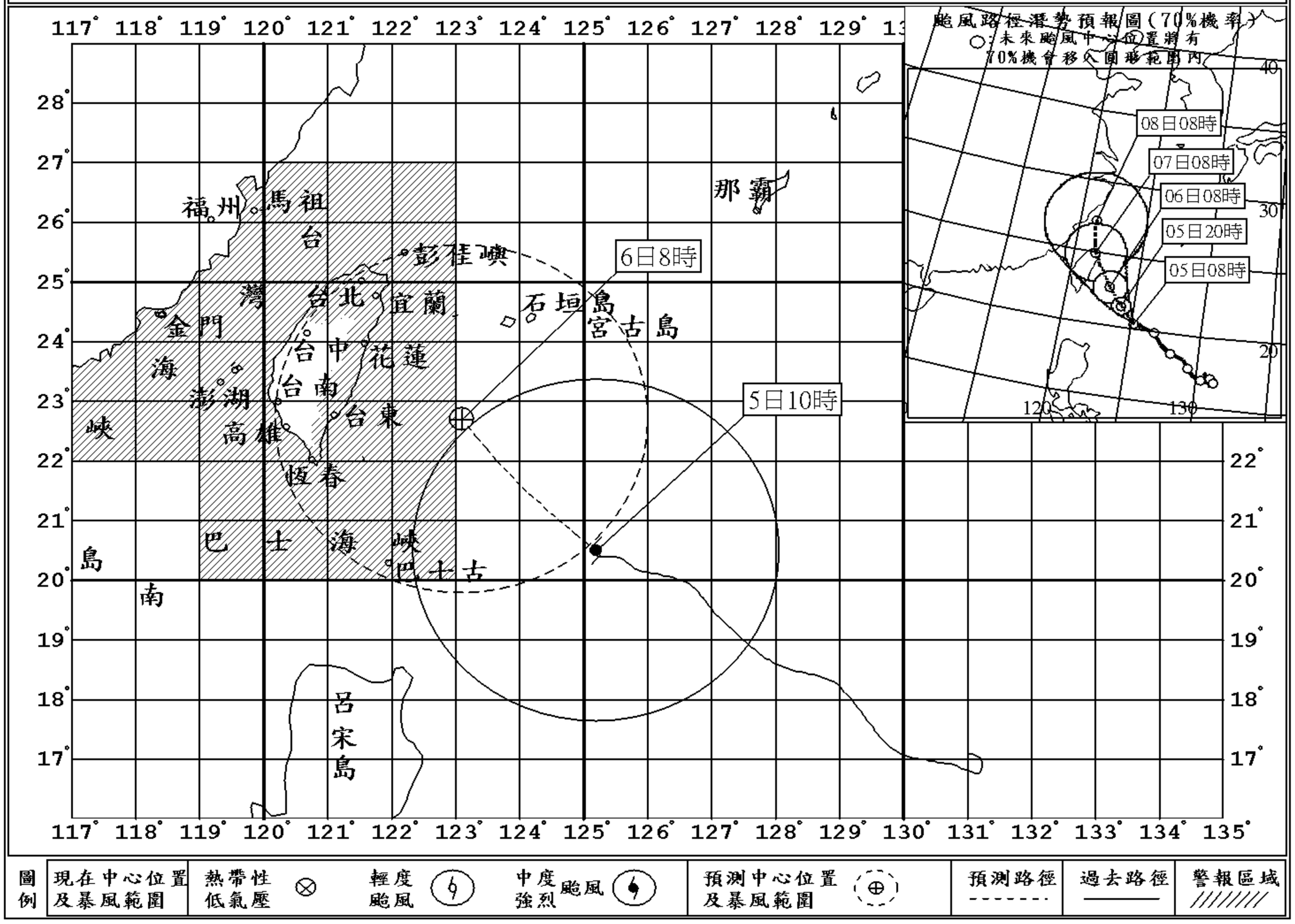

註：最新颱風動態，請隨時收聽166、167氣象電話。

海上陸上颱風警報

中央氣象局　民國 96 年編號第 15 號颱風警報　第 7 報　10 月 5 日 11 時 30 分發布

颱風強度及命名：強烈颱風，國際命名：KROSA，中文譯名：柯羅莎。

中　心　氣　壓：925百帕。

中　心　位　置：5日11時的中心位置在北緯 20.7 度，東經 125.1 度，
即在鵝鑾鼻的東南東方約 450 公里之海面上。

暴　風　半　徑：7級風暴風半徑 300 公里，10級風暴風半徑 120 公里。

預測速度及方向：以每小時14公里速度，向西北進行。

近中心最大風速：每秒 51 公尺(約每小時 184 公里)，相當於 16 級風。

瞬間之最大陣風：每秒 63 公尺(約每小時 227 公里)，相當於 17 級風以上。

預　測　位　置：6日11時的中心位置在北緯 23.0 度，東經 123.0 度，
即在宜蘭的東南方約 230 公里之海面上。

颱　風　動　態：根據最新氣象資料顯示，第１５號颱風中心目前在鵝鑾鼻東南東方海面，向西北移動，暴風圈已逐漸進入台灣東南部海面，對台灣東半部及北部陸地構成威脅。

警戒區域及事項：陸上：宜蘭、花蓮、台東、綠島、蘭嶼、基隆、台北、桃園、新竹、苗栗及恆春半島應嚴加戒備並防強風豪雨。

海上：台灣東北部海面、台灣東南部海面、巴士海峽、台灣北部海面及台灣海峽航行及作業船隻應嚴加戒備。

注　意　事　項：１、台灣東半部濱海地區有長浪出現，請避免前往海邊活動。

２、台灣沿海地區有較強陣風，請注意。

３、室外懸掛物、招牌、圍籬及鷹架等應加強固牢，陽台之盆景等應妥善放置，排水溝渠應加強清理。民眾應避免進入山區及河川活動，山坡地區應嚴防坍方、落石、土石流及山洪暴發，沿海低窪地區應防淹水。

下次警報預定發布時間 ： 10月5日14時30分。

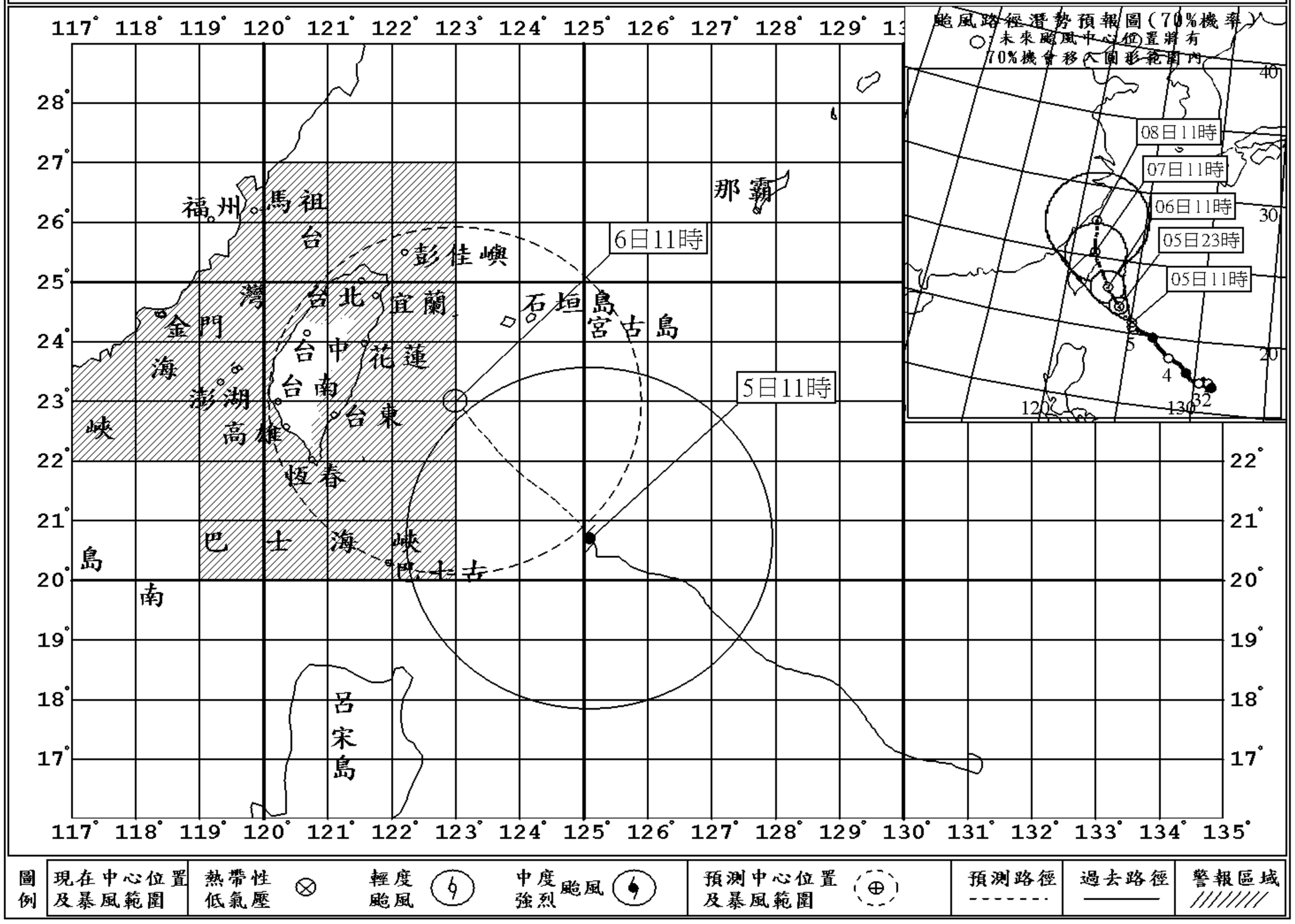

註：最新颱風動態，請隨時收聽166、167氣象電話。

海上陸上颱風警報

中央氣象局　民國 96 年編號第 15 號颱風警報　第 7-1 報　10 月 5 日 12 時 15 分發布

颱風強度及命名：強烈颱風，國際命名：KROSA，中文譯名：柯羅莎。

中　心　氣　壓：925百帕。

中　心　位　置：5日12時的中心位置在北緯 20.7 度，東經 125.0 度，
即在鵝鑾鼻的東南東方約 440 公里之海面上。

暴　風　半　徑：7級風暴風半徑 300 公里，10級風暴風半徑 120 公里。

預測速度及方向：以每小時14公里速度，向西北進行。

近中心最大風速：每秒 51 公尺(約每小時 184 公里)，相當於 16 級風。

瞬間之最大陣風：每秒 63 公尺(約每小時 227 公里)，相當於 17 級風以上。

預　測　位　置：6日11時的中心位置在北緯 23.0 度，東經 123.0 度，
即在宜蘭的東南方約 230 公里之海面上。

颱　風　動　態：根據最新氣象資料顯示，第１５號颱風中心目前在鵝鑾鼻東南東方海面，向西北移動，暴風圈已逐漸進入台灣東南部海面，對台灣東半部及北部陸地構成威脅。

警戒區域及事項：陸上：宜蘭、花蓮、台東、綠島、蘭嶼、基隆、台北、桃園、新竹、苗栗及恆春半島應嚴加戒備並防強風豪雨。

海上：台灣東北部海面、台灣東南部海面、巴士海峽、台灣北部海面及台灣海峽航行及作業船隻應嚴加戒備。

注　意　事　項：１、台灣東半部濱海地區有長浪出現，請避免前往海邊活動。

２、台灣沿海地區有較強陣風，請注意。

３、室外懸掛物、招牌、圍籬及鷹架等應加強固牢，陽台之盆景等應妥善放置，排水溝渠應加強清理。民眾應避免進入山區及河川活動，山坡地區應嚴防坍方、落石、土石流及山洪暴發，沿海低窪地區應防淹水。

下次警報預定發布時間 ： 10月5日14時30分。

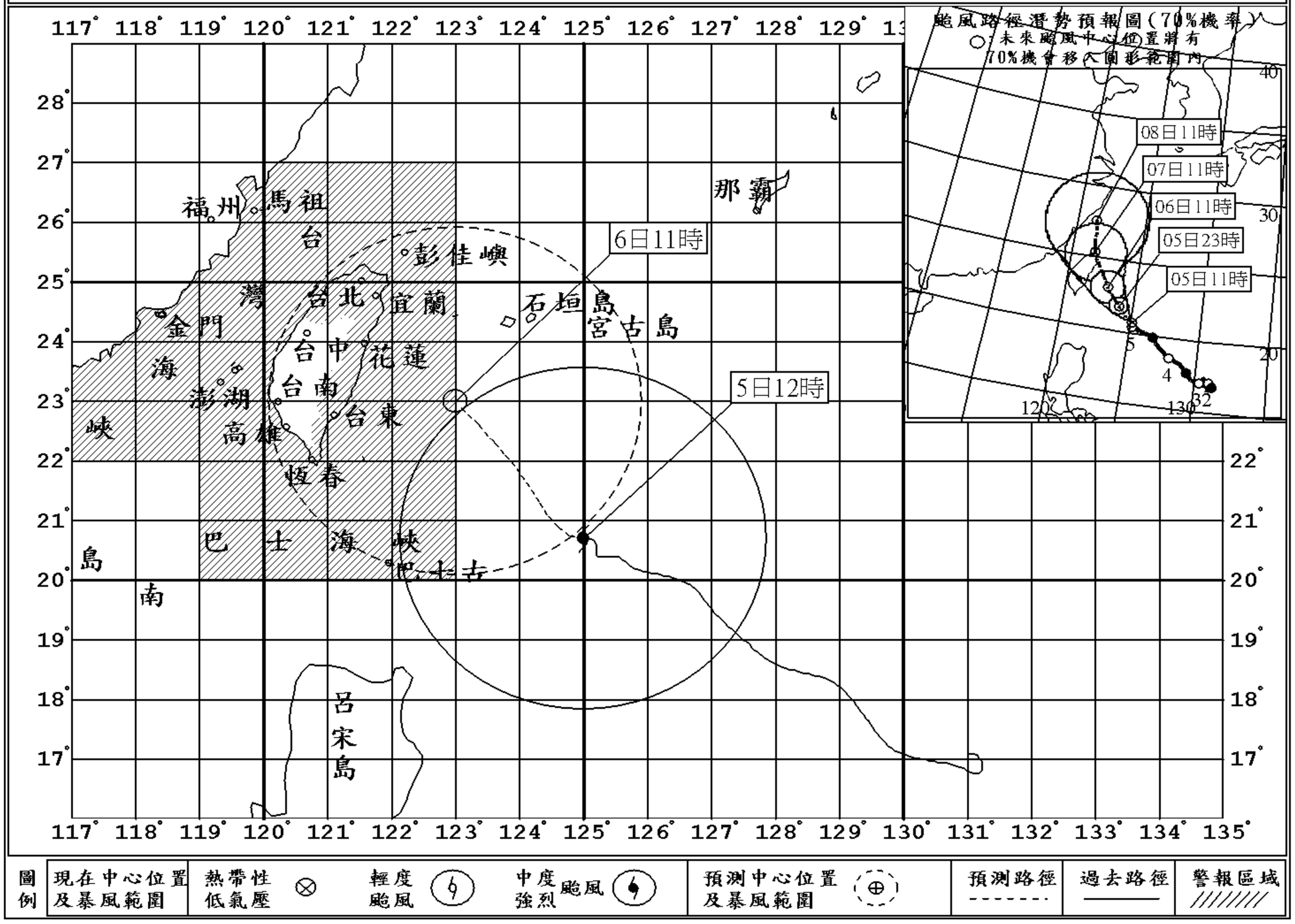

註：最新颱風動態，請隨時收聽166、167氣象電話。

海上陸上颱風警報

中央氣象局　民國 96 年編號第 15 號颱風警報　第 7-2 報　10 月 5 日 13 時 15 分發布

颱風強度及命名：強烈颱風，國際命名：KROSA，中文譯名：柯羅莎。

中　心　氣　壓：925百帕。

中　心　位　置：5日13時的中心位置在北緯 20.8 度，東經 125.0 度，
即在鵝鑾鼻的東南東方約 440 公里之海面上。

暴　風　半　徑：7級風暴風半徑 300 公里，10級風暴風半徑 120 公里。

預測速度及方向：以每小時14公里速度，向西北進行。

近中心最大風速：每秒 51 公尺(約每小時 184 公里)，相當於 16 級風。

瞬間之最大陣風：每秒 63 公尺(約每小時 227 公里)，相當於 17 級風以上。

預　測　位　置：6日11時的中心位置在北緯 23.0 度，東經 123.0 度，
即在宜蘭的東南方約 230 公里之海面上。

颱　風　動　態：根據最新氣象資料顯示，第１５號颱風中心目前在鵝鑾鼻東南東方海面，向西北移動，暴風圈已逐漸進入台灣東南部海面，對台灣東半部及北部陸地構成威脅。

警戒區域及事項：陸上：宜蘭、花蓮、台東、綠島、蘭嶼、基隆、台北、桃園、新竹、苗栗及恆春半島應嚴加戒備並防強風豪雨。

海上：台灣東北部海面、台灣東南部海面、巴士海峽、台灣北部海面及台灣海峽航行及作業船隻應嚴加戒備。

注　意　事　項：１、台灣東半部濱海地區有長浪出現，請避免前往海邊活動。

２、台灣沿海地區有較強陣風，請注意。

３、室外懸掛物、招牌、圍籬及鷹架等應加強固牢，陽台之盆景等應妥善放置，排水溝渠應加強清理。民眾應避免進入山區及河川活動，山坡地區應嚴防坍方、落石、土石流及山洪暴發，沿海低窪地區應防淹水。

下次警報預定發布時間 ： 10月5日14時30分。

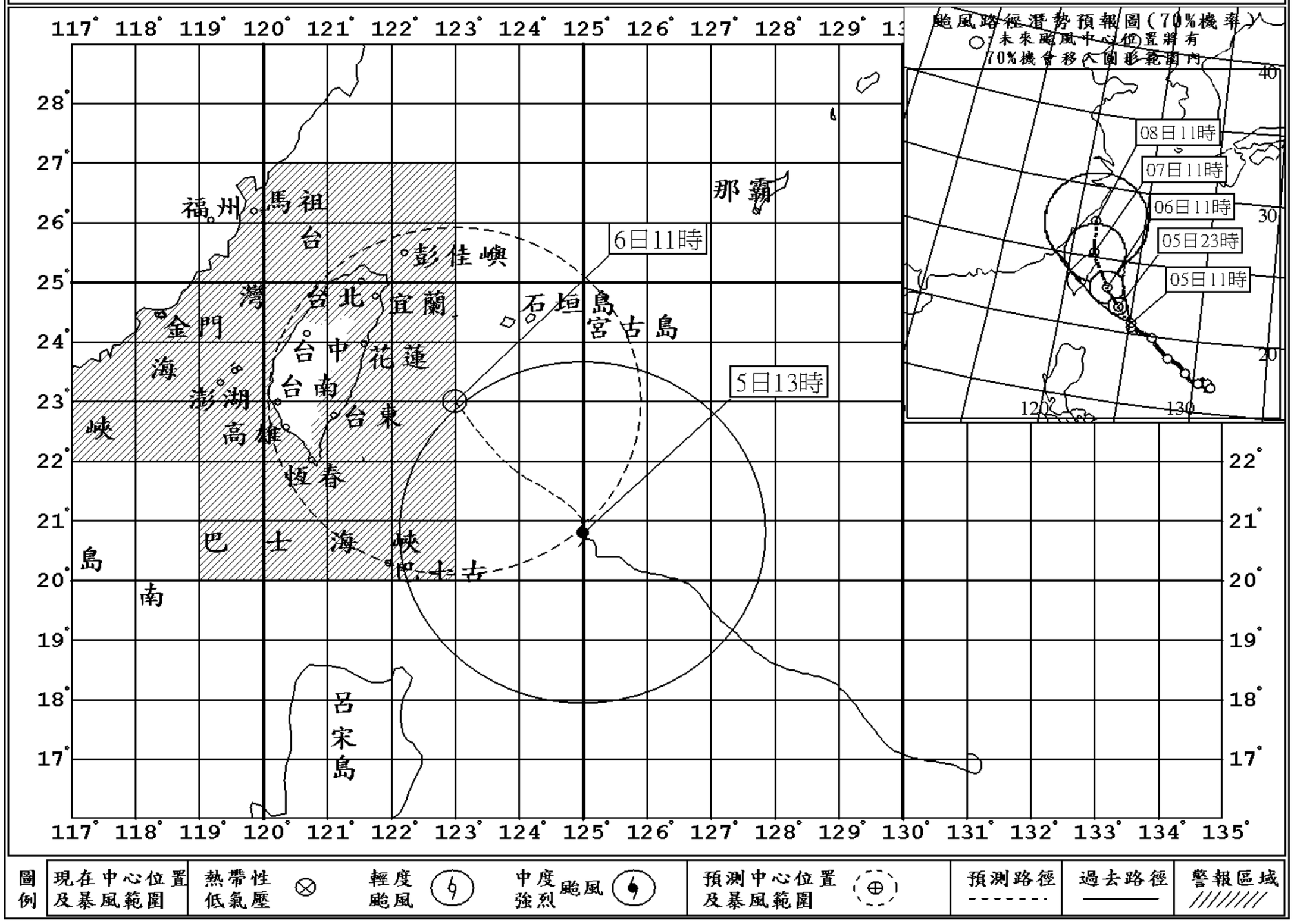

註：最新颱風動態，請隨時收聽166、167氣象電話。

海上陸上颱風警報

中央氣象局　民國 96 年編號第 15 號颱風警報　第 8 報　10 月 5 日 14 時 30 分發布

颱風強度及命名：強烈颱風，國際命名：KROSA，中文譯名：柯羅莎。

中　心　氣　壓：925百帕。

中　心　位　置：5日14時的中心位置在北緯 21.0 度，東經 125.0 度，
即在鵝鑾鼻的東南東方約 430 公里之海面上。

暴　風　半　徑：7級風暴風半徑 300 公里，10級風暴風半徑 120 公里。

預測速度及方向：以每小時14公里速度，向西北進行。

近中心最大風速：每秒 51 公尺(約每小時 184 公里)，相當於 16 級風。

瞬間之最大陣風：每秒 63 公尺(約每小時 227 公里)，相當於 17 級風以上。

預　測　位　置：6日14時的中心位置在北緯 23.3 度，東經 122.9 度，
即在宜蘭的東南方約 200 公里之海面上。

颱　風　動　態：根據最新氣象資料顯示，第１５號颱風中心目前在鵝鑾鼻東南東方海面，向西北移動，暴風圈已進入台灣東南部海面，對台灣本島將構成威脅。

警戒區域及事項：陸上：宜蘭、花蓮、台東、綠島、蘭嶼、基隆、台北、桃園、新竹、苗栗及恆春半島應嚴加戒備並防強風豪雨。台中至屏東及南投亦應戒備。

海上：台灣東北部海面、台灣東南部海面、巴士海峽、台灣北部海面及台灣海峽航行及作業船隻應嚴加戒備。

注　意　事　項：１、台灣東半部濱海地區有長浪出現，請避免前往海邊活動。

２、台灣沿海地區有較強陣風，請注意。

３、中南部地區受中央山脈屏障，受颱風影響時間將延後。

４、室外懸掛物、招牌、圍籬及鷹架等應加強固牢，陽台之盆景等應妥善放置，排水溝渠應加強清理。民眾應避免進入山區及河川活動，山坡地區應嚴防坍方、落石、土石流及山洪暴發，沿海低窪地區應防淹水。

下次警報預定發布時間 ： 10月5日17時30分。

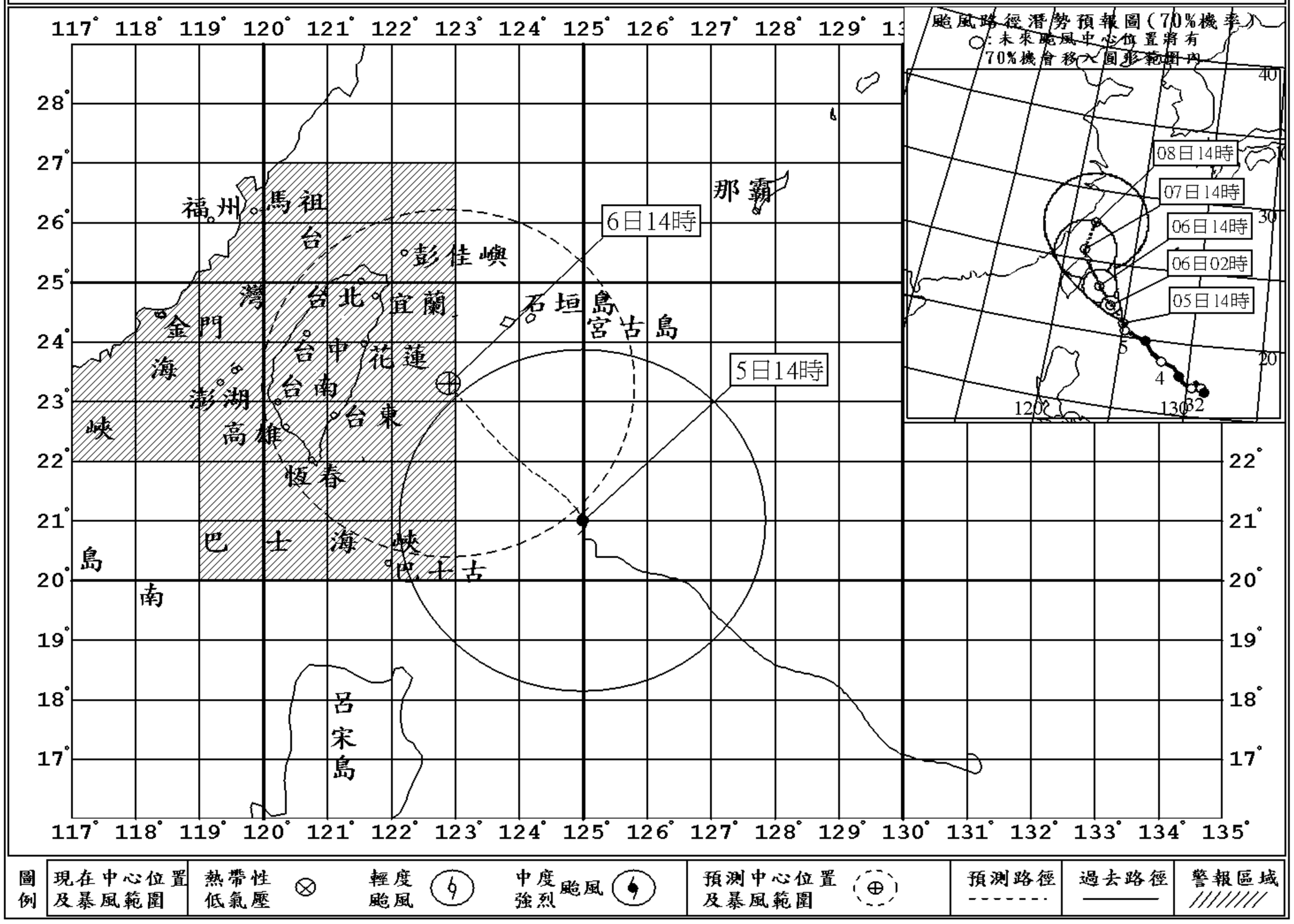

註：最新颱風動態，請隨時收聽166、167氣象電話。

海上陸上颱風警報

中央氣象局　民國 96 年編號第 15 號颱風警報　第 8-1 報　10 月 5 日 15 時 15 分發布

颱風強度及命名：強烈颱風，國際命名：KROSA，中文譯名：柯羅莎。

中　心　氣　壓：925百帕。

中　心　位　置：5日15時的中心位置在北緯 21.2 度，東經 124.9 度，
即在鵝鑾鼻的東方約 420 公里之海面上。

暴　風　半　徑：7級風暴風半徑 300 公里，10級風暴風半徑 120 公里。

預測速度及方向：以每小時14公里速度，向西北進行。

近中心最大風速：每秒 51 公尺(約每小時 184 公里)，相當於 16 級風。

瞬間之最大陣風：每秒 63 公尺(約每小時 227 公里)，相當於 17 級風以上。

預　測　位　置：6日14時的中心位置在北緯 23.3 度，東經 122.9 度，
即在宜蘭的東南方約 200 公里之海面上。

颱　風　動　態：根據最新氣象資料顯示，第１５號颱風中心目前在鵝鑾鼻東方海面，向西北移動，暴風圈已進入台灣東南部海面，對台灣本島將構成威脅。

警戒區域及事項：陸上：宜蘭、花蓮、台東、綠島、蘭嶼、基隆、台北、桃園、新竹、苗栗及恆春半島應嚴加戒備並防強風豪雨。台中至屏東及南投亦應戒備。
海上：台灣東北部海面、台灣東南部海面、巴士海峽、台灣北部海面及台灣海峽航行及作業船隻應嚴加戒備。

注　意　事　項：１、台灣東半部濱海地區有長浪出現，請避免前往海邊活動。
２、台灣沿海地區有較強陣風，請注意。
３、中南部地區受中央山脈屏障，受颱風影響時間將延後。
４、室外懸掛物、招牌、圍籬及鷹架等應加強固牢，陽台之盆景等應妥善放置，排水溝渠應加強清理。民眾應避免進入山區及河川活動，山坡地區應嚴防坍方、落石、土石流及山洪暴發，沿海低窪地區應防淹水。

下次警報預定發布時間 ： 10月5日17時30分。

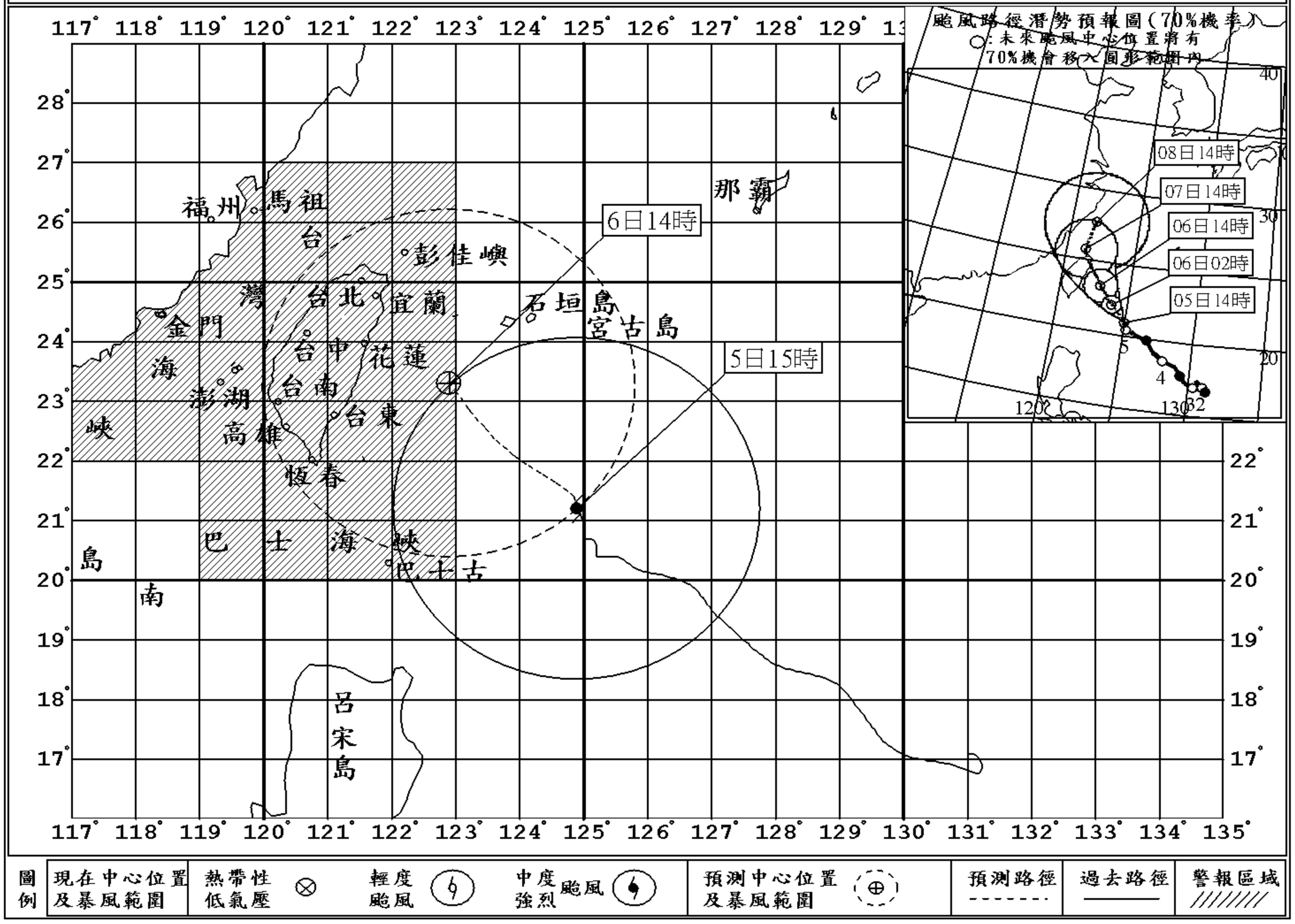

註：最新颱風動態，請隨時收聽166、167氣象電話。

海上陸上颱風警報

中央氣象局　民國 96 年編號第 15 號颱風警報　第 8-2 報　10 月 5 日 16 時 15 分發布

颱風強度及命名：強烈颱風，國際命名：KROSA，中文譯名：柯羅莎。

中　心　氣　壓：925百帕。

中　心　位　置：5日16時的中心位置在北緯 21.3 度，東經 124.9 度，
即在鵝鑾鼻的東方約 420 公里之海面上。

暴　風　半　徑：7級風暴風半徑 300 公里，10級風暴風半徑 120 公里。

預測速度及方向：以每小時14公里速度，向西北進行。

近中心最大風速：每秒 51 公尺(約每小時 184 公里)，相當於 16 級風。

瞬間之最大陣風：每秒 63 公尺(約每小時 227 公里)，相當於 17 級風以上。

預　測　位　置：6日14時的中心位置在北緯 23.3 度，東經 122.9 度，
即在宜蘭的東南方約 200 公里之海面上。

颱　風　動　態：根據最新氣象資料顯示，第１５號颱風中心目前在鵝鑾鼻東方海面，向西北移動，暴風圈已進入台灣東南部海面，對台灣本島將構成威脅。

警戒區域及事項：陸上：宜蘭、花蓮、台東、綠島、蘭嶼、基隆、台北、桃園、新竹、苗栗及恆春半島應嚴加戒備並防強風豪雨。台中至屏東及南投亦應戒備。
海上：台灣東北部海面、台灣東南部海面、巴士海峽、台灣北部海面及台灣海峽航行及作業船隻應嚴加戒備。

注　意　事　項：１、台灣東半部濱海地區有長浪出現，請避免前往海邊活動。
２、台灣沿海地區有較強陣風，請注意。
３、中南部地區受中央山脈屏障，受颱風影響時間將延後。
４、室外懸掛物、招牌、圍籬及鷹架等應加強固牢，陽台之盆景等應妥善放置，排水溝渠應加強清理。民眾應避免進入山區及河川活動，山坡地區應嚴防坍方、落石、土石流及山洪暴發，沿海低窪地區應防淹水。

下次警報預定發布時間 ： 10月5日17時30分。

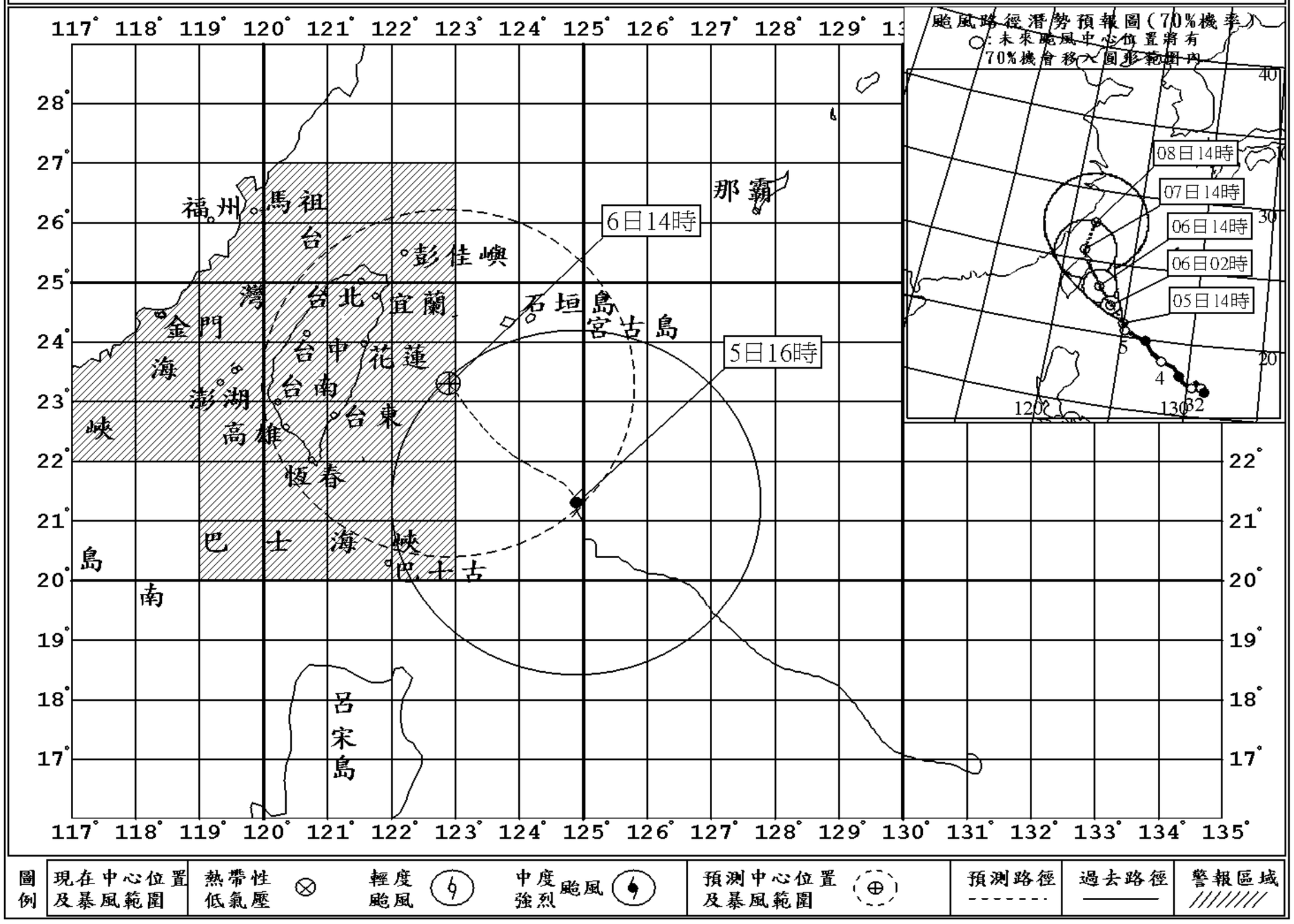

註：最新颱風動態，請隨時收聽166、167氣象電話。

海上陸上颱風警報

中央氣象局　民國 96 年編號第 15 號颱風警報　第 9 報　10 月 5 日 17 時 30 分發布

颱風強度及命名：強烈颱風，國際命名：KROSA，中文譯名：柯羅莎。

中心氣壓：925百帕。

中心位置：5日17時的中心位置在北緯 21.4 度，東經 124.8 度，
即在鵝鑾鼻的東方約 410 公里之海面上。

暴風半徑：7級風暴風半徑 300 公里，10級風暴風半徑 120 公里。

預測速度及方向：以每小時14公里速度，向西北進行。

近中心最大風速：每秒 51 公尺(約每小時 184 公里)，相當於 16 級風。

瞬間之最大陣風：每秒 63 公尺(約每小時 227 公里)，相當於 17 級風以上。

預測位置：6日17時的中心位置在北緯 23.8 度，東經 122.8 度，
即在宜蘭的東南方約 150 公里之海面上。

颱風動態：根據最新氣象資料顯示，第１５號颱風中心目前在鵝鑾鼻東方海面，向西北移動，暴風圈已進入台灣東部近海，對台灣本島已構成威脅。

警戒區域及事項：陸上：宜蘭、花蓮、台東、綠島、蘭嶼、基隆、台北、桃園、新竹、苗栗及恆春半島應嚴加戒備並防強風豪雨。台中至屏東及南投亦應戒備。
海上：台灣東北部海面、台灣東南部海面、巴士海峽、台灣北部海面及台灣海峽航行及作業船隻應嚴加戒備。

注意事項：１、台灣東半部濱海地區有長浪出現，請避免前往海邊活動。
２、台灣沿海地區有較強陣風，請注意。
３、中南部地區受中央山脈屏障，受颱風影響時間將延後。
４、室外懸掛物、招牌、圍籬及鷹架等應加強固牢，陽台之盆景等應妥善放置，排水溝渠應加強清理。民眾應避免進入山區及河川活動，山坡地區應嚴防坍方、落石、土石流及山洪暴發，沿海低窪地區應防淹水。

下次警報預定發布時間 ： 10月5日20時30分。

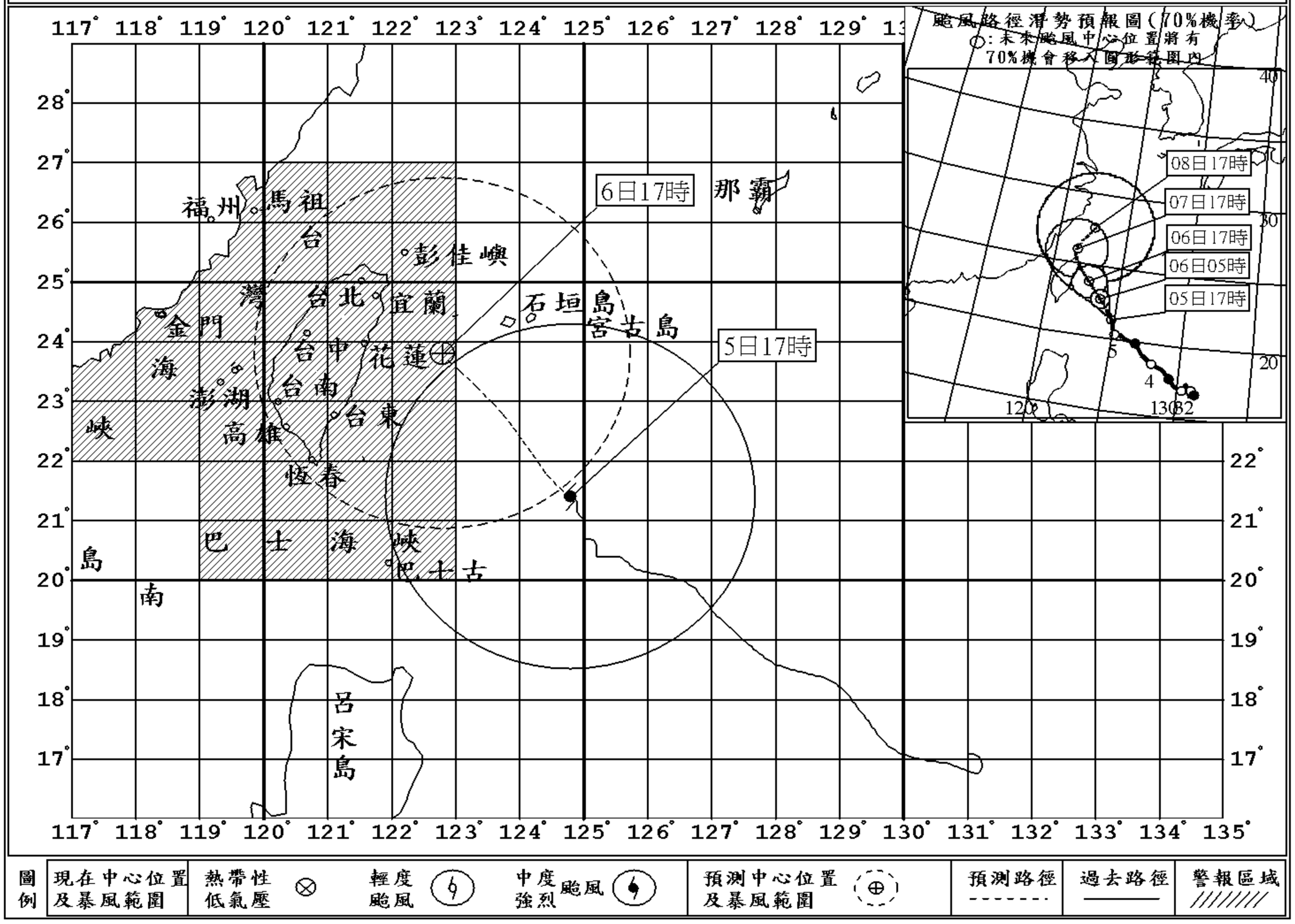

註：最新颱風動態，請隨時收聽166、167氣象電話。

海上陸上颱風警報

中央氣象局　民國 96 年編號第 15 號颱風警報　第 9-1 報　10 月 5 日 18 時 15 分發布

颱風強度及命名：強烈颱風，國際命名：KROSA，中文譯名：柯羅莎。

中　心　氣　壓：925百帕。

中　心　位　置：5日18時的中心位置在北緯 21.5 度，東經 124.8 度，
即在鵝鑾鼻的東方約 400 公里之海面上。

暴　風　半　徑：7級風暴風半徑 300 公里，10級風暴風半徑 120 公里。

預測速度及方向：以每小時14公里速度，向西北進行。

近中心最大風速：每秒 51 公尺(約每小時 184 公里)，相當於 16 級風。

瞬間之最大陣風：每秒 63 公尺(約每小時 227 公里)，相當於 17 級風以上。

預　測　位　置：6日17時的中心位置在北緯 23.8 度，東經 122.8 度，
即在宜蘭的東南方約 150 公里之海面上。

颱　風　動　態：根據最新氣象資料顯示，第１５號颱風中心目前在鵝鑾鼻東方海面，向西北移動，暴風圈已進入台灣東部近海，對台灣本島已構成威脅。

警戒區域及事項：陸上：宜蘭、花蓮、台東、綠島、蘭嶼、基隆、台北、桃園、新竹、苗栗及恆春半島應嚴加戒備並防強風豪雨。台中至屏東及南投亦應戒備。
海上：台灣東北部海面、台灣東南部海面、巴士海峽、台灣北部海面及台灣海峽航行及作業船隻應嚴加戒備。

注　意　事　項：１、台灣東半部濱海地區有長浪出現，請避免前往海邊活動。
２、台灣沿海地區有較強陣風，請注意。
３、中南部地區受中央山脈屏障，受颱風影響時間將延後。
４、室外懸掛物、招牌、圍籬及鷹架等應加強固牢，陽台之盆景等應妥善放置，排水溝渠應加強清理。民眾應避免進入山區及河川活動，山坡地區應嚴防坍方、落石、土石流及山洪暴發，沿海低窪地區應防淹水。

下次警報預定發布時間 ： 10月5日20時30分。

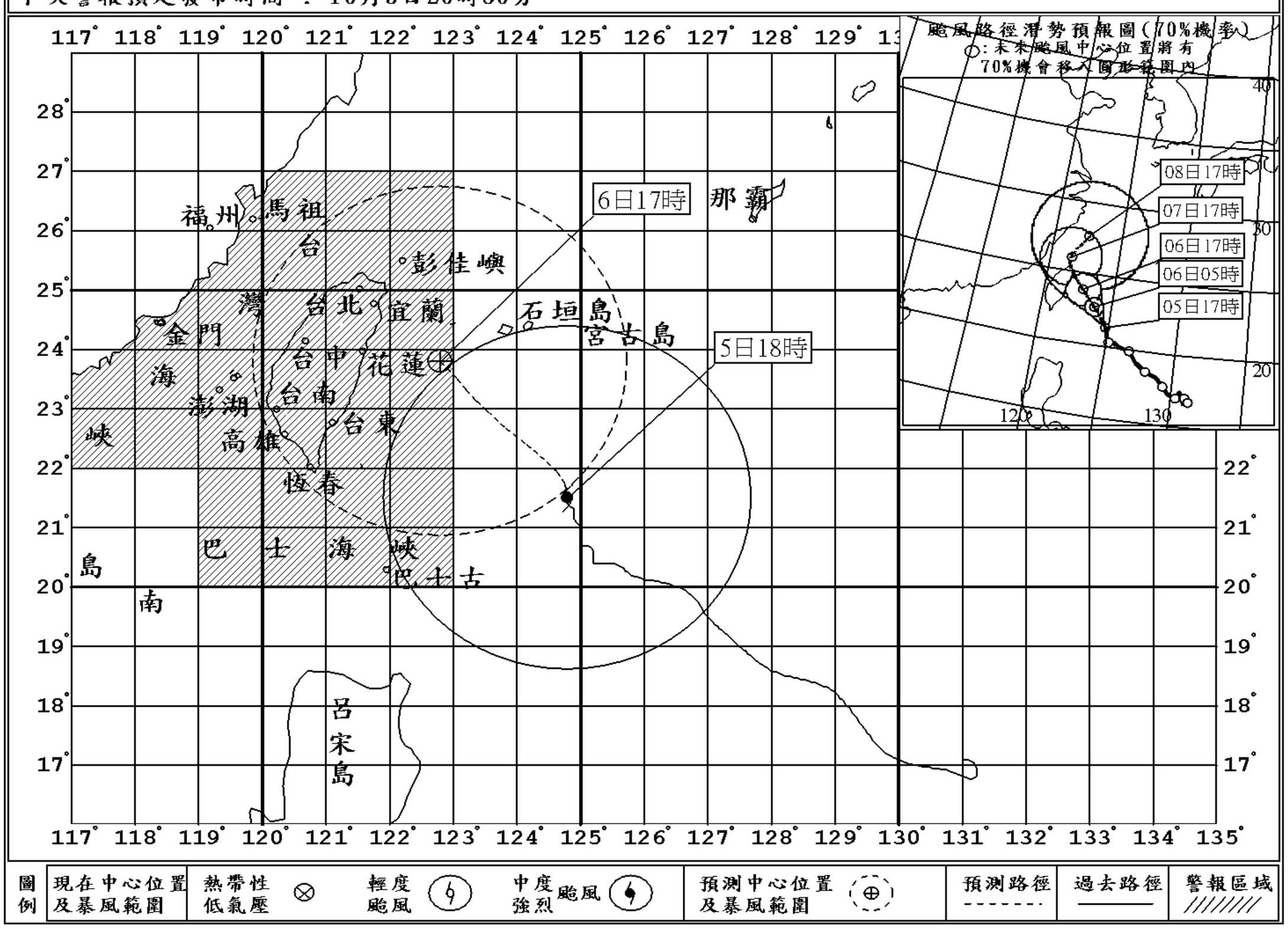

註：最新颱風動態，請隨時收聽166、167氣象電話。

海上陸上颱風警報

中央氣象局　民國 96 年編號第 15 號颱風警報　第 9-2 報　10 月 5 日 19 時 15 分發布

颱風強度及命名：強烈颱風，國際命名：KROSA，中文譯名：柯羅莎。

中　心　氣　壓：925百帕。

中　心　位　置：5日19時的中心位置在北緯 21.7 度，東經 124.8 度，
即在鵝鑾鼻的東方約 400 公里之海面上。

暴　風　半　徑：7級風暴風半徑 300 公里，10級風暴風半徑 120 公里。

預測速度及方向：以每小時14公里速度，向西北進行。

近中心最大風速：每秒 51 公尺(約每小時 184 公里)，相當於 16 級風。

瞬間之最大陣風：每秒 63 公尺(約每小時 227 公里)，相當於 17 級風以上。

預　測　位　置：6日17時的中心位置在北緯 23.8 度，東經 122.8 度，
即在宜蘭的東南方約 150 公里之海面上。

颱　風　動　態：根據最新氣象資料顯示，第１５號颱風中心目前在鵝鑾鼻東方海面，向西北移動，暴風圈已進入台灣東部近海，對台灣本島已構成威脅。

警戒區域及事項：陸上：宜蘭、花蓮、台東、綠島、蘭嶼、基隆、台北、桃園、新竹、苗栗及恆春半島應嚴加戒備並防強風豪雨。台中至屏東及南投亦應戒備。
海上：台灣東北部海面、台灣東南部海面、巴士海峽、台灣北部海面及台灣海峽航行及作業船隻應嚴加戒備。

注　意　事　項：１、台灣東半部濱海地區有長浪出現，請避免前往海邊活動。
２、台灣沿海地區有較強陣風，請注意。
３、中南部地區受中央山脈屏障，受颱風影響時間將延後。
４、室外懸掛物、招牌、圍籬及鷹架等應加強固牢，陽台之盆景等應妥善放置，排水溝渠應加強清理。民眾應避免進入山區及河川活動，山坡地區應嚴防坍方、落石、土石流及山洪暴發，沿海低窪地區應防淹水。

下次警報預定發布時間 ： 10月5日20時30分。

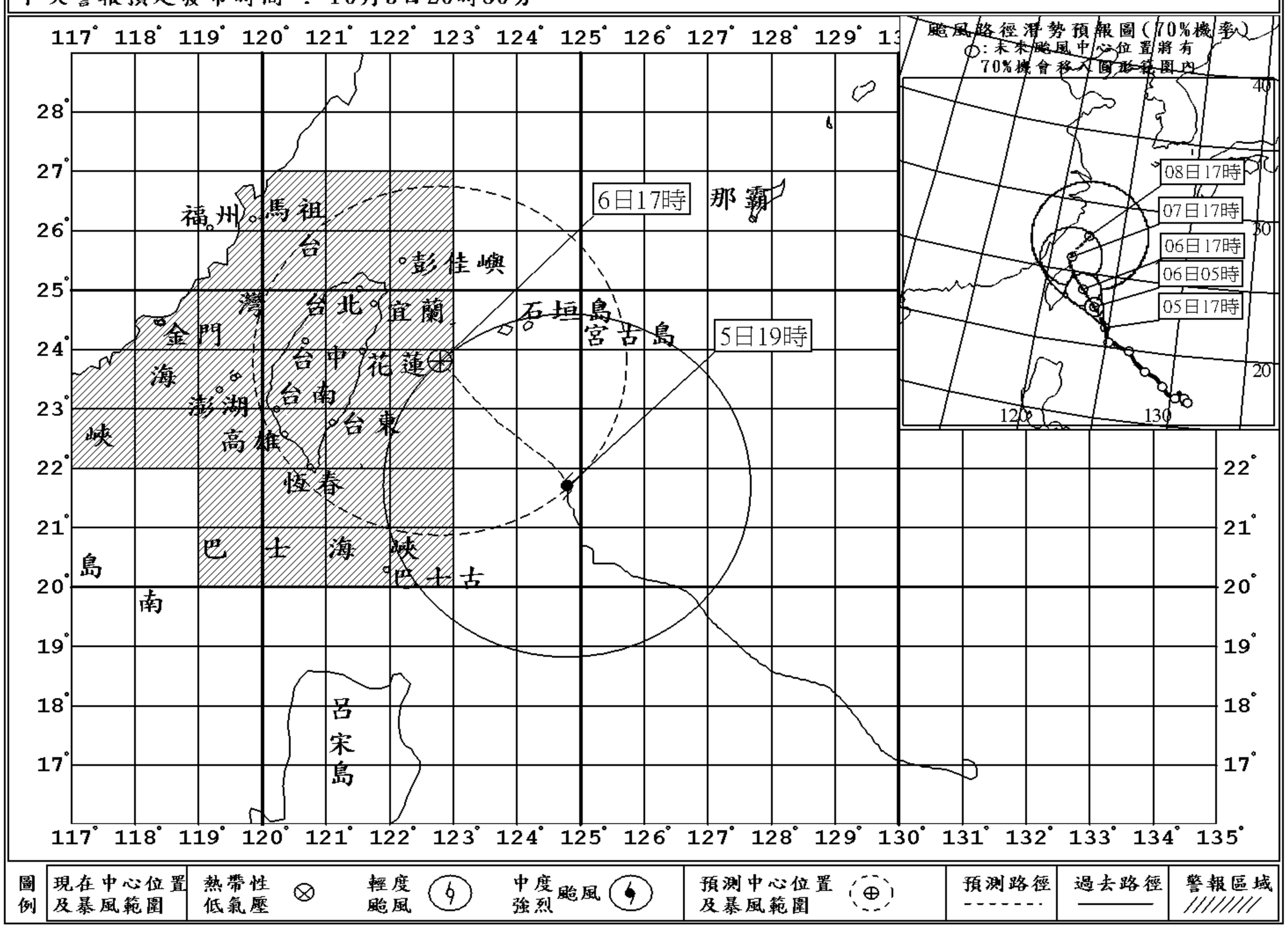

註：最新颱風動態，請隨時收聽166、167氣象電話。

海上陸上颱風警報

中央氣象局　民國 96 年編號第 15 號颱風警報　第 10 報　10 月 5 日 20 時 30 分發布

颱風強度及命名：強烈颱風，國際命名：KROSA，中文譯名：柯羅莎。

中　心　氣　壓：925百帕。

中　心　位　置：5日20時的中心位置在北緯 21.9 度，東經 124.8 度，
即在鵝鑾鼻的東方約 400 公里之海面上。

暴　風　半　徑：7級風暴風半徑 300 公里，10級風暴風半徑 120 公里。

預測速度及方向：以每小時14公里速度，向北北西轉西北進行。

近中心最大風速：每秒 51 公尺(約每小時 184 公里)，相當於 16 級風。

瞬間之最大陣風：每秒 63 公尺(約每小時 227 公里)，相當於 17 級風以上。

預　測　位　置：6日20時的中心位置在北緯 24.2 度，東經 122.8 度，
即在宜蘭的東南東方約 120 公里之海面上。

颱　風　動　態：根據最新氣象資料顯示，第１５號颱風過去偏北移動，目前中心在鵝鑾鼻東方海面，預計向北北西轉西北移動，其暴風圈已進入台灣東部近海，北部、東北部及東部風雨將逐漸增強。

警戒區域及事項：陸上：宜蘭、花蓮、基隆、台北、桃園、新竹、苗栗、南投、綠島及蘭嶼應嚴加戒備並防強風豪雨。台中至恆春半島及台東亦應戒備。

海上：台灣東北部海面、台灣東南部海面、巴士海峽、台灣北部海面及台灣海峽航行及作業船隻應嚴加戒備。

注　意　事　項：１、台灣東半部濱海地區有長浪出現，請避免前往海邊活動。

２、台灣沿海地區、澎湖及馬祖有較強陣風，請注意。

３、中南部地區受中央山脈屏障，受颱風影響時間將延後。

４、室外懸掛物、招牌、圍籬及鷹架等應加強固牢，陽台之盆景等應妥善放置，排水溝渠應加強清理。民眾應避免進入山區及河川活動，山坡地區應嚴防坍方、落石、土石流及山洪暴發，沿海低窪地區應防淹水。

下次警報預定發布時間 ： 10月5日23時30分。

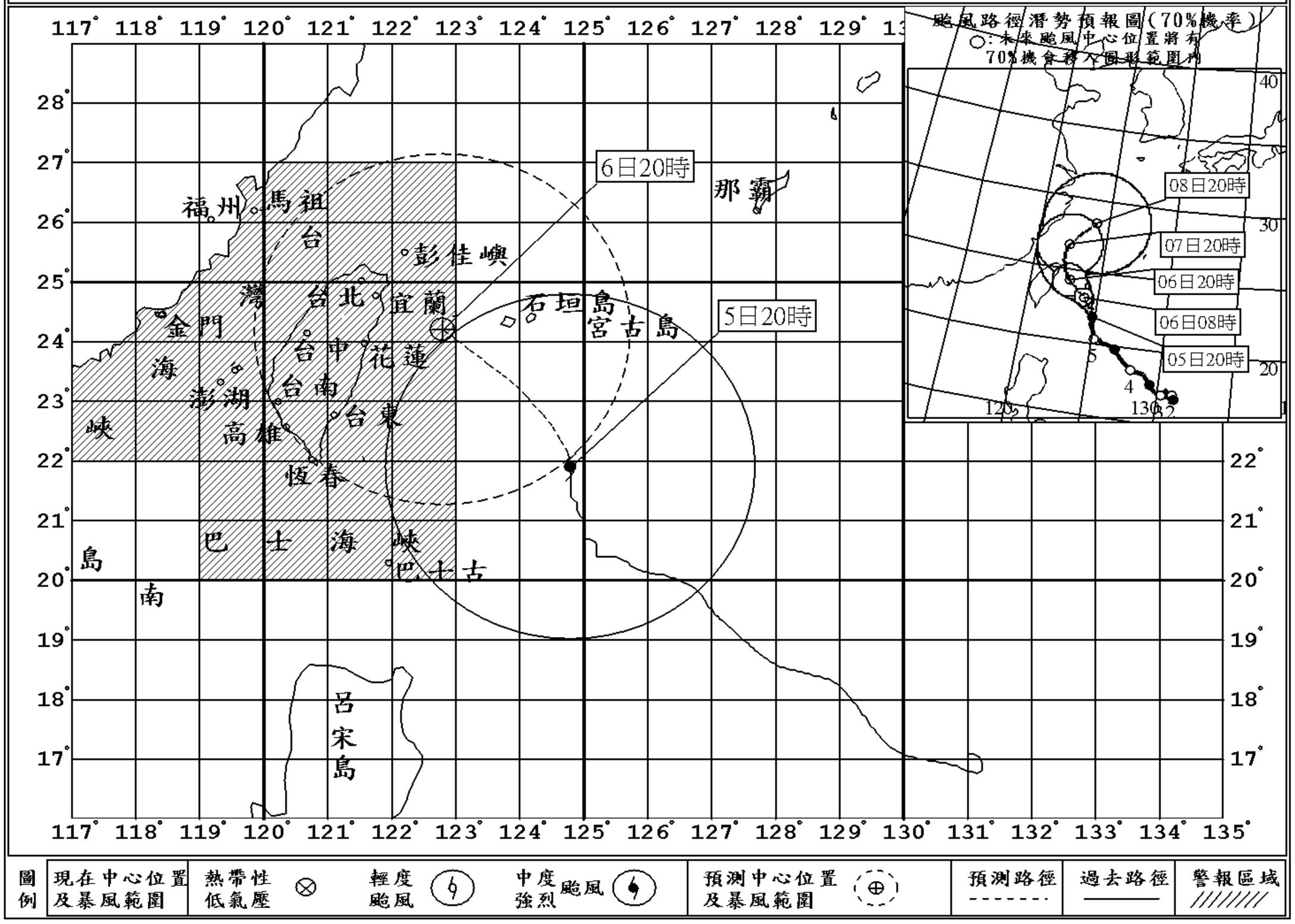

註：最新颱風動態，請隨時收聽166、167氣象電話。

海上陸上颱風警報

中央氣象局　民國 96 年編號第 15 號颱風警報　第 10-1 報 10 月 5 日 21 時 15 分發布

颱風強度及命名：強烈颱風，國際命名：KROSA，中文譯名：柯羅莎。

中　心　氣　壓：925百帕。

中　心　位　置：5日21時的中心位置在北緯 22.1 度，東經 124.8 度，
即在鵝鑾鼻的東方約 400 公里之海面上。

暴　風　半　徑：7級風暴風半徑 300 公里，10級風暴風半徑 120 公里。

預測速度及方向：以每小時14公里速度，向北北西轉西北進行。

近中心最大風速：每秒 51 公尺(約每小時 184 公里)，相當於 16 級風。

瞬間之最大陣風：每秒 63 公尺(約每小時 227 公里)，相當於 17 級風以上。

預　測　位　置：6日20時的中心位置在北緯 24.2 度，東經 122.8 度，
即在宜蘭的東南東方約 120 公里之海面上。

颱　風　動　態：根據最新氣象資料顯示，第１５號颱風過去偏北移動，目前中心在鵝鑾鼻東方海面，預計向北北西轉西北移動，其暴風圈已進入台灣東部近海，北部、東北部及東部風雨將逐漸增強。

警戒區域及事項：陸上：宜蘭、花蓮、基隆、台北、桃園、新竹、苗栗、南投、綠島及蘭嶼應嚴加戒備並防強風豪雨。台中至恆春半島及台東亦應戒備。

海上：台灣東北部海面、台灣東南部海面、巴士海峽、台灣北部海面及台灣海峽航行及作業船隻應嚴加戒備。

注　意　事　項：１、台灣東半部濱海地區有長浪出現，請避免前往海邊活動。

２、台灣沿海地區、澎湖及馬祖有較強陣風，請注意。

３、中南部地區受中央山脈屏障，受颱風影響時間將延後。

４、室外懸掛物、招牌、圍籬及鷹架等應加強固牢，陽台之盆景等應妥善放置，排水溝渠應加強清理。民眾應避免進入山區及河川活動，山坡地區應嚴防坍方、落石、土石流及山洪暴發，沿海低窪地區應防淹水。

下次警報預定發布時間 ： 10月5日23時30分。

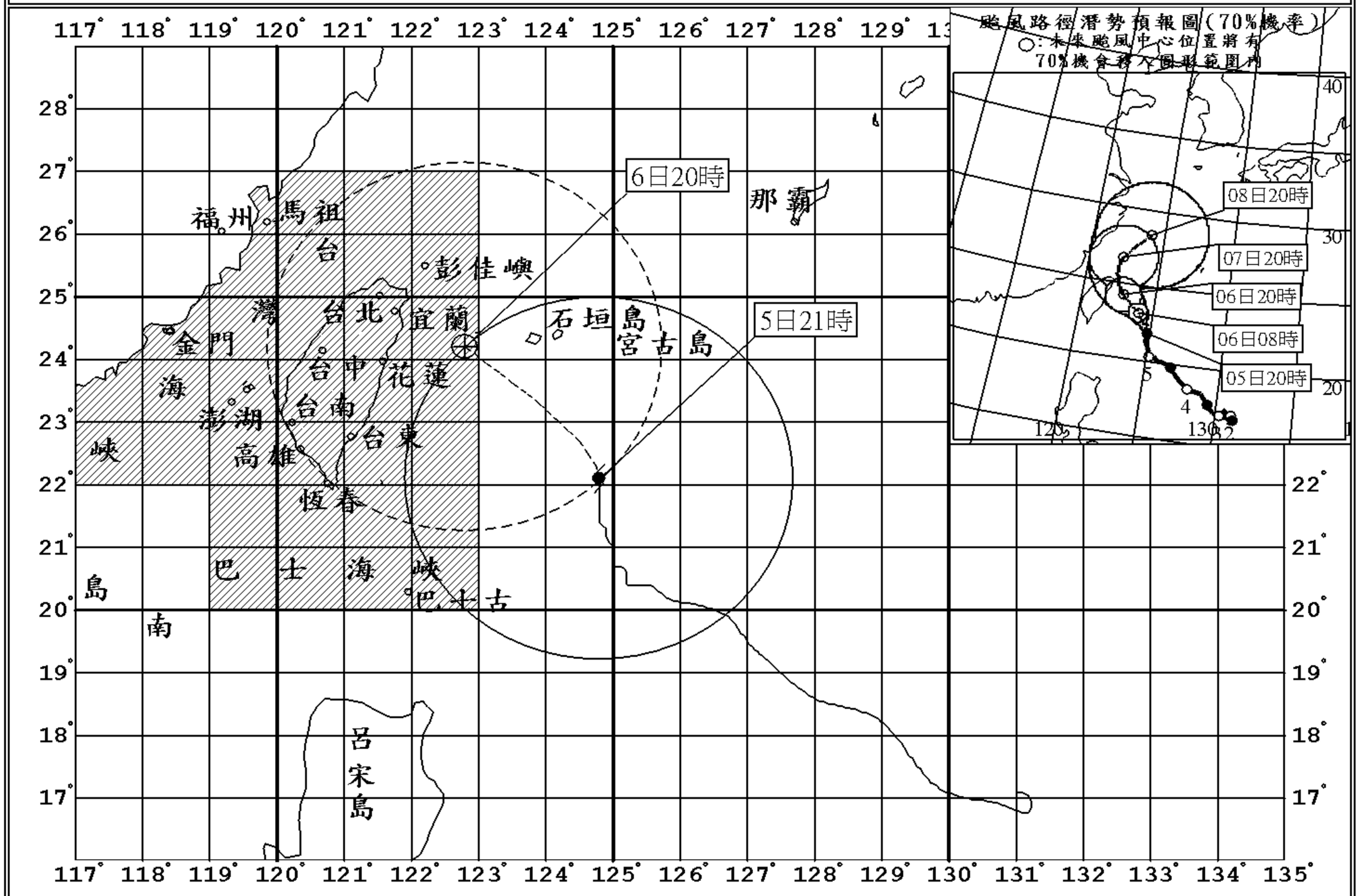

圖例	現在中心位置及暴風範圍	熱帶性低氣壓	輕度颱風	中度強烈颱風	預測中心位置及暴風範圍	預測路徑	過去路徑	警報區域

註：最新颱風動態，請隨時收聽166、167氣象電話。

海上陸上颱風警報

中央氣象局　民國 96 年編號第 15 號颱風警報　第 10-2 報 10 月 5 日 22 時 15 分發布

颱風強度及命名：強烈颱風，國際命名：KROSA，中文譯名：柯羅莎。

中　心　氣　壓：925百帕。

中　心　位　置：5日22時的中心位置在北緯 22.4 度，東經 124.6 度，
即在鵝鑾鼻的東方約 380 公里之海面上。

暴　風　半　徑：7級風暴風半徑 300 公里，10級風暴風半徑 120 公里。

預測速度及方向：以每小時14公里速度，向北北西轉西北進行。

近中心最大風速：每秒 51 公尺(約每小時 184 公里)，相當於 16 級風。

瞬間之最大陣風：每秒 63 公尺(約每小時 227 公里)，相當於 17 級風以上。

預　測　位　置：6日20時的中心位置在北緯 24.2 度，東經 122.8 度，
即在宜蘭的東南東方約 120 公里之海面上。

颱　風　動　態：根據最新氣象資料顯示，第１５號颱風過去偏北移動，目前中心在鵝鑾鼻東方海面，預計向北北西轉西北移動，其暴風圈已進入台灣東部近海，北部、東北部及東部風雨將逐漸增強。

警戒區域及事項：陸上：宜蘭、花蓮、基隆、台北、桃園、新竹、苗栗、南投、綠島及蘭嶼應嚴加戒備並防強風豪雨。台中至恆春半島及台東亦應戒備。

海上：台灣東北部海面、台灣東南部海面、巴士海峽、台灣北部海面及台灣海峽航行及作業船隻應嚴加戒備。

注　意　事　項：１、台灣東半部濱海地區有長浪出現，請避免前往海邊活動。

２、台灣沿海地區、澎湖及馬祖有較強陣風，請注意。

３、中南部地區受中央山脈屏障，受颱風影響時間將延後。

４、室外懸掛物、招牌、圍籬及鷹架等應加強固牢，陽台之盆景等應妥善放置，排水溝渠應加強清理。民眾應避免進入山區及河川活動，山坡地區應嚴防坍方、落石、土石流及山洪暴發，沿海低窪地區應防淹水。

下次警報預定發布時間 ： 10月5日23時30分。

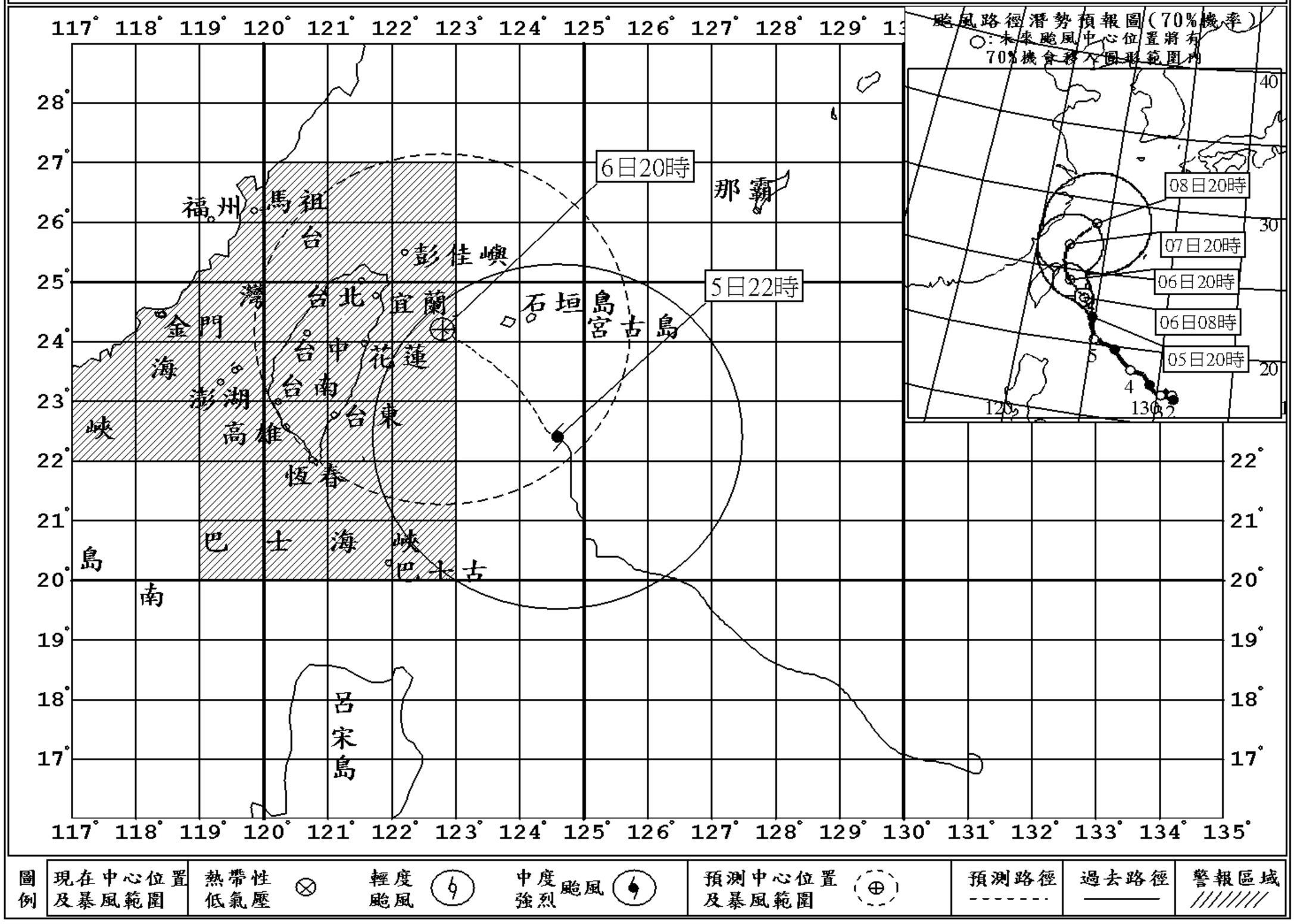

註：最新颱風動態，請隨時收聽166、167氣象電話。

海上陸上颱風警報(更正)

中央氣象局　民國 96 年編號第 15 號颱風警報　第 11 報　10 月 5 日 23 時 30 分發布

颱風強度及命名：強烈颱風，國際命名：KROSA，中文譯名：柯羅莎。

中　心　氣　壓：925百帕。

中　心　位　置：5日23時的中心位置在北緯 22.5 度，東經 124.4 度，
即在鵝鑾鼻的東北東方約 360 公里之海面上。

暴　風　半　徑：7級風暴風半徑 300 公里，10級風暴風半徑 120 公里。

預測速度及方向：以每小時17轉13公里速度，向西北進行。

近中心最大風速：每秒 51 公尺(約每小時 184 公里)，相當於 16 級風。

瞬間之最大陣風：每秒 63 公尺(約每小時 227 公里)，相當於 17 級風以上。

預　測　位　置：6日23時的中心位置在北緯 25.2 度，東經 122.3 度，
即在宜蘭的東北方約 70 公里之海面上。

颱　風　動　態：根據最新氣象資料顯示，第１５號颱風過去３小時速度加快且偏向西北移動，目前中心在鵝鑾鼻東北東方海面，持續向西北移動，其暴風圈已進入台灣東部近海，北部、東北部及東部風雨將逐漸增強。預計此颱風強度未來有減弱趨勢。

警戒區域及事項：陸上：宜蘭、花蓮、基隆、台北、桃園、新竹、苗栗、南投、綠島及蘭嶼應嚴加戒備並防強風豪雨。台中至恆春半島、台東及馬祖亦應戒備。

海上：台灣東北部海面、台灣東南部海面、巴士海峽、台灣北部海面及台灣海峽航行及作業船隻應嚴加戒備。

注　意　事　項：１、台灣東半部濱海地區有長浪出現，請避免前往海邊活動。

２、台灣沿海地區及澎湖有較強陣風，請注意。

３、中南部地區受中央山脈屏障，受颱風影響時間將延後。

４、室外懸掛物、招牌、圍籬及鷹架等應加強固牢，陽台之盆景等應妥善放置，排水溝渠應加強清理。民眾應避免進入山區及河川活動，山坡地區應嚴防坍方、落石、土石流及山洪暴發，沿海低窪地區應防淹水。

下次警報預定發布時間 ： 10月6日2時30分。

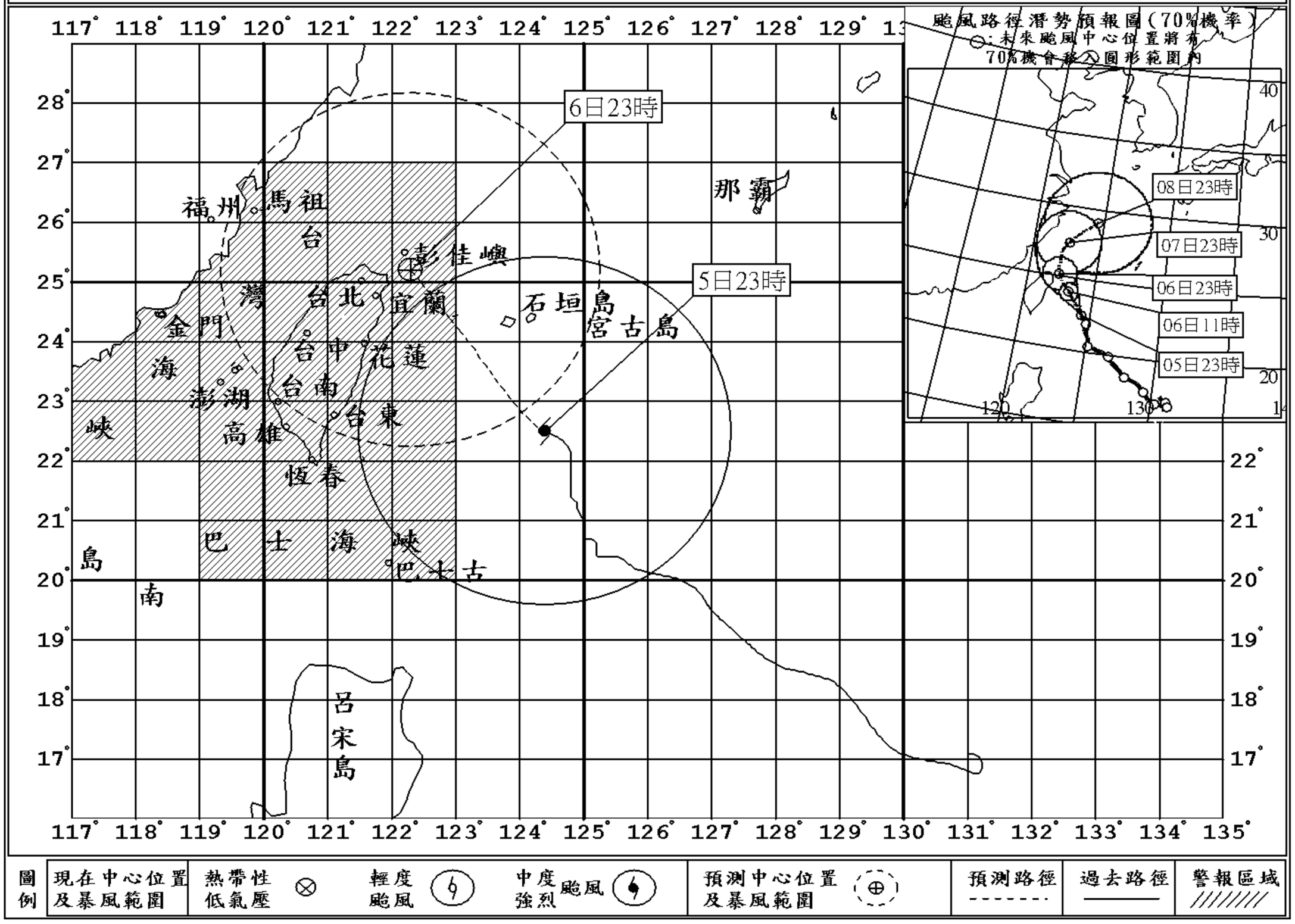

註：最新颱風動態，請隨時收聽166、167氣象電話。

海上陸上颱風警報

中央氣象局　民國 96 年編號第 15 號颱風警報　第 11-1 報　10 月 6 日 0 時 30 分發布

颱風強度及命名：強烈颱風，國際命名：KROSA，中文譯名：柯羅莎。

中　心　氣　壓：925百帕。

中　心　位　置：6日0時的中心位置在北緯 22.6 度，東經 124.3 度，
即在鵝鑾鼻的東北東方約 360 公里之海面上。

暴　風　半　徑：7級風暴風半徑 300 公里，10級風暴風半徑 120 公里。

預測速度及方向：以每小時17轉13公里速度，向西北進行。

近中心最大風速：每秒 51 公尺(約每小時 184 公里)，相當於 16 級風。

瞬間之最大陣風：每秒 63 公尺(約每小時 227 公里)，相當於 17 級風以上。

預　測　位　置：6日23時的中心位置在北緯 25.2 度，東經 122.3 度，
即在宜蘭的東北方約 70 公里之海面上。

颱　風　動　態：根據最新氣象資料顯示，第１５號颱風過去３小時速度加快且偏向西北移動，目前中心在鵝鑾鼻東北東方海面，持續向西北移動，其暴風圈已逐漸進入台灣東部陸地，北部、東北部及東部風雨將逐漸增強。預計此颱風強度未來有減弱趨勢。

警戒區域及事項：陸上：宜蘭、花蓮、基隆、台北、桃園、新竹、苗栗、南投、綠島及蘭嶼應嚴加戒備並防強風豪雨。台中至恆春半島、台東及馬祖亦應戒備。
海上：台灣東北部海面、台灣東南部海面、巴士海峽、台灣北部海面及台灣海峽航行及作業船隻應嚴加戒備。

注　意　事　項：１、台灣東半部濱海地區有長浪出現，請避免前往海邊活動。
２、台灣沿海地區及澎湖有較強陣風，請注意。
３、中南部地區受中央山脈屏障，受颱風影響時間將延後。
４、室外懸掛物、招牌、圍籬及鷹架等應加強固牢，陽台之盆景等應妥善放置，排水溝渠應加強清理。民眾應避免進入山區及河川活動，山坡地區應嚴防坍方、落石、土石流及山洪暴發，沿海低窪地區應防淹水。

下次警報預定發布時間 ： 10月6日2時30分。

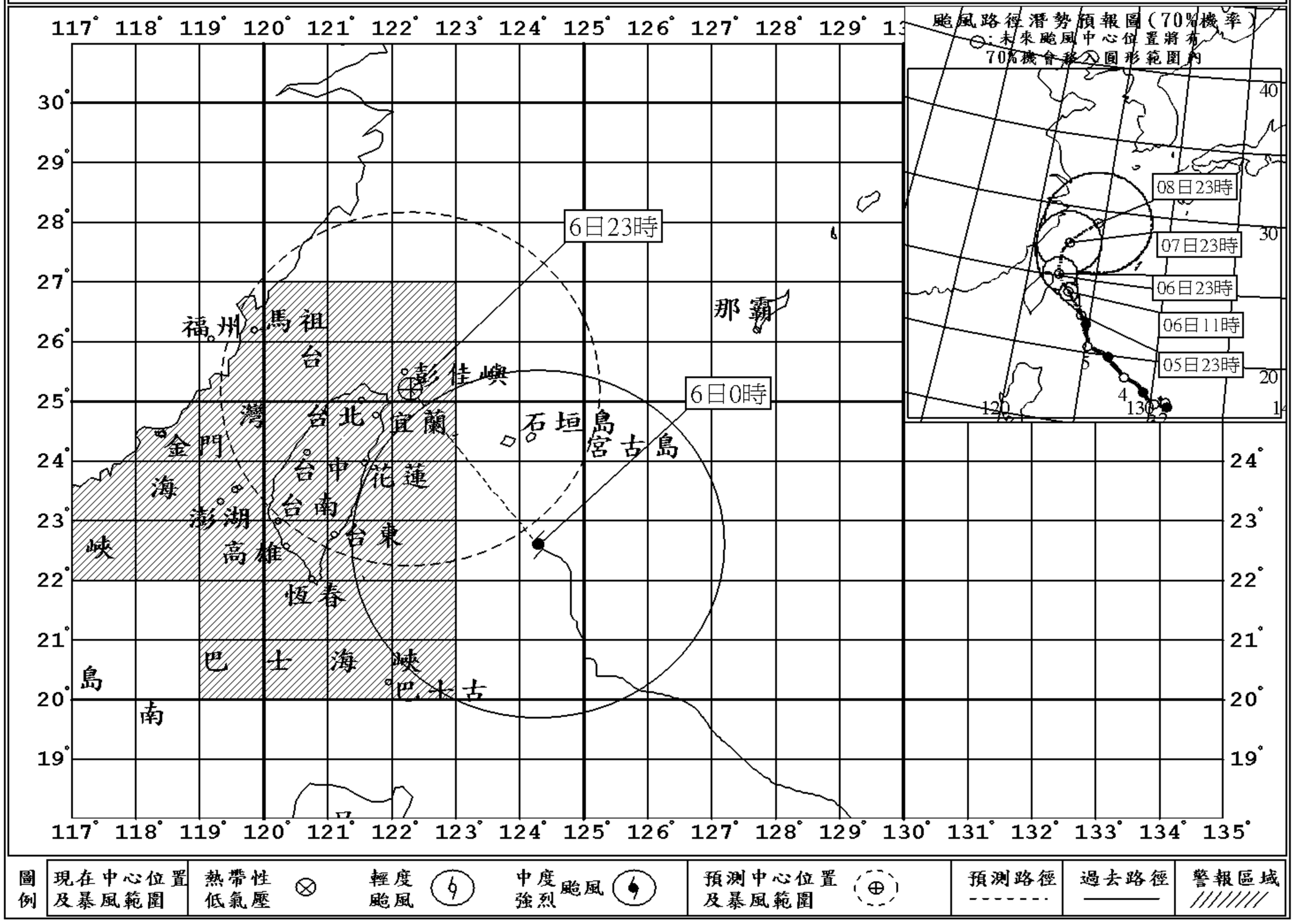

註：最新颱風動態，請隨時收聽166、167氣象電話。

海上陸上颱風警報

中央氣象局　民國 96 年編號第 15 號颱風警報　第 11-2 報　10 月 6 日 1 時 15 分發布

颱風強度及命名：強烈颱風，國際命名：KROSA，中文譯名：柯羅莎。

中　心　氣　壓：925百帕。

中　心　位　置：6日1時的中心位置在北緯 22.7 度，東經 124.2 度，
即在鵝鑾鼻的東北東方約 350 公里之海面上。

暴　風　半　徑：7級風暴風半徑 300 公里，10級風暴風半徑 120 公里。

預測速度及方向：以每小時17轉13公里速度，向西北進行。

近中心最大風速：每秒 51 公尺(約每小時 184 公里)，相當於 16 級風。

瞬間之最大陣風：每秒 63 公尺(約每小時 227 公里)，相當於 17 級風以上。

預　測　位　置：6日23時的中心位置在北緯 25.2 度，東經 122.3 度，
即在宜蘭的東北方約 70 公里之海面上。

颱　風　動　態：根據最新氣象資料顯示，第１５號颱風過去３小時速度加快且偏向西北移動，目前中心在鵝鑾鼻東北東方海面，持續向西北移動，其暴風圈已逐漸進入台灣東部陸地，北部、東北部及東部風雨將逐漸增強。預計此颱風強度未來有減弱趨勢。

警戒區域及事項：陸上：宜蘭、花蓮、基隆、台北、桃園、新竹、苗栗、南投、綠島及蘭嶼應嚴加戒備並防強風豪雨。台中至恆春半島、台東及馬祖亦應戒備。
海上：台灣東北部海面、台灣東南部海面、巴士海峽、台灣北部海面及台灣海峽航行及作業船隻應嚴加戒備。

注　意　事　項：１、台灣東半部濱海地區有長浪出現，請避免前往海邊活動。
２、台灣沿海地區及澎湖有較強陣風，請注意。
３、中南部地區受中央山脈屏障，受颱風影響時間將延後。
４、室外懸掛物、招牌、圍籬及鷹架等應加強固牢，陽台之盆景等應妥善放置，排水溝渠應加強清理。民眾應避免進入山區及河川活動，山坡地區應嚴防坍方、落石、土石流及山洪暴發，沿海低窪地區應防淹水。

下次警報預定發布時間 ： 10月6日2時30分。

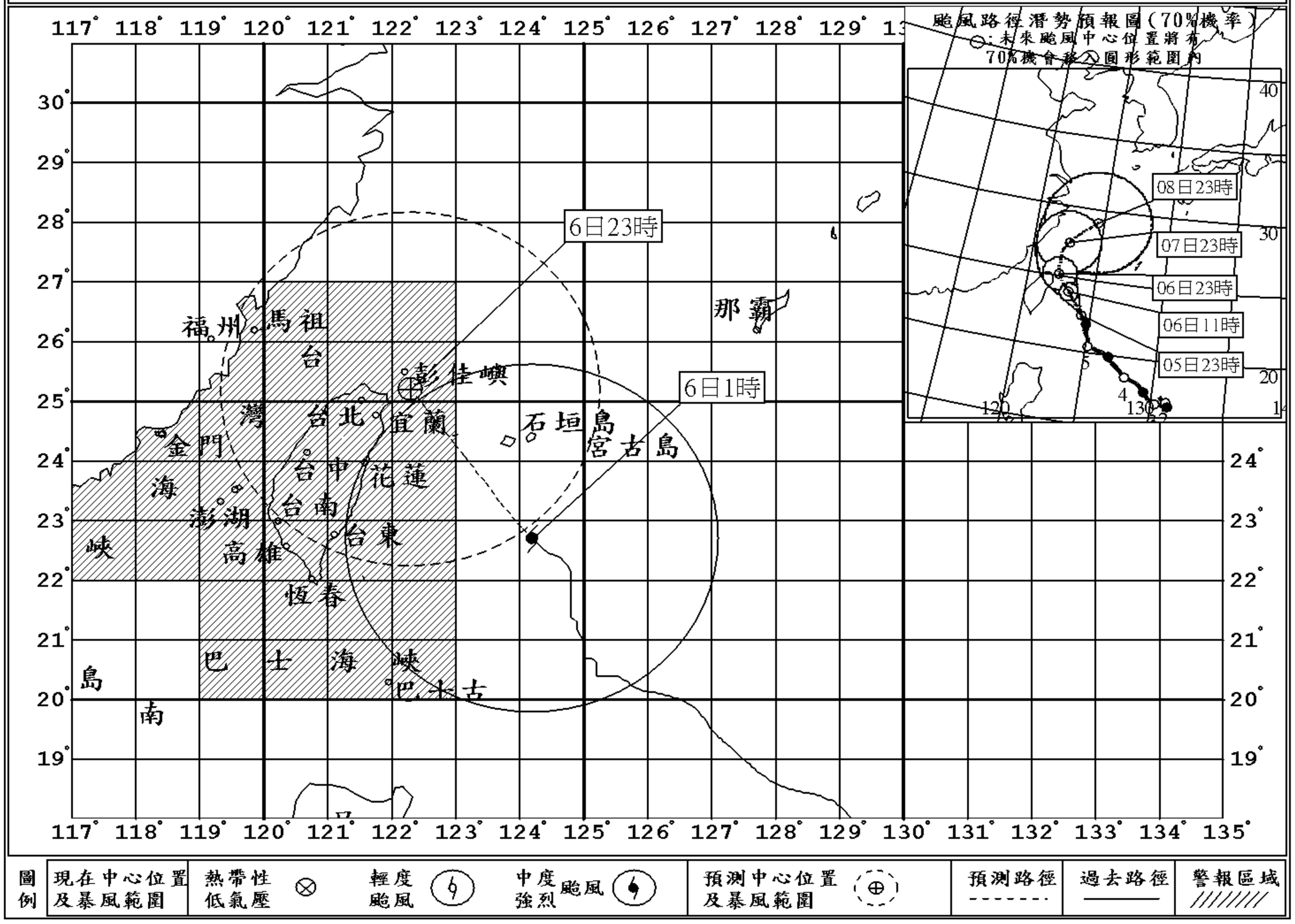

註：最新颱風動態，請隨時收聽166、167氣象電話。

海上陸上颱風警報

中央氣象局　民國 96 年編號第 15 號颱風警報　第 12 報　10 月 6 日 2 時 30 分發布

颱風強度及命名：強烈颱風，國際命名：KROSA，中文譯名：柯羅莎。

中　心　氣　壓：925百帕。

中　心　位　置：6日2時的中心位置在北緯 22.9 度，東經 124.1 度，
即在宜蘭的東南方約 310 公里之海面上。

暴　風　半　徑：7級風暴風半徑 300 公里，10級風暴風半徑 120 公里。

預測速度及方向：以每小時15轉11公里速度，向西北進行。

近中心最大風速：每秒 51 公尺(約每小時 184 公里)，相當於 16 級風。

瞬間之最大陣風：每秒 63 公尺(約每小時 227 公里)，相當於 17 級風以上。

預　測　位　置：7日2時的中心位置在北緯 25.2 度，東經 122.2 度，
即在宜蘭的東北方約 60 公里之海面上。

颱　風　動　態：根據最新氣象資料顯示，第１５號颱風中心在宜蘭東南方海面，向西北移動，其暴風圈已逐漸進入台灣東半部陸地，北部、東北部及東部風雨將逐漸增強。預計此颱風強度未來有減弱趨勢。

警戒區域及事項：陸上：宜蘭、花蓮、基隆、台北、桃園、新竹、苗栗、南投、綠島及蘭嶼應嚴加戒備並防強風豪雨。台中至恆春半島、台東及馬祖亦應戒備。

海上：台灣東北部海面、台灣東南部海面、巴士海峽、台灣北部海面及台灣海峽航行及作業船隻應嚴加戒備。

注　意　事　項：１、台灣沿海地區及澎湖有較強陣風，請注意。

２、中南部地區受中央山脈屏障，受颱風影響時間將延後。

３、室外懸掛物、招牌、圍籬及鷹架等應加強固牢，陽台之盆景等應妥善放置，排水溝渠應加強清理。民眾應避免進入山區及河川活動，山坡地區應嚴防坍方、落石、土石流及山洪暴發，沿海低窪地區應防淹水。

下次警報預定發布時間 ： 10月6日5時30分。

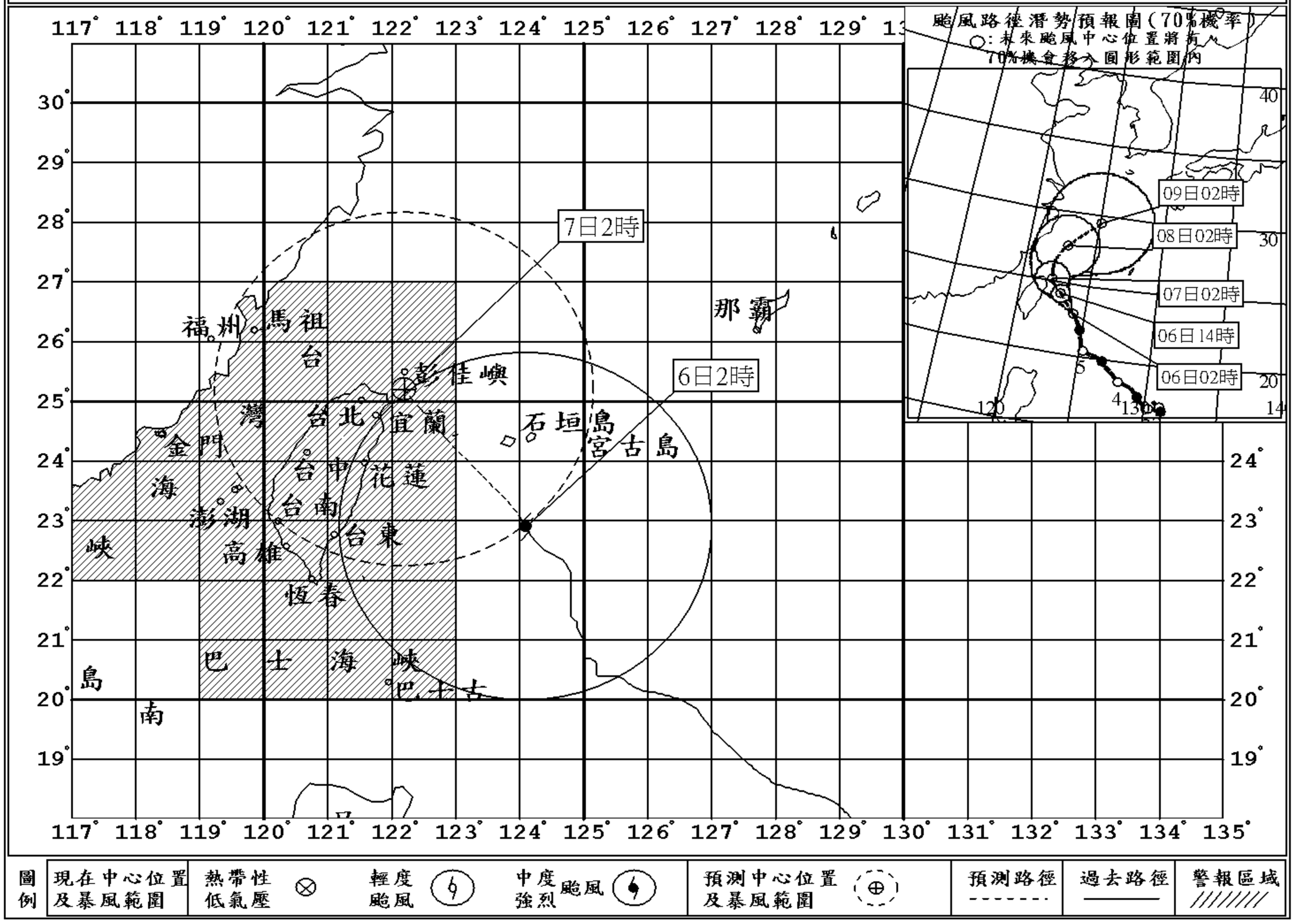

註：最新颱風動態，請隨時收聽166、167氣象電話。

海上陸上颱風警報

中央氣象局　民國 96 年編號第 15 號颱風警報　第 12-1 報　10 月 6 日 3 時 15 分發布

颱風強度及命名：強烈颱風，國際命名：KROSA，中文譯名：柯羅莎。

中　心　氣　壓：925百帕。

中　心　位　置：6日3時的中心位置在北緯 23.1 度，東經 124.0 度，
即在宜蘭的東南方約 290 公里之海面上。

暴　風　半　徑：7級風暴風半徑 300 公里，10級風暴風半徑 120 公里。

預測速度及方向：以每小時15轉11公里速度，向西北進行。

近中心最大風速：每秒 51 公尺(約每小時 184 公里)，相當於 16 級風。

瞬間之最大陣風：每秒 63 公尺(約每小時 227 公里)，相當於 17 級風以上。

預　測　位　置：7日2時的中心位置在北緯 25.2 度，東經 122.2 度，
即在宜蘭的東北方約 60 公里之海面上。

颱　風　動　態：根據最新氣象資料顯示，第１５號颱風中心在宜蘭東南方海面，向西北移動，其暴風圈已逐漸進入台灣東半部陸地，北部、東北部及東部風雨將逐漸增強。預計此颱風強度未來有減弱趨勢。

警戒區域及事項：陸上：宜蘭、花蓮、基隆、台北、桃園、新竹、苗栗、南投、綠島及蘭嶼應嚴加戒備並防強風豪雨。台中至恆春半島、台東及馬祖亦應戒備。

海上：台灣東北部海面、台灣東南部海面、巴士海峽、台灣北部海面及台灣海峽航行及作業船隻應嚴加戒備。

注　意　事　項：１、台灣沿海地區及澎湖有較強陣風，請注意。

２、中南部地區受中央山脈屏障，受颱風影響時間將延後。

３、室外懸掛物、招牌、圍籬及鷹架等應加強固牢，陽台之盆景等應妥善放置，排水溝渠應加強清理。民眾應避免進入山區及河川活動，山坡地區應嚴防坍方、落石、土石流及山洪暴發，沿海低窪地區應防淹水。

下次警報預定發布時間 ： 10月6日5時30分。

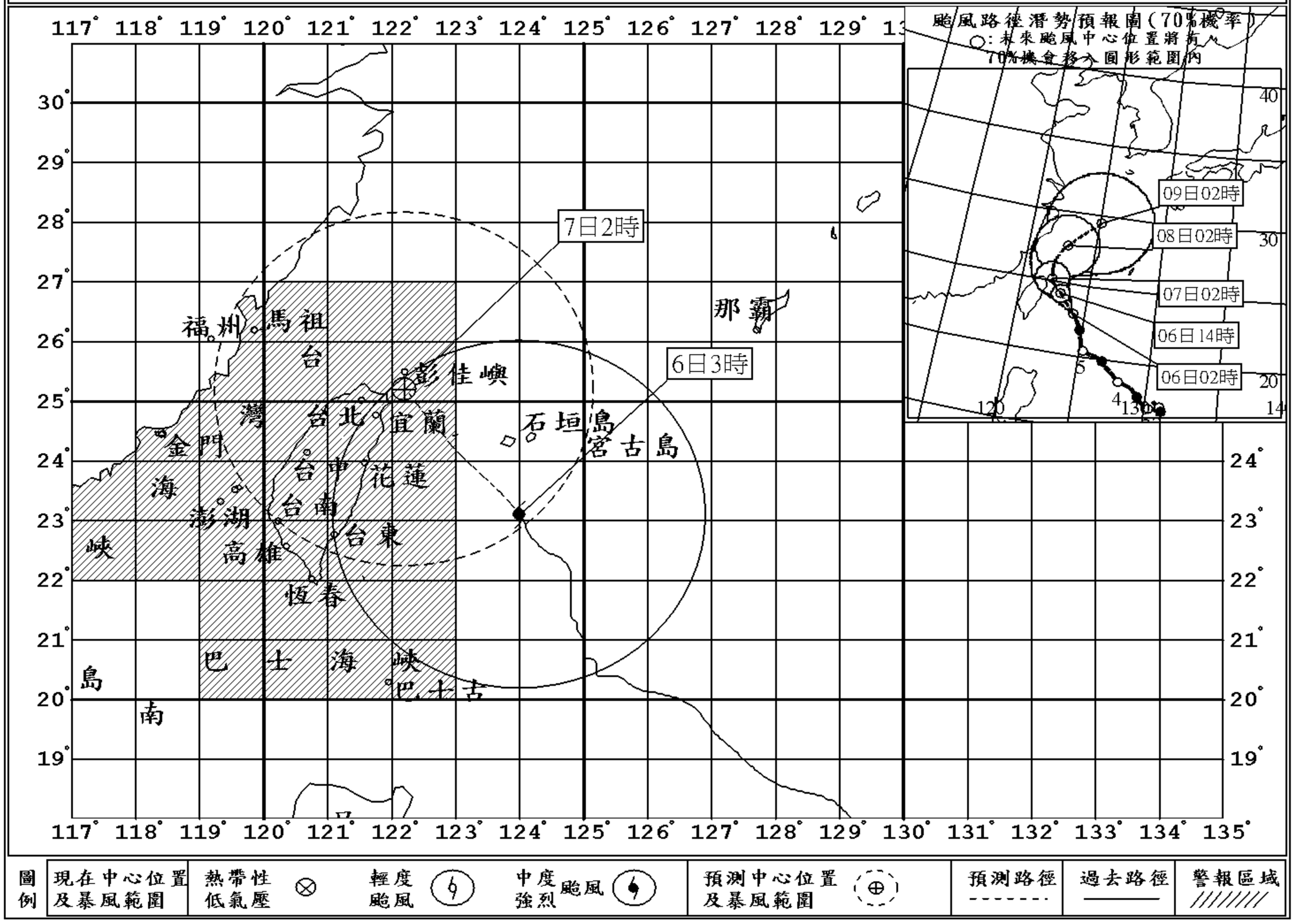

註：最新颱風動態，請隨時收聽166、167氣象電話。

海上陸上颱風警報

中央氣象局　民國 96 年編號第 15 號颱風警報　第 12-2 報　10 月 6 日 4 時 15 分發布

颱風強度及命名：強烈颱風，國際命名：KROSA，中文譯名：柯羅莎。

中　心　氣　壓：925百帕。

中　心　位　置：6日4時的中心位置在北緯 23.2 度，東經 123.9 度，
即在宜蘭的東南方約 280 公里之海面上。

暴　風　半　徑：7級風暴風半徑 300 公里，10級風暴風半徑 120 公里。

預測速度及方向：以每小時15轉11公里速度，向西北進行。

近中心最大風速：每秒 51 公尺(約每小時 184 公里)，相當於 16 級風。

瞬間之最大陣風：每秒 63 公尺(約每小時 227 公里)，相當於 17 級風以上。

預　測　位　置：7日2時的中心位置在北緯 25.2 度，東經 122.2 度，
即在宜蘭的東北方約 60 公里之海面上。

颱　風　動　態：根據最新氣象資料顯示，第１５號颱風中心在宜蘭東南方海面，向西北移動，其暴風圈已逐漸進入台灣東半部陸地，北部、東北部及東部風雨將逐漸增強。預計此颱風強度未來有減弱趨勢。

警戒區域及事項：陸上：宜蘭、花蓮、基隆、台北、桃園、新竹、苗栗、南投、綠島及蘭嶼應嚴加戒備並防強風豪雨。台中至恆春半島、台東及馬祖亦應戒備。

海上：台灣東北部海面、台灣東南部海面、巴士海峽、台灣北部海面及台灣海峽航行及作業船隻應嚴加戒備。

注　意　事　項：１、台灣沿海地區及澎湖有較強陣風，請注意。

２、中南部地區受中央山脈屏障，受颱風影響時間將延後。

３、室外懸掛物、招牌、圍籬及鷹架等應加強固牢，陽台之盆景等應妥善放置，排水溝渠應加強清理。民眾應避免進入山區及河川活動，山坡地區應嚴防坍方、落石、土石流及山洪暴發，沿海低窪地區應防淹水。

下次警報預定發布時間 ： 10月6日5時30分。

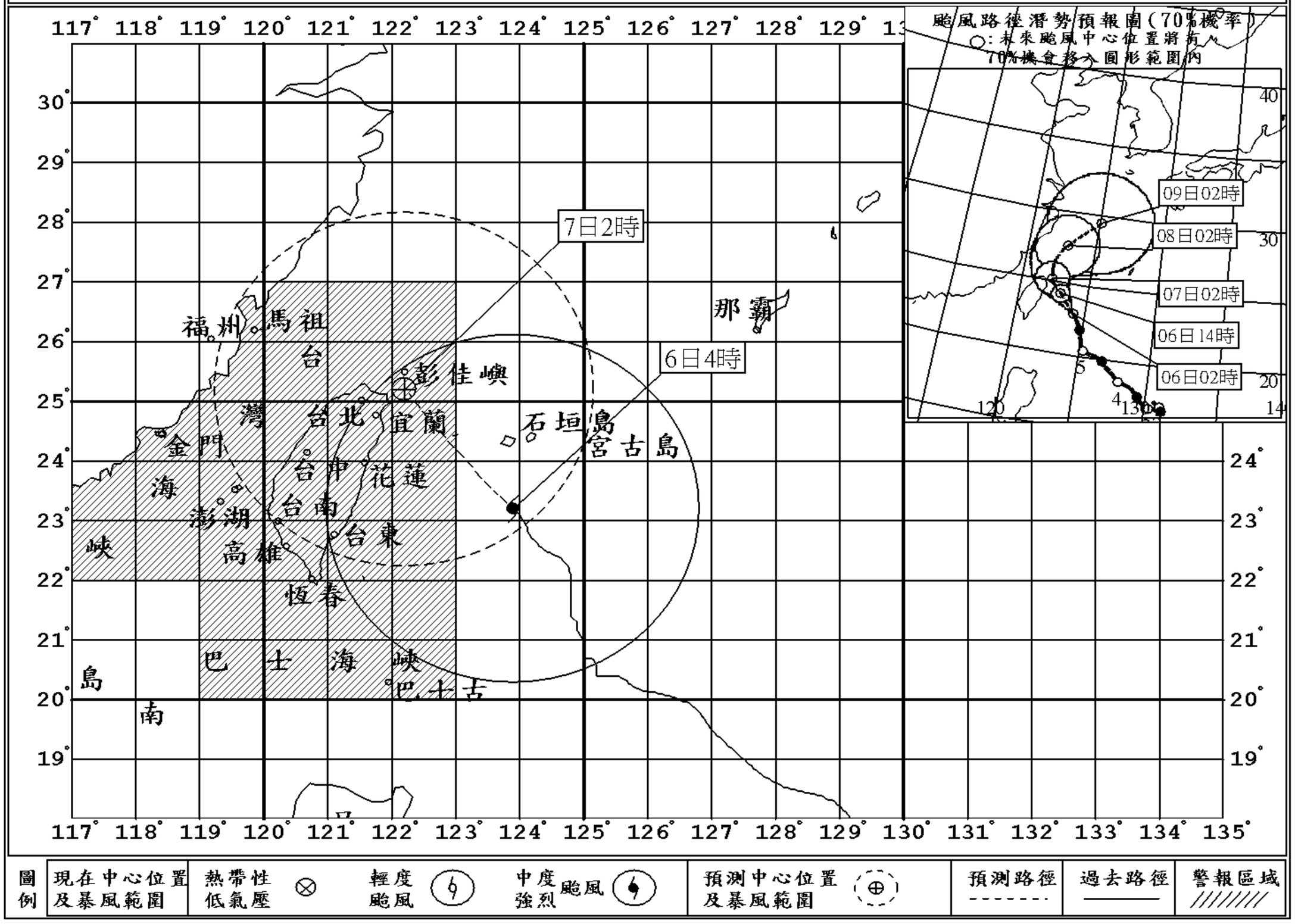

註：最新颱風動態，請隨時收聽166、167氣象電話。

海上陸上颱風警報

中央氣象局　民國 96 年編號第 15 號颱風警報　第 13 報　10 月 6 日 5 時 30 分發布

颱風強度及命名：強烈颱風，國際命名：KROSA，中文譯名：柯羅莎。

中　心　氣　壓：925百帕。

中　心　位　置：6日5時的中心位置在北緯 23.4 度，東經 123.8 度，
即在宜蘭的東南方約 260 公里之海面上。

暴　風　半　徑：7級風暴風半徑 300 公里，10級風暴風半徑 120 公里。

預測速度及方向：以每小時15轉11公里速度，向西北轉北北西進行。

近中心最大風速：每秒 51 公尺(約每小時 184 公里)，相當於 16 級風。

瞬間之最大陣風：每秒 63 公尺(約每小時 227 公里)，相當於 17 級風以上。

預　測　位　置：7日5時的中心位置在北緯 25.7 度，東經 122.2 度，
即在宜蘭的北北東方約 110 公里之海面上。

颱　風　動　態：根據最新氣象資料顯示，第１５號颱風中心在宜蘭東南方海面，向西北移動，其暴風圈已進入台灣北部及東半部陸地，北部、東北部及東部風雨正逐漸增強。預計此颱風強度未來有減弱趨勢。

警戒區域及事項：陸上：宜蘭、花蓮、基隆、台北、桃園、新竹、苗栗、南投、綠島及蘭嶼應嚴加戒備並防強風豪雨。台中至恆春半島、台東及馬祖亦應戒備。

海上：台灣東北部海面、台灣東南部海面、巴士海峽、台灣北部海面及台灣海峽航行及作業船隻應嚴加戒備。

注　意　事　項：１、台灣沿海地區及澎湖有較強陣風，請注意。

２、室外懸掛物、招牌、圍籬及鷹架等應加強固牢，陽台之盆景等應妥善放置，排水溝渠應加強清理。民眾應避免進入山區及河川活動，山坡地區應嚴防坍方、落石、土石流及山洪暴發，沿海低窪地區應防淹水。

下次警報預定發布時間 ： 10月6日8時30分。

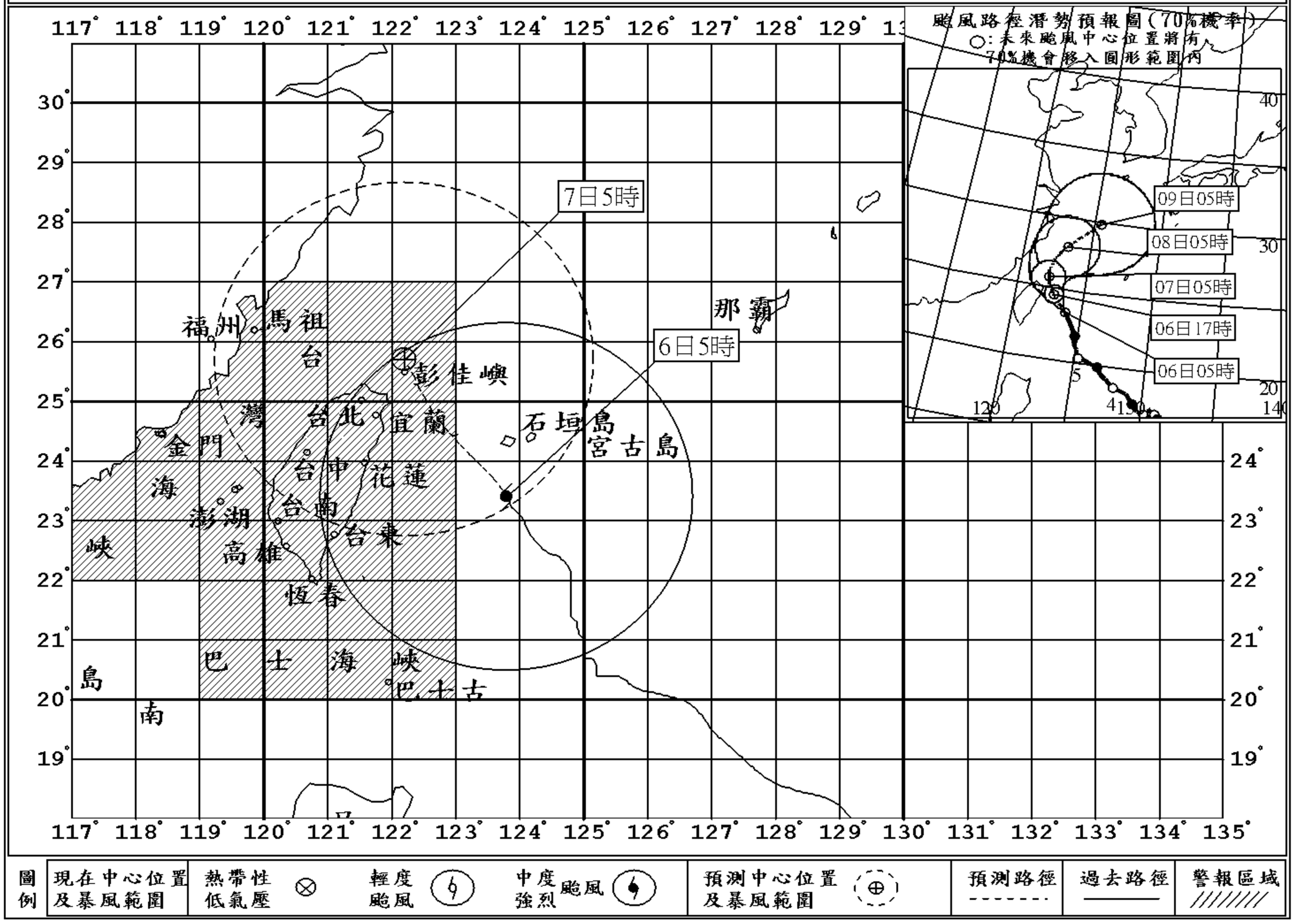

註：最新颱風動態，請隨時收聽166、167氣象電話。

海上陸上颱風警報

中央氣象局　民國 96 年編號第 15 號颱風警報　第 13-1 報　10 月 6 日 6 時 15 分發布

颱風強度及命名：強烈颱風，國際命名：KROSA，中文譯名：柯羅莎。

中　心　氣　壓：925百帕。

中　心　位　置：6日6時的中心位置在北緯 23.5 度，東經 123.7 度，
即在宜蘭的東南方約 240 公里之海面上。

暴　風　半　徑：7級風暴風半徑 300 公里，10級風暴風半徑 120 公里。

預測速度及方向：以每小時15轉11公里速度，向西北轉北北西進行。

近中心最大風速：每秒 51 公尺(約每小時 184 公里)，相當於 16 級風。

瞬間之最大陣風：每秒 63 公尺(約每小時 227 公里)，相當於 17 級風以上。

預　測　位　置：7日5時的中心位置在北緯 25.7 度，東經 122.2 度，
即在宜蘭的北北東方約 110 公里之海面上。

颱　風　動　態：根據最新氣象資料顯示，第１５號颱風中心在宜蘭東南方海面，向西北移動，其暴風圈已進入台灣北部及東半部陸地，北部、東北部及東部風雨正逐漸增強。預計此颱風強度未來有減弱趨勢。

警戒區域及事項：陸上：宜蘭、花蓮、基隆、台北、桃園、新竹、苗栗、南投、綠島及蘭嶼應嚴加戒備並防強風豪雨。台中至恆春半島、台東及馬祖亦應戒備。

海上：台灣東北部海面、台灣東南部海面、巴士海峽、台灣北部海面及台灣海峽航行及作業船隻應嚴加戒備。

注　意　事　項：１、台灣沿海地區及澎湖有較強陣風，請注意。

２、室外懸掛物、招牌、圍籬及鷹架等應加強固牢，陽台之盆景等應妥善放置，排水溝渠應加強清理。民眾應避免進入山區及河川活動，山坡地區應嚴防坍方、落石、土石流及山洪暴發，沿海低窪地區應防淹水。

下次警報預定發布時間 ： 10月6日8時30分。

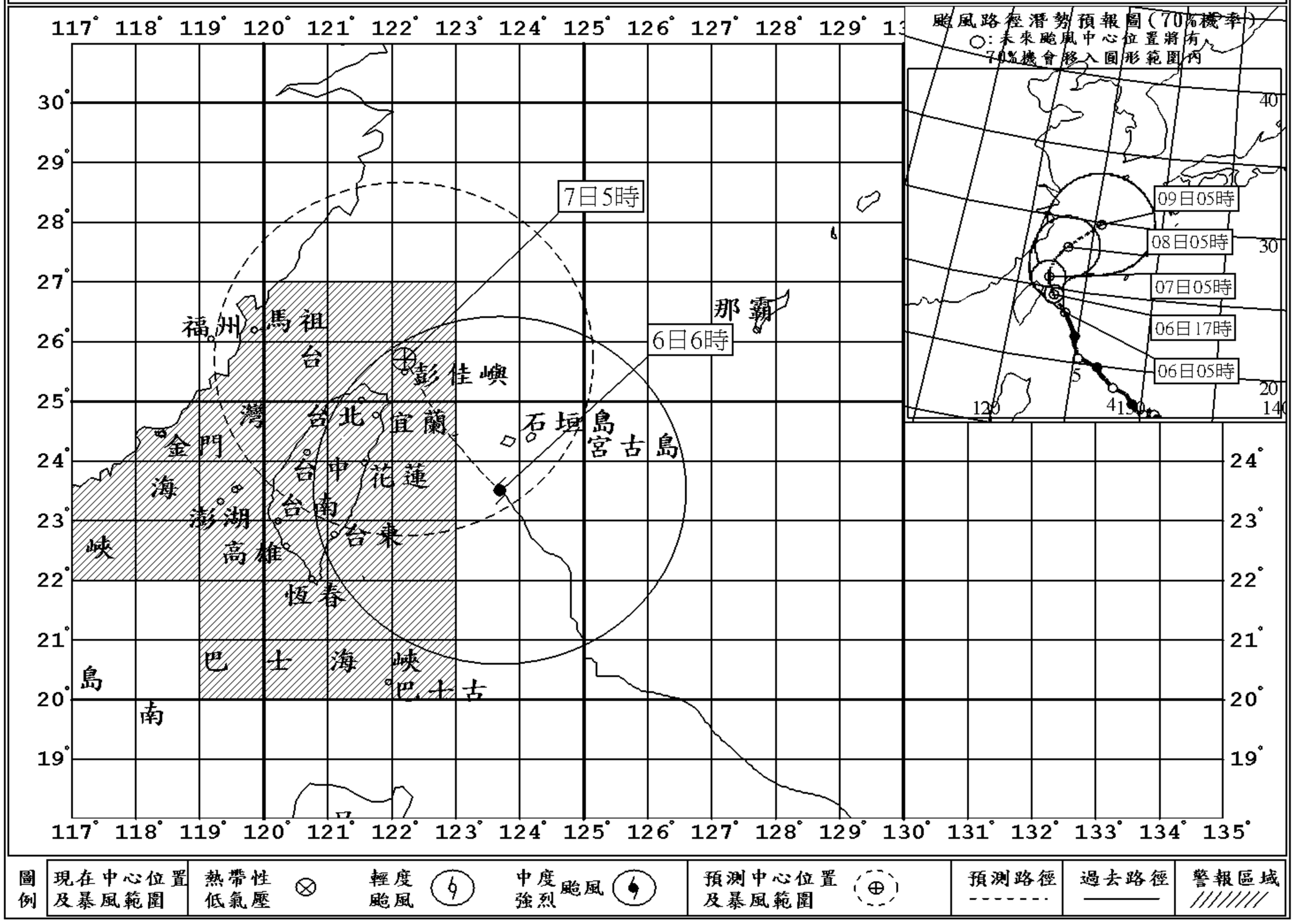

圖例	現在中心位置及暴風範圍	熱帶性低氣壓	輕度颱風	中度強烈颱風	預測中心位置及暴風範圍	預測路徑	過去路徑	警報區域

註：最新颱風動態，請隨時收聽166、167氣象電話。

海上陸上颱風警報

中央氣象局　民國 96 年編號第 15 號颱風警報　第 13-2 報　10 月 6 日 7 時 15 分發布

颱風強度及命名：強烈颱風，國際命名：KROSA，中文譯名：柯羅莎。

中　心　氣　壓：925百帕。

中　心　位　置：6日7時的中心位置在北緯 23.7 度，東經 123.6 度，
即在宜蘭的東南東方約 220 公里之海面上。

暴　風　半　徑：7級風暴風半徑 300 公里，10級風暴風半徑 120 公里。

預測速度及方向：以每小時15轉11公里速度，向西北轉北北西進行。

近中心最大風速：每秒 51 公尺(約每小時 184 公里)，相當於 16 級風。

瞬間之最大陣風：每秒 63 公尺(約每小時 227 公里)，相當於 17 級風以上。

預　測　位　置：7日5時的中心位置在北緯 25.7 度，東經 122.2 度，
即在宜蘭的北北東方約 110 公里之海面上。

颱　風　動　態：根據最新氣象資料顯示，第１５號颱風中心在宜蘭東南東方海面，向西北移動，其暴風圈已進入台灣北部及東半部陸地，北部、東北部及東部風雨正逐漸增強。預計此颱風強度未來有減弱趨勢。

警戒區域及事項：陸上：宜蘭、花蓮、基隆、台北、桃園、新竹、苗栗、南投、綠島及蘭嶼應嚴加戒備並防強風豪雨。台中至恆春半島、台東及馬祖亦應戒備。

海上：台灣東北部海面、台灣東南部海面、巴士海峽、台灣北部海面及台灣海峽航行及作業船隻應嚴加戒備。

注　意　事　項：１、台灣沿海地區及澎湖有較強陣風，請注意。

２、室外懸掛物、招牌、圍籬及鷹架等應加強固牢，陽台之盆景等應妥善放置，排水溝渠應加強清理。民眾應避免進入山區及河川活動，山坡地區應嚴防坍方、落石、土石流及山洪暴發，沿海低窪地區應防淹水。

下次警報預定發布時間 ： 10月6日8時30分。

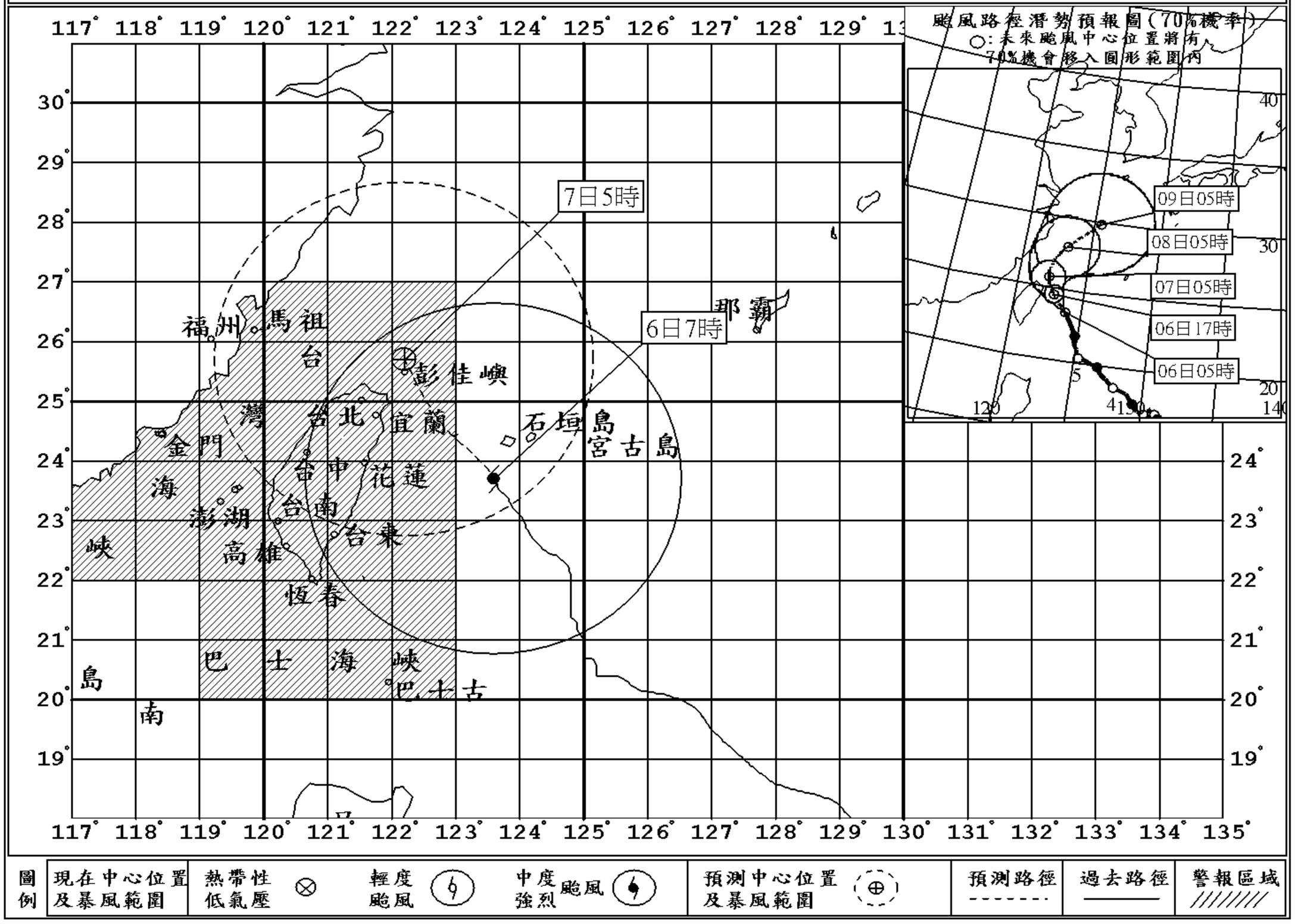

註：最新颱風動態，請隨時收聽166、167氣象電話。

海上陸上颱風警報(更正)

中央氣象局　民國 96 年編號第 15 號颱風警報　第 14 報　10 月 6 日 8 時 30 分發布

颱風強度及命名：強烈颱風，國際命名：KROSA，中文譯名：柯羅莎。

中心氣壓：925百帕。

中心位置：6日8時的中心位置在北緯 23.8 度，東經 123.5 度，
即在宜蘭的東南東方約 210 公里之海面上。

暴風半徑：7級風暴風半徑 300 公里，10級風暴風半徑 120 公里。

預測速度及方向：以每小時15轉11公里速度，向西北轉北北西進行。

近中心最大風速：每秒 51 公尺(約每小時 184 公里)，相當於 16 級風。

瞬間之最大陣風：每秒 63 公尺(約每小時 227 公里)，相當於 17 級風以上。

預測位置：7日8時的中心位置在北緯 26.2 度，東經 122.0 度，
即在宜蘭的北方約 160 公里之海面上。

颱風動態：根據最新氣象資料顯示，第１５號颱風中心在宜蘭東南東方海面，向西北移動，其暴風圈已進入台灣陸地，北部及東北部地區風雨正逐漸增強，其他地區風雨仍持續中。預計此颱風強度未來有減弱趨勢。

警戒區域及事項：陸上：宜蘭、花蓮、基隆、台北、桃園、新竹、苗栗、南投、綠島及蘭嶼應嚴加戒備並防強風豪雨。台中至恆春半島、台東及馬祖亦應戒備。
海上：台灣東北部海面、台灣東南部海面、巴士海峽、台灣北部海面及台灣海峽航行及作業船隻應嚴加戒備。

注意事項：１、受颱風外圍環流影響，澎湖有１０級左右強陣風出現，請注意。
２、台東縣將有焚風出現，請注意。
３、室外懸掛物、招牌、圍籬及鷹架等應加強固牢，陽台之盆景等應妥善放置，排水溝渠應加強清理。民眾應避免進入山區及河川活動，山坡地區應嚴防坍方、落石、土石流及山洪暴發，沿海低窪地區應防淹水。
４、４日０時至５日８時止出現較大雨量地區如下：宜蘭縣太平山６６３毫米、新竹縣鳥嘴山４６１毫米、桃園縣高義３７２毫米、台北縣福山３４７毫米、台中縣武陵３３６毫米、苗栗縣泰安２８０毫米、台北市文山區２６９毫米。出現較大陣風地區如下：蘭嶼１５級，蘇澳１３級，梧棲１２級，花蓮、基隆１１級，宜蘭、高雄、台南、台東縣成功、澎湖１０級。

下次警報預定發布時間 ： 10月6日11時30分。

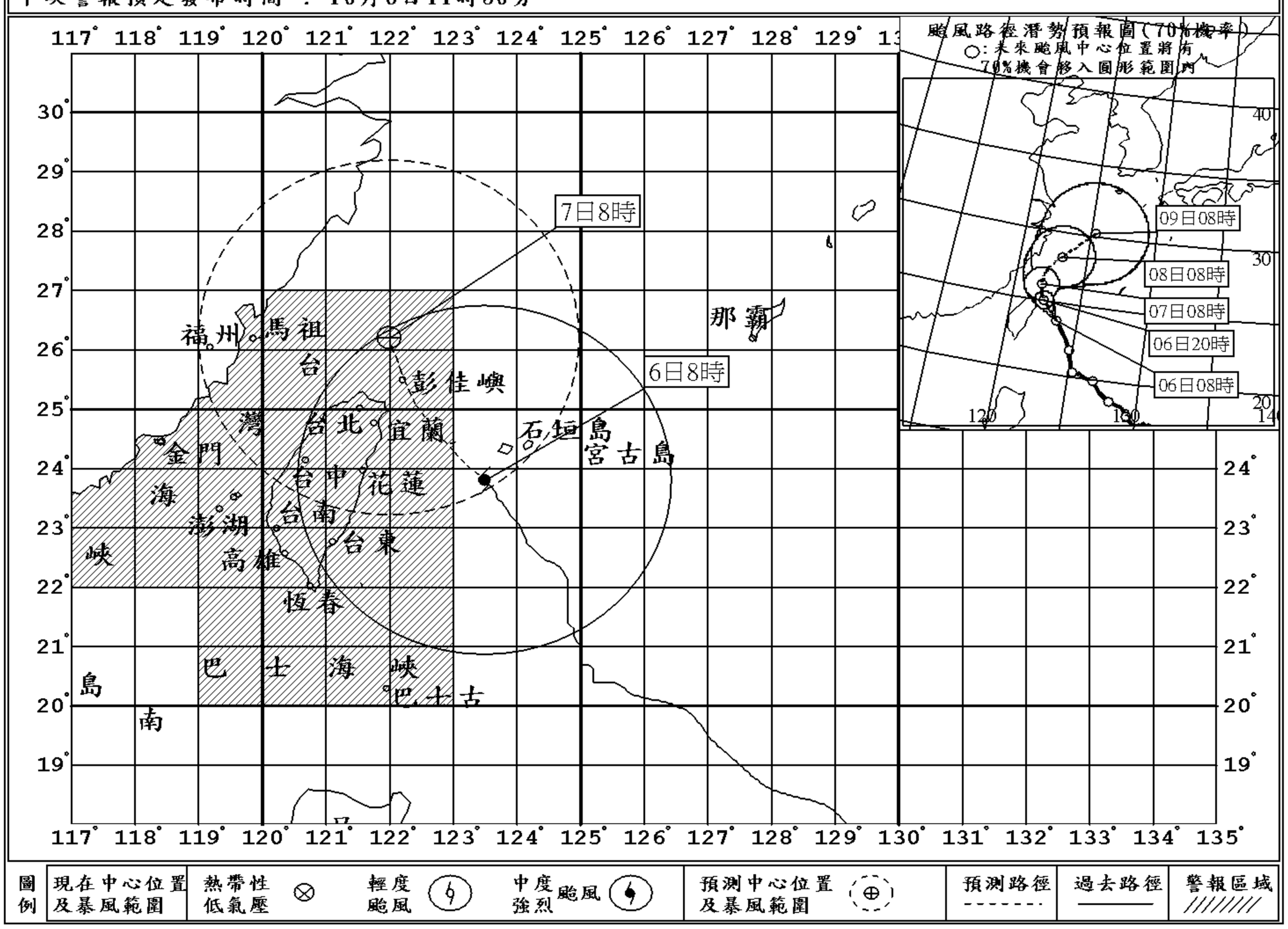

註：最新颱風動態，請隨時收聽166、167氣象電話。

海上陸上颱風警報

中央氣象局　民國 96 年編號第 15 號颱風警報　第 14-1 報　10 月 6 日 9 時 15 分發布

颱風強度及命名：強烈颱風，國際命名：KROSA，中文譯名：柯羅莎。

中心氣壓：925百帕。

中心位置：6日9時的中心位置在北緯 23.9 度，東經 123.3 度，
即在宜蘭的東南東方約 180 公里之海面上。

暴風半徑：7級風暴風半徑 300 公里，10級風暴風半徑 120 公里。

預測速度及方向：以每小時15轉11公里速度，向西北轉北北西進行。

近中心最大風速：每秒 51 公尺(約每小時 184 公里)，相當於 16 級風。

瞬間之最大陣風：每秒 63 公尺(約每小時 227 公里)，相當於 17 級風以上。

預測位置：7日8時的中心位置在北緯 26.2 度，東經 122.0 度，
即在宜蘭的北方約 160 公里之海面上。

颱風動態：根據最新氣象資料顯示，第１５號颱風中心在宜蘭東南東方海面，向西北移動，其暴風圈已進入台灣陸地，北部及東北部地區風雨正逐漸增強，其他地區風雨仍持續中。預計此颱風強度未來有減弱趨勢。

警戒區域及事項：陸上：宜蘭、花蓮、基隆、台北、桃園、新竹、苗栗、南投、綠島及蘭嶼應嚴加戒備並防強風豪雨。台中至恆春半島、台東及馬祖亦應戒備。
海上：台灣東北部海面、台灣東南部海面、巴士海峽、台灣北部海面及台灣海峽航行及作業船隻應嚴加戒備。

注意事項：１、受颱風外圍環流影響，澎湖有１０級左右強陣風出現，請注意。
２、台東縣將有焚風出現，請注意。
３、室外懸掛物、招牌、圍籬及鷹架等應加強固牢，陽台之盆景等應妥善放置，排水溝渠應加強清理。民眾應避免進入山區及河川活動，山坡地區應嚴防坍方、落石、土石流及山洪暴發，沿海低窪地區應防淹水。
４、４日０時至５日８時止出現較大雨量地區如下：宜蘭縣太平山６６３毫米、新竹縣鳥嘴山４６１毫米、桃園縣高義３７２毫米、台北縣福山３４７毫米、台中縣武陵３３６毫米、苗栗縣泰安２８０毫米、台北市文山區２６９毫米。出現較大陣風地區如下：蘭嶼１５級，蘇澳１３級，梧棲１２級，花蓮、基隆１１級，宜蘭、高雄、台南、台東縣成功、澎湖１０級。

下次警報預定發布時間 ： 10月6日11時30分。

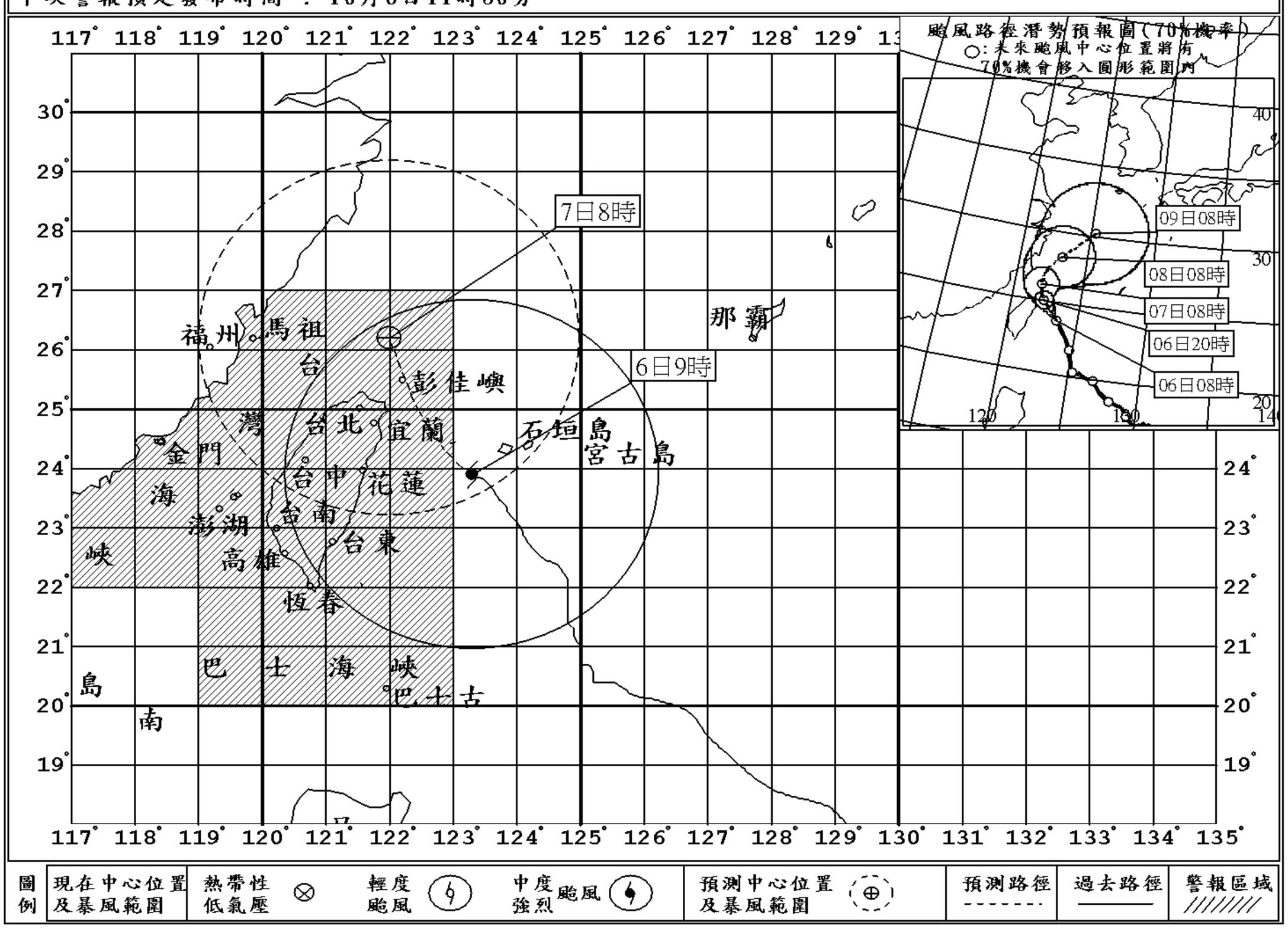

註：最新颱風動態，請隨時收聽166、167氣象電話。

海上陸上颱風警報

中央氣象局　民國 96 年編號第 15 號颱風警報　第 14-2 報 10 月 6 日 10 時 15 分發布

颱風強度及命名：強烈颱風，國際命名：KROSA，中文譯名：柯羅莎。
中心氣壓：925百帕。
中心位置：6日10時的中心位置在北緯 24.2 度，東經 123.2 度，
即在宜蘭的東南東方約 160 公里之海面上。
暴風半徑：7級風暴風半徑 300 公里，10級風暴風半徑 120 公里。
預測速度及方向：以每小時15轉11公里速度，向西北轉北北西進行。
近中心最大風速：每秒 51 公尺(約每小時 184 公里)，相當於 16 級風。
瞬間之最大陣風：每秒 63 公尺(約每小時 227 公里)，相當於 17 級風以上。
預測位置：7日8時的中心位置在北緯 26.2 度，東經 122.0 度，
即在宜蘭的北方約 160 公里之海面上。
颱風動態：根據最新氣象資料顯示，第１５號颱風中心在宜蘭東南東方海面，向西北移動，其暴風圈已進入台灣陸地，北部及東北部地區風雨正逐漸增強，其他地區風雨仍持續中。預計此颱風強度未來有減弱趨勢。
警戒區域及事項：陸上：宜蘭、花蓮、基隆、台北、桃園、新竹、苗栗、南投、綠島及蘭嶼應嚴加戒備並防強風豪雨。台中至恆春半島、台東及馬祖亦應戒備。
海上：台灣東北部海面、台灣東南部海面、巴士海峽、台灣北部海面及台灣海峽航行及作業船隻應嚴加戒備。
注意事項：１、受颱風外圍環流影響，澎湖有１０級左右強陣風出現，請注意。
２、台東縣將有焚風出現，請注意。
３、室外懸掛物、招牌、圍籬及鷹架等應加強固牢，陽台之盆景等應妥善放置，排水溝渠應加強清理。民眾應避免進入山區及河川活動，山坡地區應嚴防坍方、落石、土石流及山洪暴發，沿海低窪地區應防淹水。
４、５日０時至６日８時止出現較大雨量地區如下：宜蘭縣太平山６６３毫米、新竹縣鳥嘴山４６１毫米、桃園縣高義３７２毫米、台北縣福山３４７毫米、台中縣武陵３３６毫米、苗栗縣泰安２８０毫米、台北市文山區２６９毫米。出現較大陣風地區如下：蘭嶼１５級，蘇澳１３級，梧棲１２級，花蓮、基隆１１級，宜蘭、高雄、台南、台東縣成功、澎湖１０級。

下次警報預定發布時間 ： 10月6日11時30分。

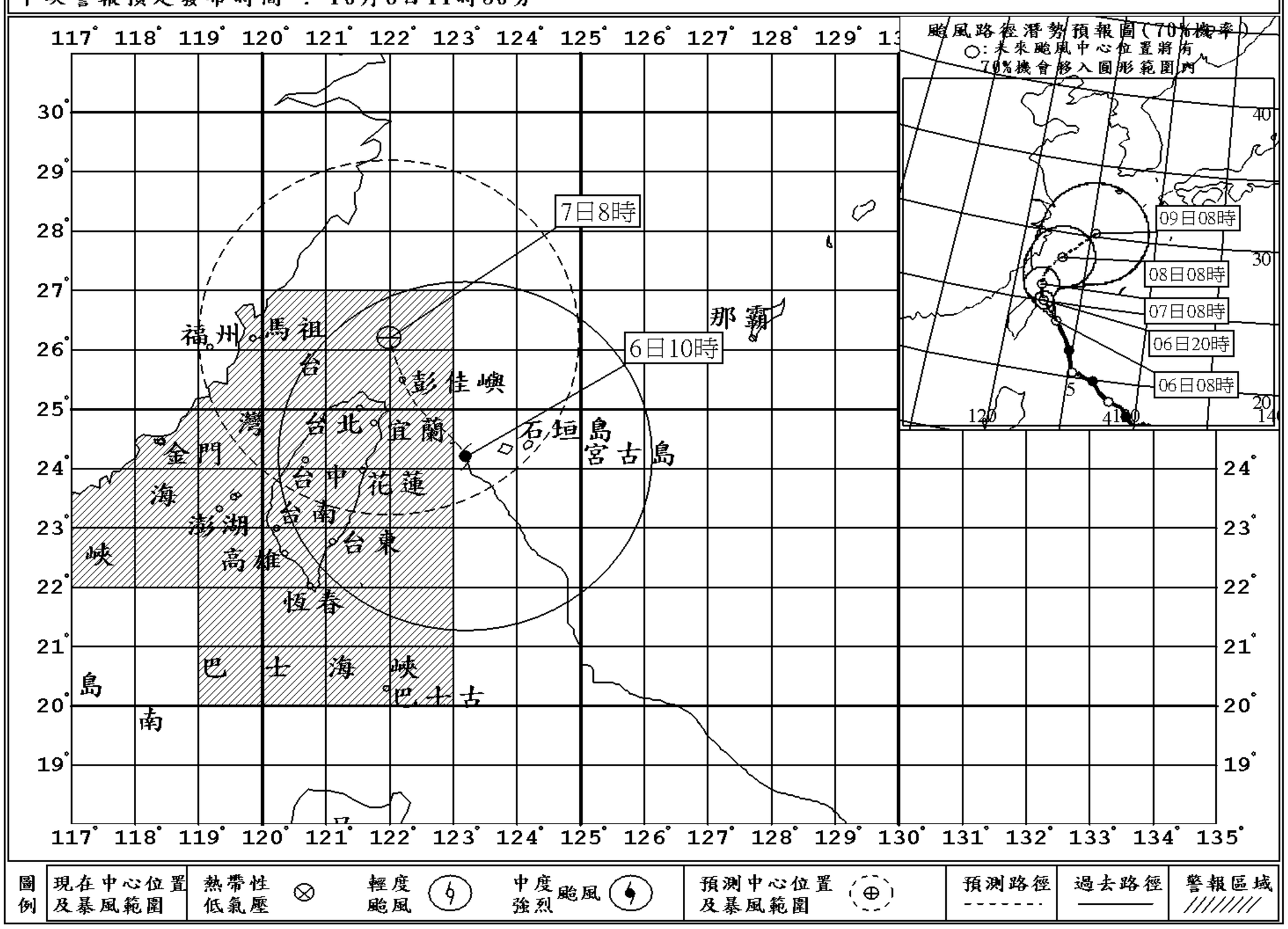

註：最新颱風動態，請隨時收聽166、167氣象電話。

海上陸上颱風警報

中央氣象局　民國 96 年編號第 15 號颱風警報　第 15 報　10 月 6 日 11 時 30 分發布

颱風強度及命名：	強烈颱風，國際命名：KROSA，中文譯名：柯羅莎。
中心氣壓：	925百帕。
中心位置：	6日11時的中心位置在北緯 24.4 度，東經 122.8 度，即在宜蘭的東南東方約 110 公里之海面上。
暴風半徑：	7級風暴風半徑 300 公里，10級風暴風半徑 120 公里。
預測速度及方向：	以每小時15轉11公里速度，向西北轉北北西進行。
近中心最大風速：	每秒 51 公尺(約每小時 184 公里)，相當於 16 級風。
瞬間之最大陣風：	每秒 63 公尺(約每小時 227 公里)，相當於 17 級風以上。
預測位置：	7日11時的中心位置在北緯 27.0 度，東經 121.6 度，即在宜蘭的北方約 250 公里之海面上。
颱風動態：	根據最新氣象資料顯示，第１５號颱風中心在宜蘭東南東方海面，向西北移動，其暴風圈已籠罩台灣本島，台灣北部及東北部地區風雨正逐漸增強，其他地區風雨仍持續中。預計此颱風強度未來有減弱趨勢。
警戒區域及事項：	陸上：宜蘭、花蓮、基隆、台北、桃園、新竹、苗栗、南投、綠島及蘭嶼應嚴加戒備並防強風豪雨。台中至恆春半島、台東及馬祖亦應戒備。 海上：台灣東北部海面、台灣東南部海面、巴士海峽、台灣北部海面及台灣海峽航行及作業船隻應嚴加戒備。
注意事項：	１、受颱風外圍環流影響，澎湖有１０級左右強陣風出現，請注意。 ２、台東縣有焚風出現，請注意。 ３、室外懸掛物、招牌、圍籬及鷹架等應加強固牢，陽台之盆景等應妥善放置，排水溝渠應加強清理。民眾應避免進入山區及河川活動，山坡地區應嚴防坍方、落石、土石流及山洪暴發，沿海低窪地區應防淹水。 ４、５日０時至６日１１時止出現較大雨量地區如下：宜蘭縣太平山７８６毫米、新竹縣鳥嘴山５８４毫米、桃園縣高義４９５毫米、台北縣福山４１９毫米、台中縣武陵３９７毫米、苗栗縣泰安４２４毫米、台北市文山區３２８毫米。出現較大陣風地區如下：蘭嶼１５級，蘇澳１４級，基隆、梧棲１２級，花蓮１１級，宜蘭、台東縣成功、台北、台中、台南、高雄、恆春、澎湖１０級。

下次警報預定發布時間 ： 10月6日14時30分。

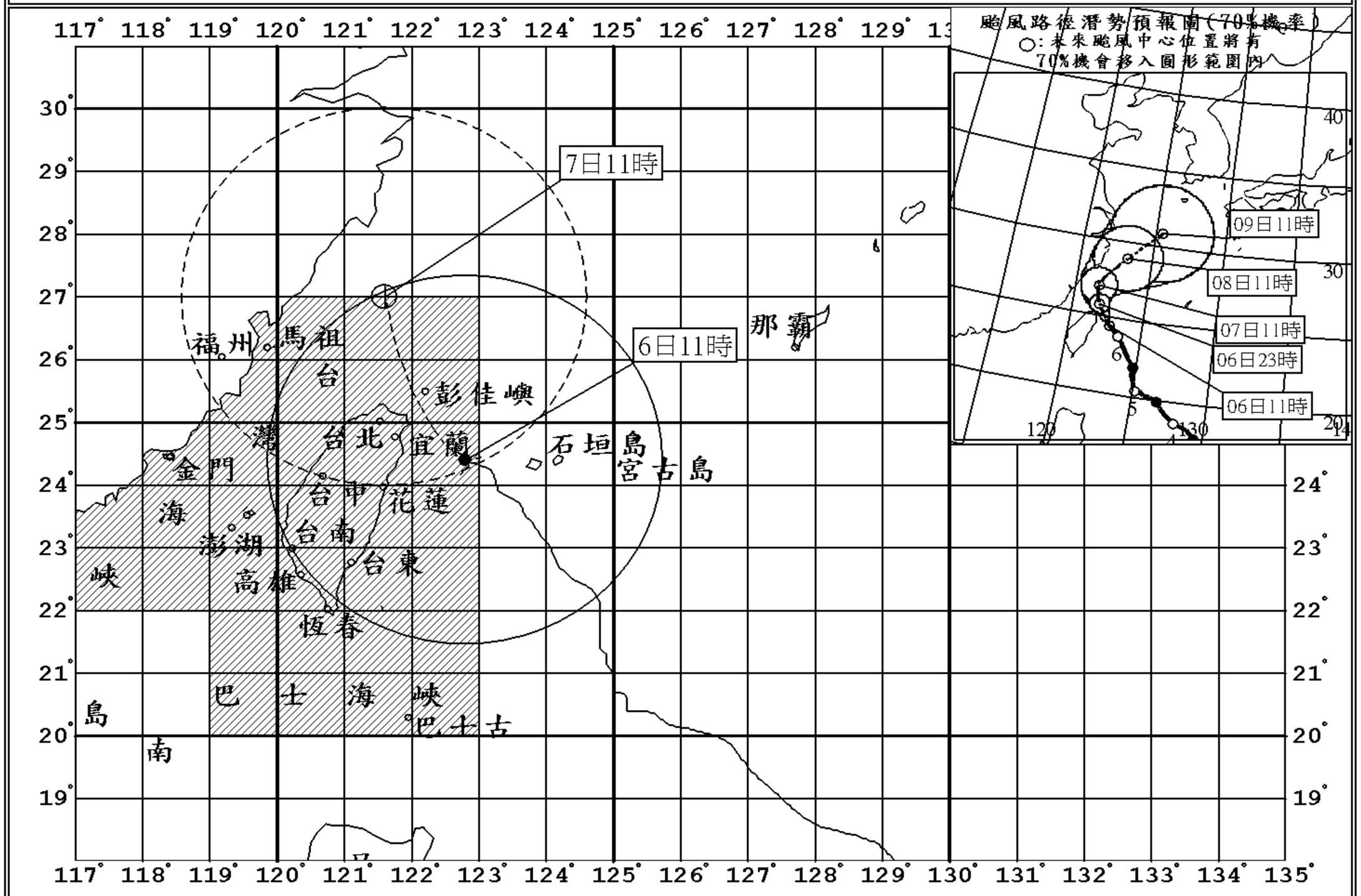

圖例	現在中心位置及暴風範圍	熱帶性低氣壓	輕度颱風	中度強烈颱風	預測中心位置及暴風範圍	預測路徑	過去路徑	警報區域

註：最新颱風動態，請隨時收聽166、167氣象電話。

海上陸上颱風警報

中央氣象局　民國 96 年編號第 15 號颱風警報　第 15-1 報 10 月 6 日 12 時 15 分發布

颱風強度及命名：強烈颱風，國際命名：KROSA，中文譯名：柯羅莎。
中心氣壓：925百帕。
中心位置：6日12時的中心位置在北緯 24.4 度，東經 122.7 度，
即在宜蘭的東南東方約 100 公里之海面上。
暴風半徑：7級風暴風半徑 300 公里，10級風暴風半徑 120 公里。
預測速度及方向：以每小時15轉11公里速度，向西北轉北北西進行。
近中心最大風速：每秒 51 公尺(約每小時 184 公里)，相當於 16 級風。
瞬間之最大陣風：每秒 63 公尺(約每小時 227 公里)，相當於 17 級風以上。
預測位置：7日11時的中心位置在北緯 27.0 度，東經 121.6 度，
即在宜蘭的北方約 250 公里之海面上。
颱風動態：根據最新氣象資料顯示，第１５號颱風中心在宜蘭東南東方海面，向西北移動，其暴風圈已籠罩台灣本島，台灣北部及東北部地區風雨正逐漸增強，其他地區風雨仍持續中。預計此颱風強度未來有減弱趨勢。
警戒區域及事項：陸上：宜蘭、花蓮、基隆、台北、桃園、新竹、苗栗、南投、綠島及蘭嶼應嚴加戒備並防強風豪雨。台中至恆春半島、台東及馬祖亦應戒備。
海上：台灣東北部海面、台灣東南部海面、巴士海峽、台灣北部海面及台灣海峽航行及作業船隻應嚴加戒備。
注意事項：１、受颱風外圍環流影響，澎湖有１０級左右強陣風出現，請注意。
２、台東縣有焚風出現，請注意。
３、室外懸掛物、招牌、圍籬及鷹架等應加強固牢，陽台之盆景等應妥善放置，排水溝渠應加強清理。民眾應避免進入山區及河川活動，山坡地區應嚴防坍方、落石、土石流及山洪暴發，沿海低窪地區應防淹水。
４、５日０時至６日１１時止出現較大雨量地區如下：宜蘭縣太平山７８６毫米、新竹縣鳥嘴山５８４毫米、桃園縣高義４９５毫米、台北縣福山４１９毫米、台中縣武陵３９７毫米、苗栗縣泰安４２４毫米、台北市文山區３２８毫米。出現較大陣風地區如下：蘭嶼１５級，蘇澳１４級，基隆、梧棲１２級，花蓮１１級，宜蘭、台東縣成功、台北、台中、台南、高雄、恆春、澎湖１０級。

下次警報預定發布時間 ： 10月6日14時30分。

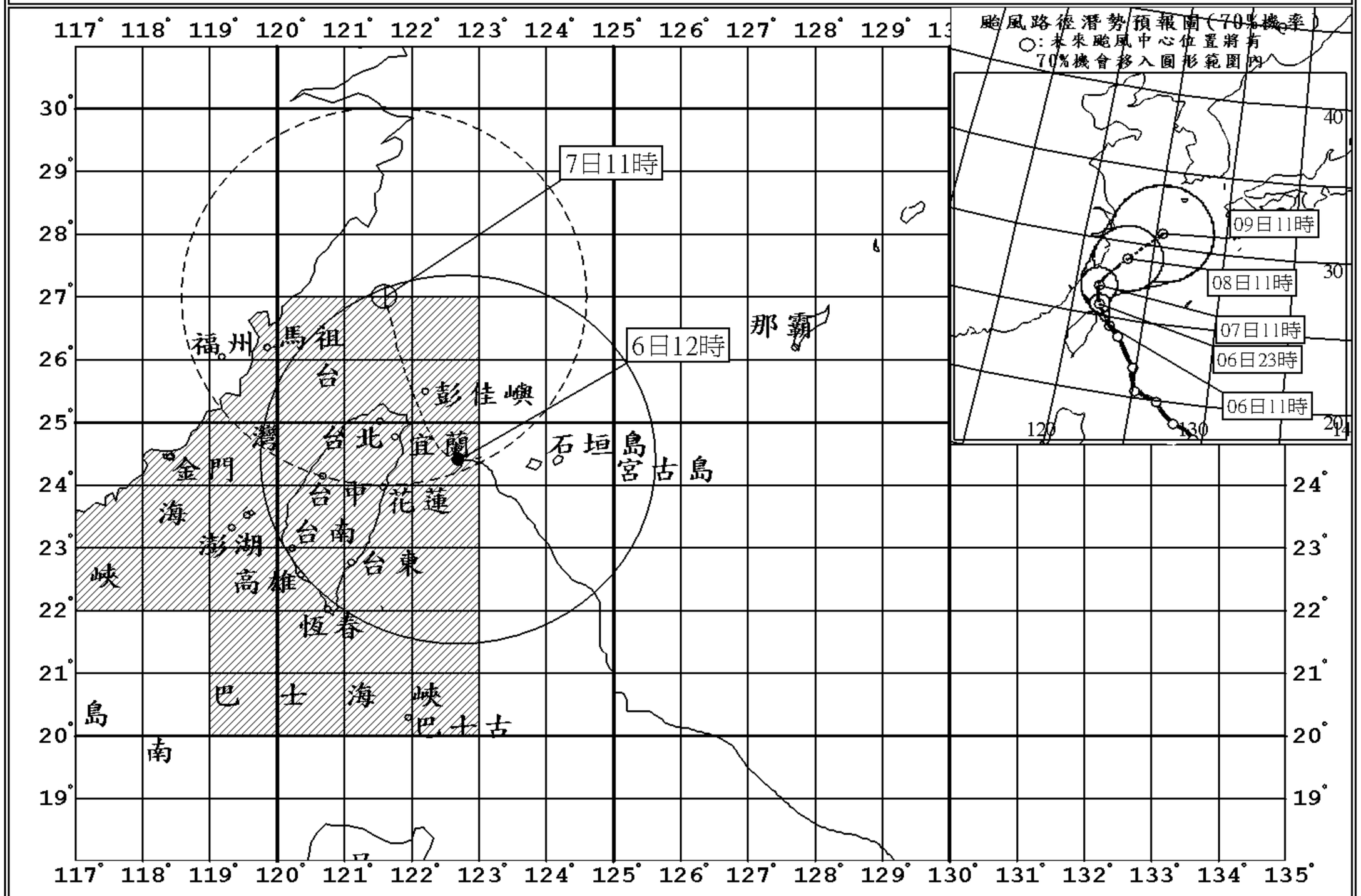

圖例	現在中心位置及暴風範圍	熱帶性低氣壓	輕度颱風	中度強烈颱風	預測中心位置及暴風範圍	預測路徑	過去路徑	警報區域

註：最新颱風動態，請隨時收聽166、167氣象電話。

海上陸上颱風警報

中央氣象局　民國 96 年編號第 15 號颱風警報　第 17 報　10 月 6 日 17 時 30 分發布

颱風強度及命名：中度颱風，國際命名：KROSA，中文譯名：柯羅莎。

中心氣壓：940百帕。

中心位置：6日17時的中心位置在北緯 24.0 度，東經 121.9 度，即在花蓮的東方約 30 公里之海面上。

暴風半徑：7級風暴風半徑 300 公里，10級風暴風半徑 100 公里。

預測速度及方向：以每小時14轉11公里速度，向北北西轉北進行。

近中心最大風速：每秒 45 公尺(約每小時 162 公里)，相當於 14 級風。

瞬間之最大陣風：每秒 55 公尺(約每小時 198 公里)，相當於 16 級風。

預測位置：7日17時的中心位置在北緯 26.7 度，東經 121.6 度，即在宜蘭的北方約 210 公里之海面上。

颱風動態：根據最新氣象資料顯示，第１５號颱風中心過去３小時由宜蘭近岸沿海岸向南移至花蓮縣北部近海，呈現打轉現象，其強度已減弱為中度颱風。預計此颱風未來將向北北西移動，通過台灣東北部附近，並逐漸進入台灣北部海面，暴風圈現仍籠罩台灣本島及澎湖、馬祖，各地風雨持續中。此颱風強度未來有再減弱的趨勢。

警戒區域及事項：陸上：宜蘭、花蓮、基隆、台北、桃園、新竹、苗栗、南投、綠島及蘭嶼應嚴加戒備並防強風豪雨。台中至恆春半島、台東、澎湖及馬祖亦應戒備。

海上：台灣東北部海面、台灣東南部海面、巴士海峽、台灣北部海面及台灣海峽航行及作業船隻應嚴加戒備。

注意事項：１、台東縣有焚風出現，請注意。

２、室外懸掛物、招牌、圍籬及鷹架等應加強固牢，陽台之盆景等應妥善放置，排水溝渠應加強清理。民眾應避免進入山區及河川活動，山坡地區應嚴防坍方、落石、土石流及山洪暴發，沿海低窪地區應防淹水。

３、５日０時至６日１７時止出現較大雨量地區如下：宜蘭縣太平山９３３毫米、新竹縣鳥嘴山８６３毫米、苗栗縣泰安６４７毫米、桃園縣高義５５９毫米、台北縣桶後４９５毫米、　台中縣武陵４９４毫米、台北市鞍部４３８毫米、　嘉義縣大湖４２７毫米、南投縣望鄉３０９毫米。出現較大陣風地區如下：蘇澳、蘭嶼１６級，基隆、宜蘭１５級，花蓮、台東縣成功、梧棲１３級，台北、馬祖１２級，新竹、恆春１１級，台中、台南、高雄、澎湖１０級。

下次警報預定發布時間 ： 10月6日20時30分。

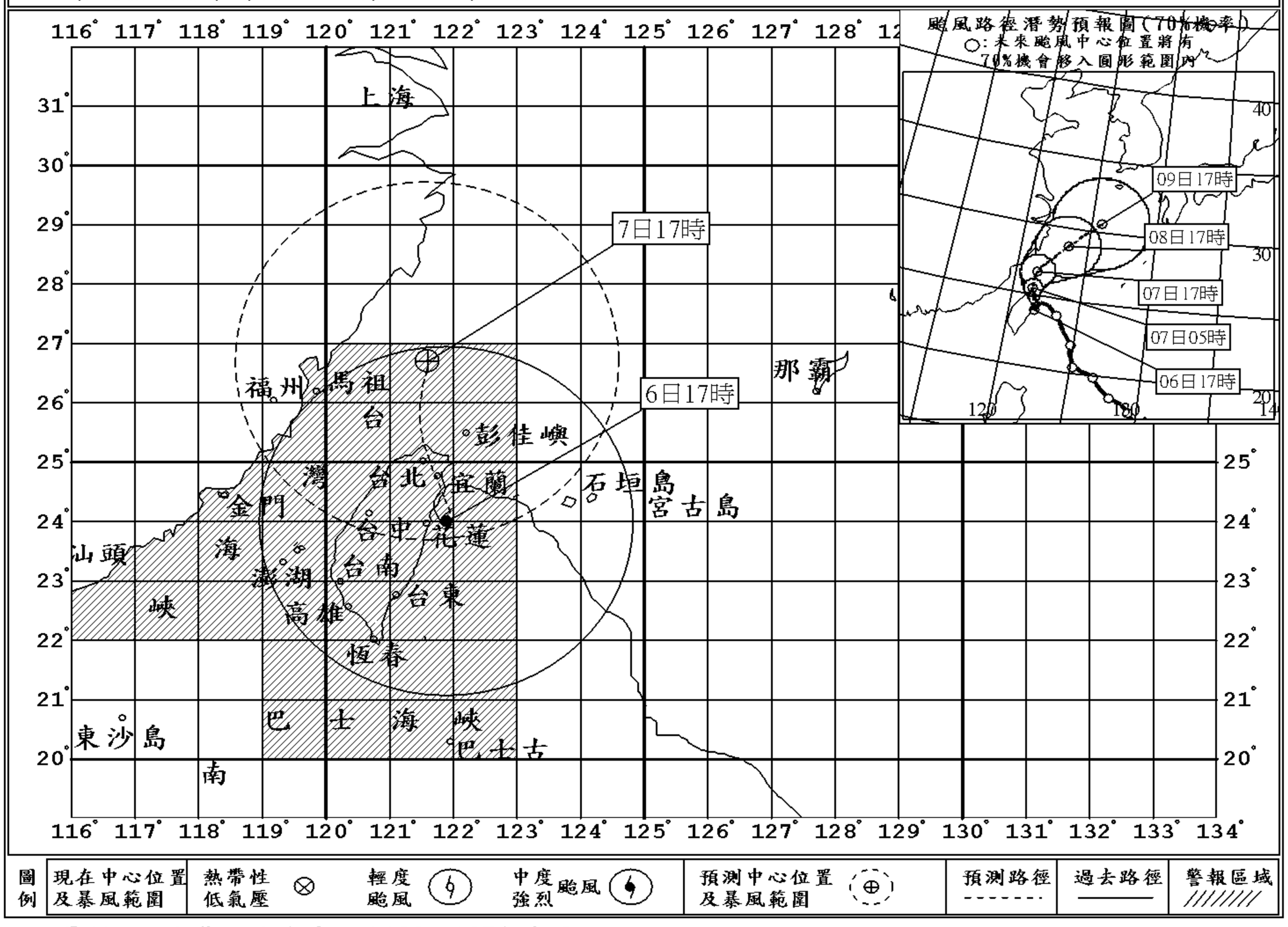

註：最新颱風動態，請隨時收聽166、167氣象電話。

海上陸上颱風警報

中央氣象局　民國 96 年編號第 15 號颱風警報　第 17-1 報 10 月 6 日 18 時 15 分發布

颱風強度及命名：中度颱風，國際命名：KROSA，中文譯名：柯羅莎。
中心氣壓：940百帕。
中心位置：6日18時的中心位置在北緯 24.0 度，東經 121.9 度，即在花蓮的東方約 30 公里之海面上。
暴風半徑：7級風暴風半徑 300 公里，10級風暴風半徑 100 公里。
預測速度及方向：以每小時14轉11公里速度，向北北西轉北進行。
近中心最大風速：每秒 45 公尺(約每小時 162 公里)，相當於 14 級風。
瞬間之最大陣風：每秒 55 公尺(約每小時 198 公里)，相當於 16 級風。
預測位置：7日17時的中心位置在北緯 26.7 度，東經 121.6 度，即在宜蘭的北方約 210 公里之海面上。
颱風動態：根據最新氣象資料顯示，第１５號颱風中心過去３小時由宜蘭近岸沿海岸向南移至花蓮縣北部近海，呈現打轉現象，其強度已減弱為中度颱風。預計此颱風未來將向北北西移動，通過台灣東北部附近，並逐漸進入台灣北部海面，暴風圈現仍籠罩台灣本島及澎湖、馬祖，各地風雨持續中。此颱風強度未來有再減弱的趨勢。
警戒區域及事項：陸上：宜蘭、花蓮、基隆、台北、桃園、新竹、苗栗、南投、綠島及蘭嶼應嚴加戒備並防強風豪雨。台中至恆春半島、台東、澎湖及馬祖亦應戒備。
海上：台灣東北部海面、台灣東南部海面、巴士海峽、台灣北部海面及台灣海峽航行及作業船隻應嚴加戒備。
注意事項：１、台東縣有焚風出現，請注意。
２、室外懸掛物、招牌、圍籬及鷹架等應加強固牢，陽台之盆景等應妥善放置，排水溝渠應加強清理。民眾應避免進入山區及河川活動，山坡地區應嚴防坍方、落石、土石流及山洪暴發，沿海低窪地區應防淹水。
３、５日０時至６日１７時止出現較大雨量地區如下：宜蘭縣太平山９３３毫米、新竹縣鳥嘴山８６３毫米、苗栗縣泰安６４７毫米、桃園縣高義５５９毫米、台北縣桶後４９５毫米、　台中縣武陵４９４毫米、台北市鞍部４３８毫米、　嘉義縣大湖４２７毫米、南投縣望鄉３０９毫米。出現較大陣風地區如下：蘇澳、蘭嶼１６級，基隆、宜蘭１５級，花蓮、台東縣成功、梧棲１３級，台北、馬祖１２級，新竹、恆春１１級，台中、台南、高雄、澎湖１０級。

下次警報預定發布時間 ： 10月6日20時30分。

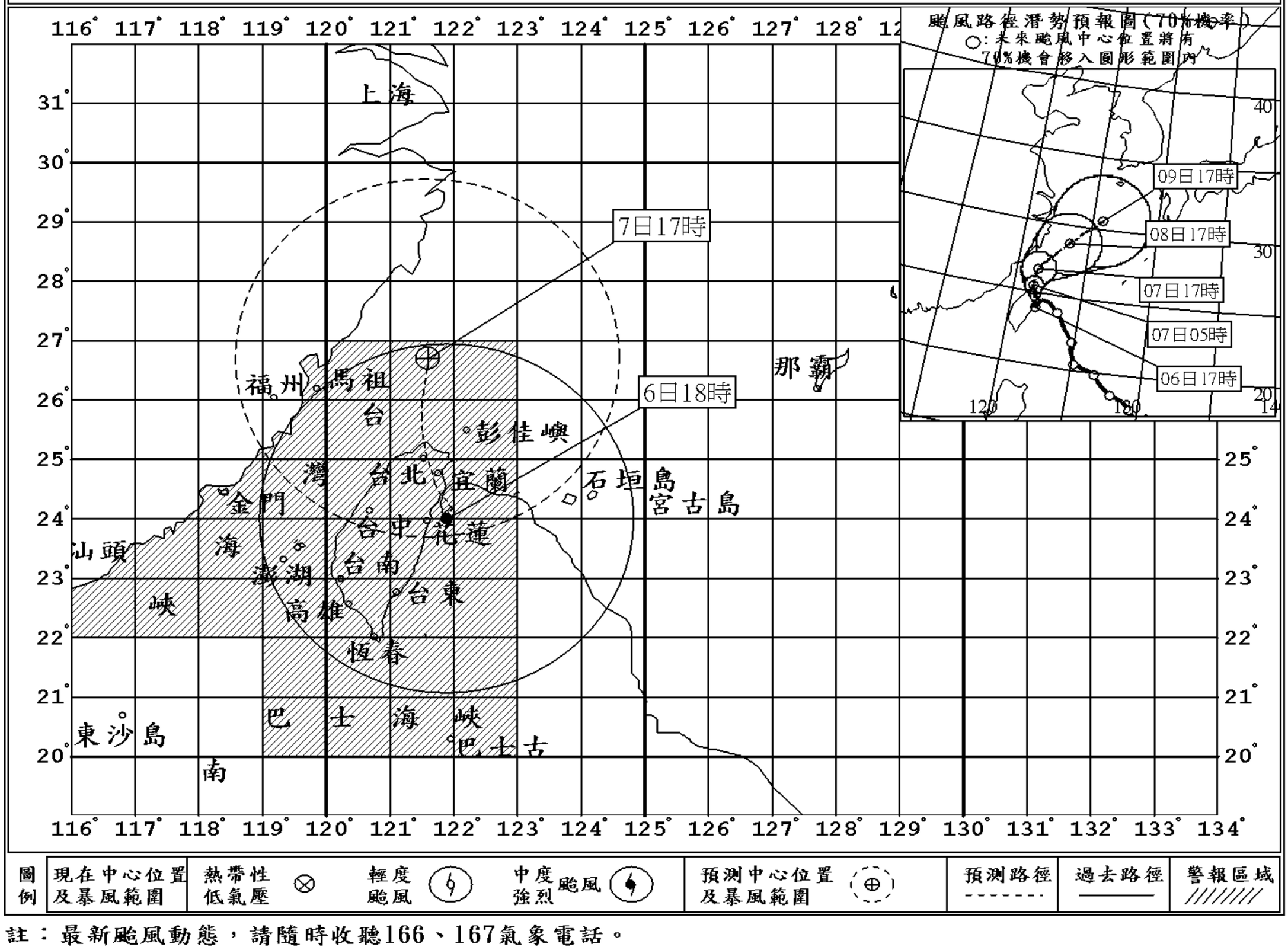

註：最新颱風動態，請隨時收聽166、167氣象電話。

海上陸上颱風警報

中央氣象局　民國 96 年編號第 15 號颱風警報　第 17-2 報 10 月 6 日 19 時 15 分發布

颱風強度及命名：中度颱風，國際命名：KROSA，中文譯名：柯羅莎。
中心氣壓：940百帕。
中心位置：6日19時的中心位置在北緯 24.1 度，東經 122.0 度，即在花蓮的東北東方約 40 公里之海面上。
暴風半徑：7級風暴風半徑 300 公里，10級風暴風半徑 100 公里。
預測速度及方向：以每小時14轉11公里速度，向北北西轉北進行。
近中心最大風速：每秒 45 公尺(約每小時 162 公里)，相當於 14 級風。
瞬間之最大陣風：每秒 55 公尺(約每小時 198 公里)，相當於 16 級風。
預測位置：7日17時的中心位置在北緯 26.7 度，東經 121.6 度，即在宜蘭的北方約 210 公里之海面上。
颱風動態：根據最新氣象資料顯示，第１５號颱風中心過去３小時由宜蘭近岸沿海岸向南移至花蓮縣北部近海，呈現打轉現象，其強度已減弱為中度颱風。預計此颱風未來將向北北西移動，通過台灣東北部附近，並逐漸進入台灣北部海面，暴風圈現仍籠罩台灣本島及澎湖、馬祖，各地風雨持續中。此颱風強度未來有再減弱的趨勢。
警戒區域及事項：陸上：宜蘭、花蓮、基隆、台北、桃園、新竹、苗栗、南投、綠島及蘭嶼應嚴加戒備並防強風豪雨。台中至恆春半島、台東、澎湖及馬祖亦應戒備。
海上：台灣東北部海面、台灣東南部海面、巴士海峽、台灣北部海面及台灣海峽航行及作業船隻應嚴加戒備。
注意事項：１、台東縣有焚風出現，請注意。
２、室外懸掛物、招牌、圍籬及鷹架等應加強固牢，陽台之盆景等應妥善放置，排水溝渠應加強清理。民眾應避免進入山區及河川活動，山坡地區應嚴防坍方、落石、土石流及山洪暴發，沿海低窪地區應防淹水。
３、５日０時至６日１７時止出現較大雨量地區如下：宜蘭縣太平山９３３毫米、新竹縣烏嘴山８６３毫米、苗栗縣泰安６４７毫米、桃園縣高義５５９毫米、台北縣桶後４９５毫米、　台中縣武陵４９４毫米、台北市鞍部４３８毫米、　嘉義縣大湖４２７毫米、南投縣望鄉３０９毫米。出現較大陣風地區如下：蘇澳、蘭嶼１６級，基隆、宜蘭１５級，花蓮、台東縣成功、梧棲１３級，台北、馬祖１２級，新竹、恆春１１級，台中、台南、高雄、澎湖１０級。

下次警報預定發布時間 ： 10月6日20時30分。

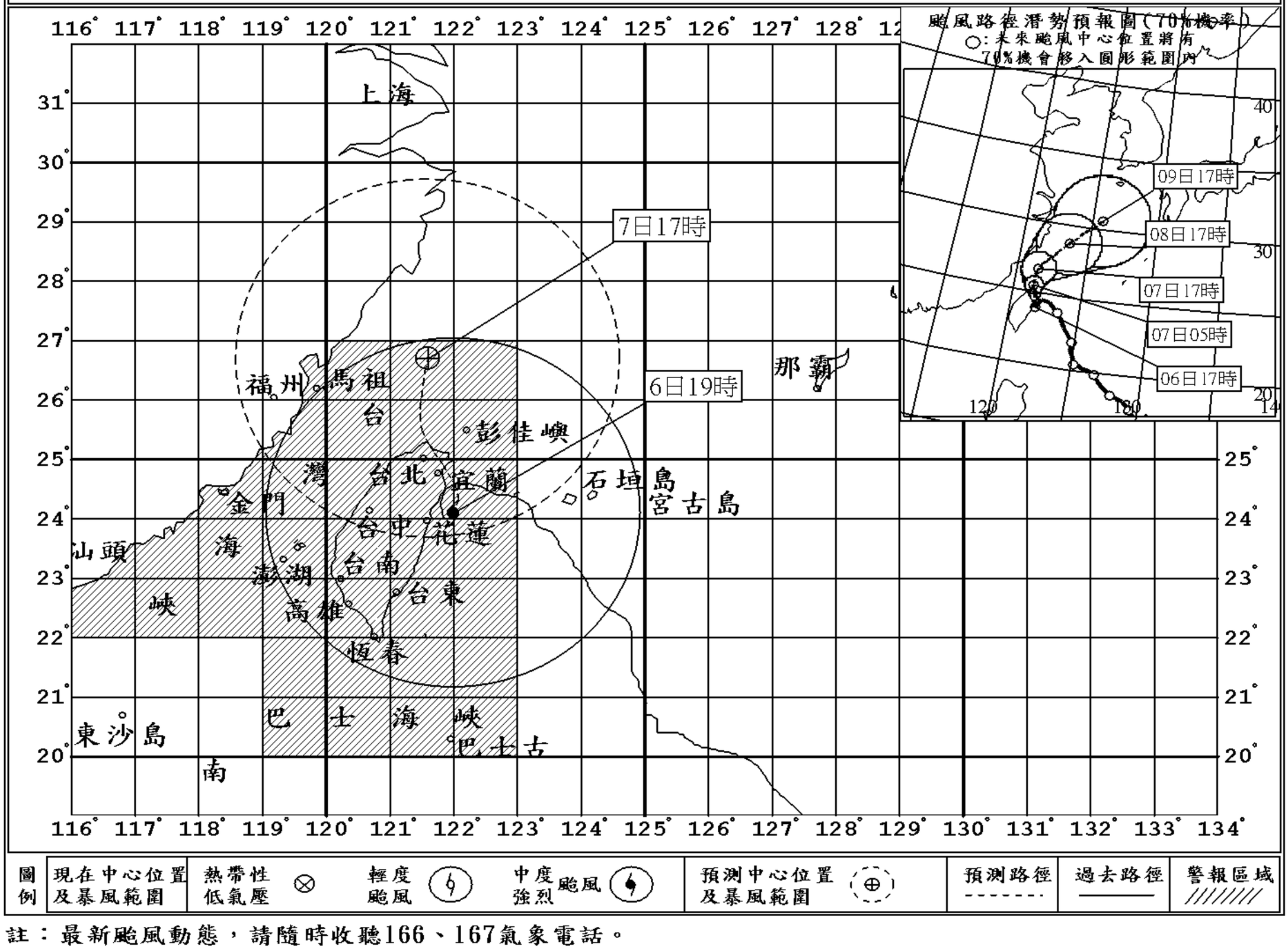

註：最新颱風動態，請隨時收聽166、167氣象電話。

海上陸上颱風警報

中央氣象局　民國 96 年編號第 15 號颱風警報　第 18 報　10 月 6 日 20 時 30 分發布

颱風強度及命名：中度颱風，國際命名：KROSA，中文譯名：柯羅莎。
中心氣壓：940百帕。
中心位置：6日20時的中心位置在北緯 24.2 度，東經 122.0 度，
即在花蓮的東北東方約 50 公里之海面上。
暴風半徑：7級風暴風半徑 300 公里，10級風暴風半徑 100 公里。
預測速度及方向：以每小時14轉11公里速度，向北北西轉北進行。
近中心最大風速：每秒 45 公尺(約每小時 162 公里)，相當於 14 級風。
瞬間之最大陣風：每秒 55 公尺(約每小時 198 公里)，相當於 16 級風。
預測位置：7日20時的中心位置在北緯 26.8 度，東經 121.7 度，
即在宜蘭的北方約 220 公里之海面上。
颱風動態：根據最新氣象資料顯示，第１５號颱風中心目前在花蓮東北東方近海，呈現打轉現象。預計此颱風未來將向北北西移動，通過台灣東北部附近，並逐漸進入台灣北部海面，暴風圈現仍籠罩台灣本島及澎湖、馬祖，各地風雨持續中。此颱風強度未來有減弱的趨勢。

警戒區域及事項：陸上：宜蘭、花蓮、基隆、台北、桃園、新竹、苗栗及南投應嚴加戒備並防強風豪雨。台中至恆春半島、台東、澎湖、馬祖、綠島及蘭嶼亦應戒備。
海上：台灣東北部海面、台灣北部海面、台灣東南部海面、巴士海峽及台灣海峽航行及作業船隻應嚴加戒備。

注意事項：１、台東縣有焚風出現，請注意。
２、民眾應避免進入山區及河川活動，山坡地區應嚴防坍方、落石、土石流及山洪暴發，沿海低窪地區應防淹水。
３、５日０時至６日２０時止出現較大雨量地區如下：宜蘭縣太平山１００５毫米、新竹縣鳥嘴山９４５毫米、苗栗縣泰安７０３毫米、桃園縣高義６３８毫米、嘉義縣阿里山６０９毫米、台北縣四堵５５０毫米、台北市鞍部４７３毫米、南投縣神木村４２９毫米、　雲林縣草嶺３８９毫米、高雄縣楠溪３３５毫米、　台南縣關山３２８毫米。出現較大陣風地區如下：蘇澳、蘭嶼１６級，基隆、宜蘭、梧棲１５級，花蓮、台東縣成功１３級，台北、馬祖１２級，新竹、恆春１１級，台中、嘉義、台南、高雄、澎湖１０級。

下次警報預定發布時間 ： 10月6日23時30分。

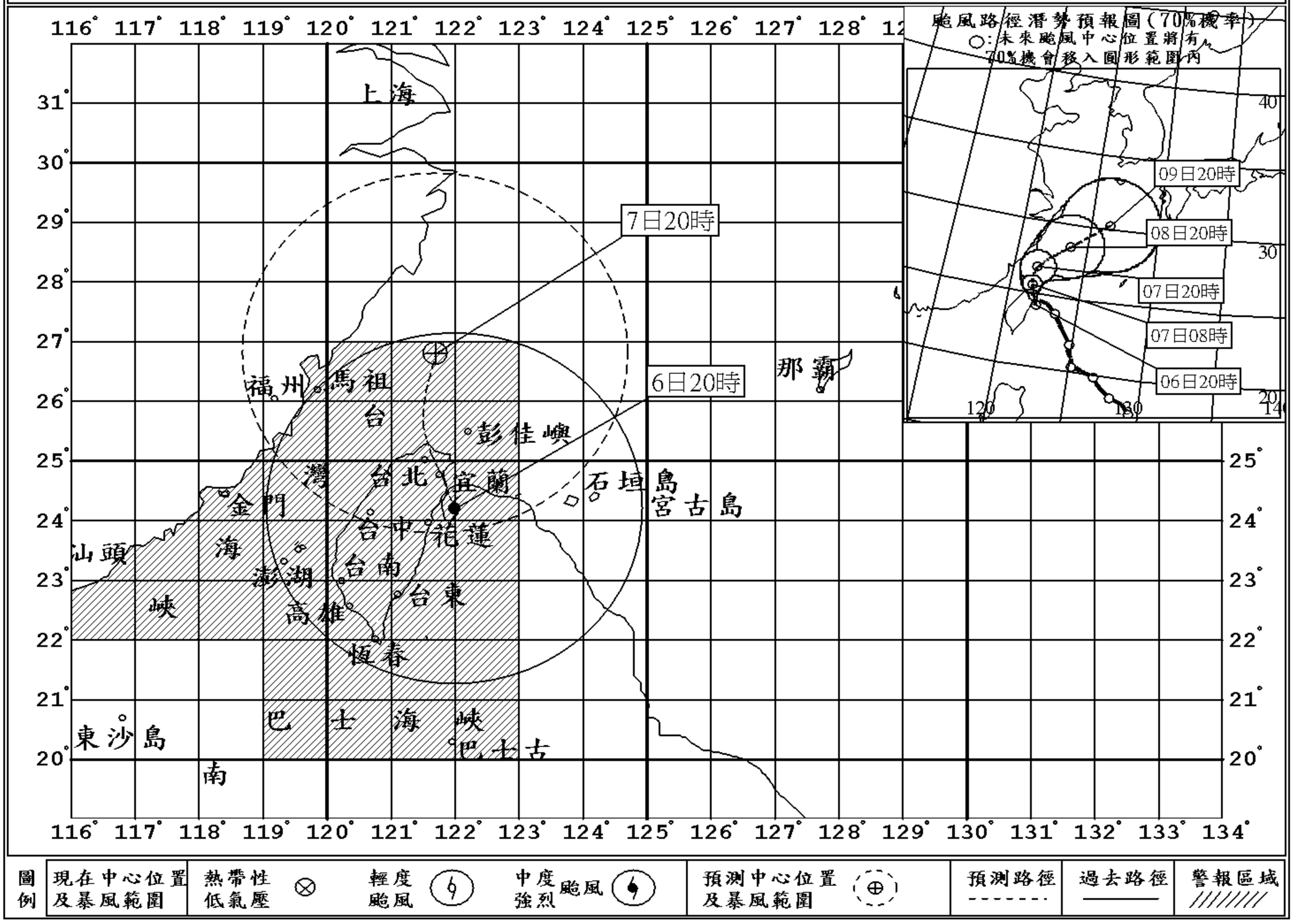

註：最新颱風動態，請隨時收聽166、167氣象電話。

海上陸上颱風警報

中央氣象局　民國 96 年編號第 15 號颱風警報　第 18-1 報 10 月 6 日 21 時 15 分發布

颱風強度及命名：中度颱風，國際命名：KROSA，中文譯名：柯羅莎。
中心氣壓：940百帕。
中心位置：6日21時的中心位置在北緯 24.4 度，東經 122.1 度，即在花蓮的東北方約 70 公里之海面上。
暴風半徑：7級風暴風半徑 300 公里，10級風暴風半徑 100 公里。
預測速度及方向：以每小時14轉11公里速度，向北北西轉北進行。
近中心最大風速：每秒 45 公尺(約每小時 162 公里)，相當於 14 級風。
瞬間之最大陣風：每秒 55 公尺(約每小時 198 公里)，相當於 16 級風。
預測位置：7日20時的中心位置在北緯 26.8 度，東經 121.7 度，即在宜蘭的北方約 220 公里之海面上。
颱風動態：根據最新氣象資料顯示，第１５號颱風中心目前在花蓮東北東方近海，呈現打轉現象。預計此颱風未來將向北北西移動，通過台灣東北部附近，並逐漸進入台灣北部海面，暴風圈現仍籠罩台灣本島及澎湖、馬祖，各地風雨持續中。此颱風強度未來有減弱的趨勢。

警戒區域及事項：陸上：宜蘭、花蓮、基隆、台北、桃園、新竹、苗栗及南投應嚴加戒備並防強風豪雨。台中至恆春半島、台東、澎湖、馬祖、綠島及蘭嶼亦應戒備。
海上：台灣東北部海面、台灣北部海面、台灣東南部海面、巴士海峽及台灣海峽航行及作業船隻應嚴加戒備。

注意事項：１、台東縣有焚風出現，請注意。
２、民眾應避免進入山區及河川活動，山坡地區應嚴防坍方、落石、土石流及山洪暴發，沿海低窪地區應防淹水。
３、５日０時至６日２０時止出現較大雨量地區如下：宜蘭縣太平山１００５毫米、新竹縣鳥嘴山９４５毫米、苗栗縣泰安７０３毫米、桃園縣高義６３８毫米、嘉義縣阿里山６０９毫米、台北縣四堵５５０毫米、台北市鞍部４７３毫米、南投縣神木村４２９毫米、 雲林縣草嶺３８９毫米、高雄縣楠溪３３５毫米、 台南縣關山３２８毫米。出現較大陣風地區如下：蘇澳、蘭嶼１６級，基隆、宜蘭、梧棲１５級，花蓮、台東縣成功１３級，台北、馬祖１２級，新竹、恆春１１級，台中、嘉義、台南、高雄、澎湖１０級。

下次警報預定發布時間 ： 10月6日23時30分。

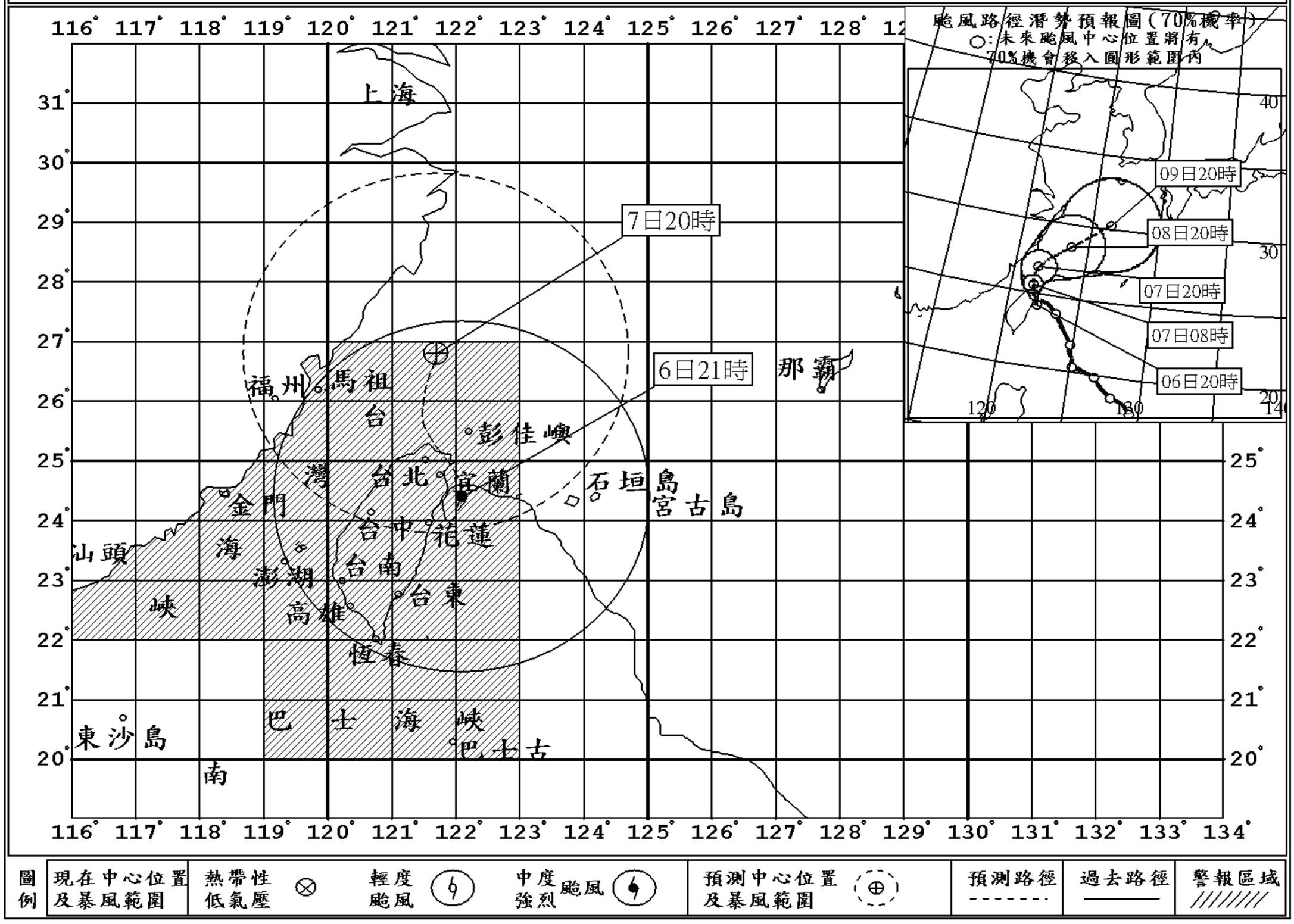

註：最新颱風動態，請隨時收聽166、167氣象電話。

海上陸上颱風警報

中央氣象局　民國 96 年編號第 15 號颱風警報　第 18-2 報 10 月 6 日 22 時 15 分發布

颱風強度及命名：中度颱風，國際命名：KROSA，中文譯名：柯羅莎。
中心氣壓：940百帕。
中心位置：6日22時的中心位置在北緯 24.6 度，東經 122.1 度，即在宜蘭的東南東方約 40 公里之海面上。
暴風半徑：7級風暴風半徑 300 公里，10級風暴風半徑 100 公里。
預測速度及方向：以每小時14轉11公里速度，向北北西轉北進行。
近中心最大風速：每秒 45 公尺(約每小時 162 公里)，相當於 14 級風。
瞬間之最大陣風：每秒 55 公尺(約每小時 198 公里)，相當於 16 級風。
預測位置：7日20時的中心位置在北緯 26.8 度，東經 121.7 度，即在宜蘭的北方約 220 公里之海面上。
颱風動態：根據最新氣象資料顯示，第１５號颱風中心目前在花蓮東北東方近海，呈現打轉現象。預計此颱風未來將向北北西移動，通過台灣東北部附近，並逐漸進入台灣北部海面，暴風圈現仍籠罩台灣本島及澎湖、馬祖，各地風雨持續中。此颱風強度未來有減弱的趨勢。

警戒區域及事項：陸上：宜蘭、花蓮、基隆、台北、桃園、新竹、苗栗及南投應嚴加戒備並防強風豪雨。台中至恆春半島、台東、澎湖、馬祖、綠島及蘭嶼亦應戒備。
海上：台灣東北部海面、台灣北部海面、台灣東南部海面、巴士海峽及台灣海峽航行及作業船隻應嚴加戒備。

注意事項：１、台東縣有焚風出現，請注意。
２、民眾應避免進入山區及河川活動，山坡地區應嚴防坍方、落石、土石流及山洪暴發，沿海低窪地區應防淹水。
３、５日０時至６日２０時止出現較大雨量地區如下：宜蘭縣太平山１００５毫米、新竹縣鳥嘴山９４５毫米、苗栗縣泰安７０３毫米、桃園縣高義６３８毫米、嘉義縣阿里山６０９毫米、台北縣四堵５５０毫米、台北市鞍部４７３毫米、南投縣神木村４２９毫米、 雲林縣草嶺３８９毫米、高雄縣楠溪３３５毫米、 台南縣關山３２８毫米。出現較大陣風地區如下：蘇澳、蘭嶼１６級，基隆、宜蘭、梧棲１５級，花蓮、台東縣成功１３級，台北、馬祖１２級，新竹、恆春１１級，台中、嘉義、台南、高雄、澎湖１０級。

下次警報預定發布時間 ： 10月6日23時30分。

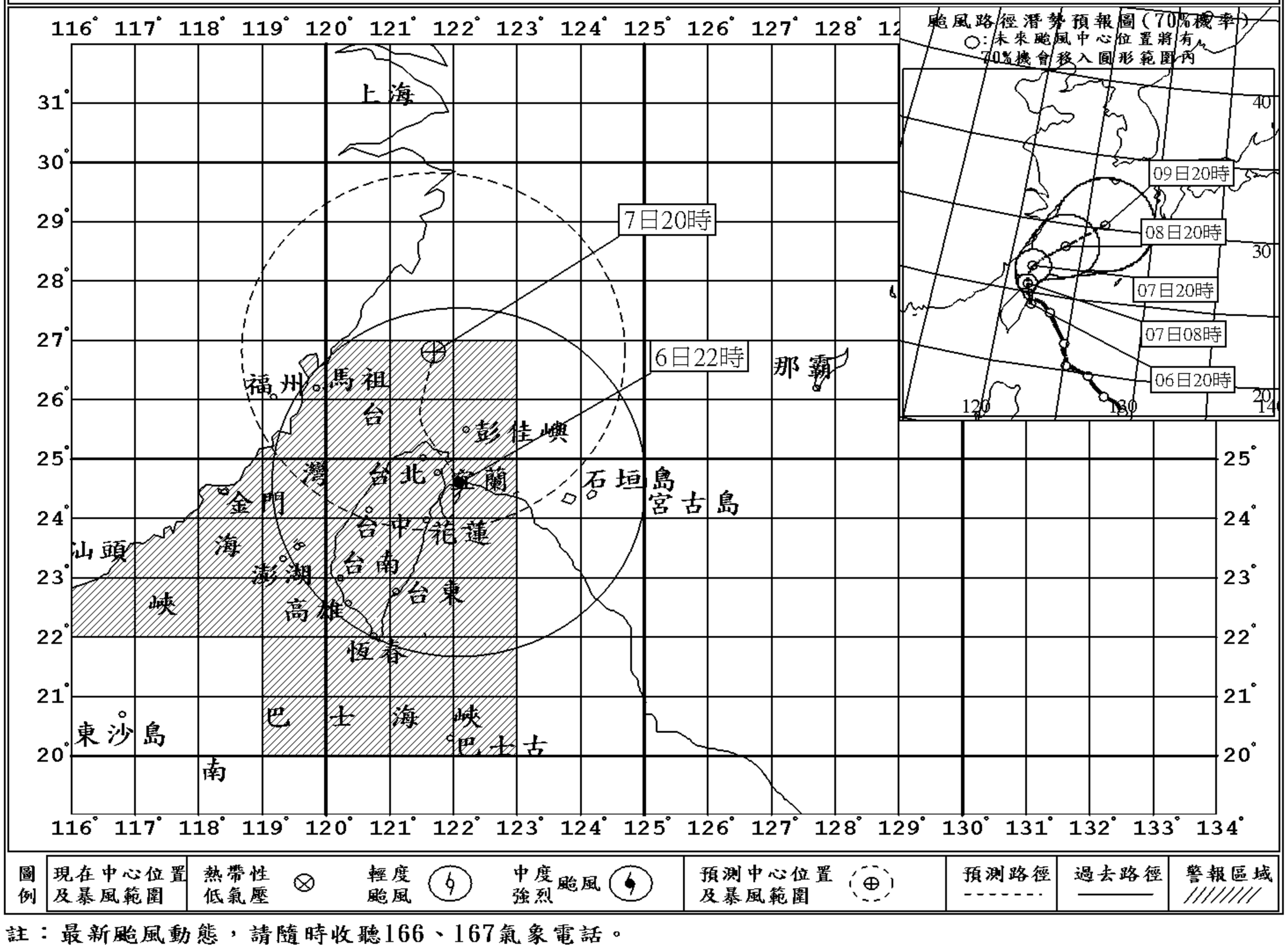

註：最新颱風動態，請隨時收聽166、167氣象電話。

海上陸上颱風警報

中央氣象局　民國 96 年編號第 15 號颱風警報　第 19 報　10 月 6 日 23 時 30 分發布

颱風強度及命名：中度颱風，國際命名：KROSA，中文譯名：柯羅莎。

中心氣壓：945百帕。

中心位置：6日23時的中心位置在北緯 25.0 度，東經 121.9 度，即在基隆的東南方約 20 公里之處。

暴風半徑：7級風暴風半徑 300 公里，10級風暴風半徑 100 公里。

預測速度及方向：以每小時14轉11公里速度，向北北西轉北進行。

近中心最大風速：每秒 43 公尺(約每小時 155 公里)，相當於 14 級風。

瞬間之最大陣風：每秒 53 公尺(約每小時 191 公里)，相當於 16 級風。

預測位置：7日23時的中心位置在北緯 27.7 度，東經 121.8 度，即在基隆的北方約 290 公里之海面上。

颱風動態：根據最新氣象資料顯示，第１５號颱風過去３小時強度略為減弱，其中心已於２２時３０分在頭城及三貂角間進入北部陸地，繼續向北北西移動。目前其暴風圈仍籠罩台灣本島及澎湖、馬祖，各地風雨持續中。此颱風強度未來有繼續減弱的趨勢。

警戒區域及事項：陸上：宜蘭、花蓮、基隆、台北、桃園、新竹、苗栗及南投應嚴加戒備並防強風豪雨。台中至恆春半島、台東、澎湖、馬祖、綠島及蘭嶼亦應戒備。

海上：台灣東北部海面、台灣北部海面、台灣東南部海面、巴士海峽及台灣海峽航行及作業船隻應嚴加戒備。

注意事項：１、民眾應避免進入山區及河川活動，山坡地區應嚴防坍方、落石、土石流及山洪暴發，沿海低窪地區應防淹水。

２、５日０時至６日２３時止出現較大雨量地區如下：宜蘭縣太平山１０６６毫米、新竹縣鳥嘴山９７２毫米、苗栗縣泰安７２９毫米、桃園縣高義６８３毫米、嘉義縣石磐龍７７０毫米、台北縣四堵５８０毫米、台中縣武陵５６３毫米、南投縣神木村５３９毫米、　雲林縣草嶺５０６毫米、台北市鞍部５０１毫米、　高雄縣楠溪４３０毫米、屏東縣尾寮山４５４毫米、台南縣關山４１４毫米。出現較大陣風地區如下：蘇澳、蘭嶼１６級，基隆、宜蘭、梧棲１５級，花蓮、台東縣成功１３級，台北、馬祖１２級，新竹、恆春１１級，台中、嘉義、台南、高雄、澎湖１０級。

下次警報預定發布時間 ： 10月7日2時30分。

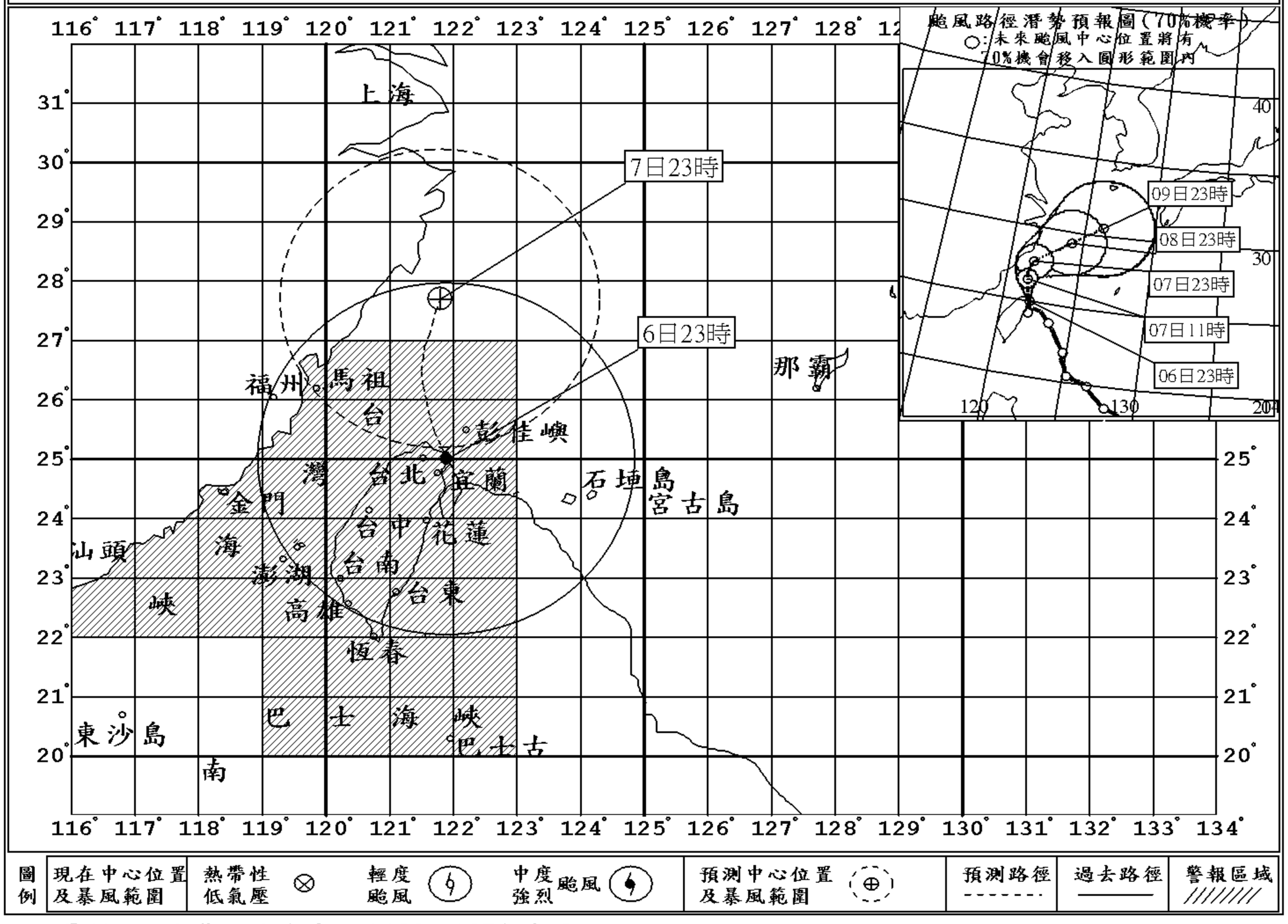

註：最新颱風動態，請隨時收聽166、167氣象電話。

海上陸上颱風警報

中央氣象局　民國 96 年編號第 15 號颱風警報　第 19-1 報　10 月 7 日 0 時 15 分發布

颱風強度及命名：中度颱風，國際命名：KROSA，中文譯名：柯羅莎。
中　心　氣　壓：945百帕。
中　心　位　置：7日0時的中心位置在北緯 25.4 度，東經 121.5 度，
即在基隆的西北方約 40 公里之海面上。
暴　風　半　徑：7級風暴風半徑 300 公里，10級風暴風半徑 100 公里。
預測速度及方向：以每小時14轉11公里速度，向北北西轉北進行。
近中心最大風速：每秒 43 公尺(約每小時 155 公里)，相當於 14 級風。
瞬間之最大陣風：每秒 53 公尺(約每小時 191 公里)，相當於 16 級風。
預　測　位　置：7日23時的中心位置在北緯 27.7 度，東經 121.8 度，
即在基隆的北方約 290 公里之海面上。
颱　風　動　態：根據最新氣象資料顯示，第１５號颱風過去３小時強度略為減弱，其中心已於２２時３０分在頭城及三貂角間進入北部陸地，並於２３時２０分於基隆附近出海，繼續向北北西移動。目前其暴風圈仍籠罩台灣本島及澎湖、馬祖，各地風雨持續中。此颱風強度未來有繼續減弱的趨勢。
警戒區域及事項：陸上：宜蘭、花蓮、基隆、台北、桃園、新竹、苗栗及南投應嚴加戒備並防強風豪雨。
台中至恆春半島、台東、澎湖、馬祖、綠島及蘭嶼亦應戒備。
海上：台灣東北部海面、台灣北部海面、台灣東南部海面、巴士海峽及台灣海峽航行及作業船隻應嚴加戒備。
注　意　事　項：１、民眾應避免進入山區及河川活動，山坡地區應嚴防坍方、落石、土石流及山洪暴發，沿海低窪地區應防淹水。
２、５日０時至６日２３時止出現較大雨量地區如下：宜蘭縣太平山１０６６毫米、新竹縣鳥嘴山９７２毫米、苗栗縣泰安７２９毫米、桃園縣高義６８３毫米、嘉義縣石磐龍７７０毫米、台北縣四堵５８０毫米、台中縣武陵５６３毫米、南投縣神木村５３９毫米、　雲林縣草嶺５０６毫米、台北市鞍部５０１毫米、　高雄縣楠溪４３０毫米、屏東縣尾寮山４５４毫米、台南縣關山４１４毫米。出現較大陣風地區如下：蘇澳、蘭嶼１６級，基隆、宜蘭、梧棲１５級，花蓮、台東縣成功１３級，台北、馬祖１２級，新竹、恆春１１級，台中、嘉義、台南、高雄、澎湖１０級。

下次警報預定發布時間 ： 10月7日2時30分。

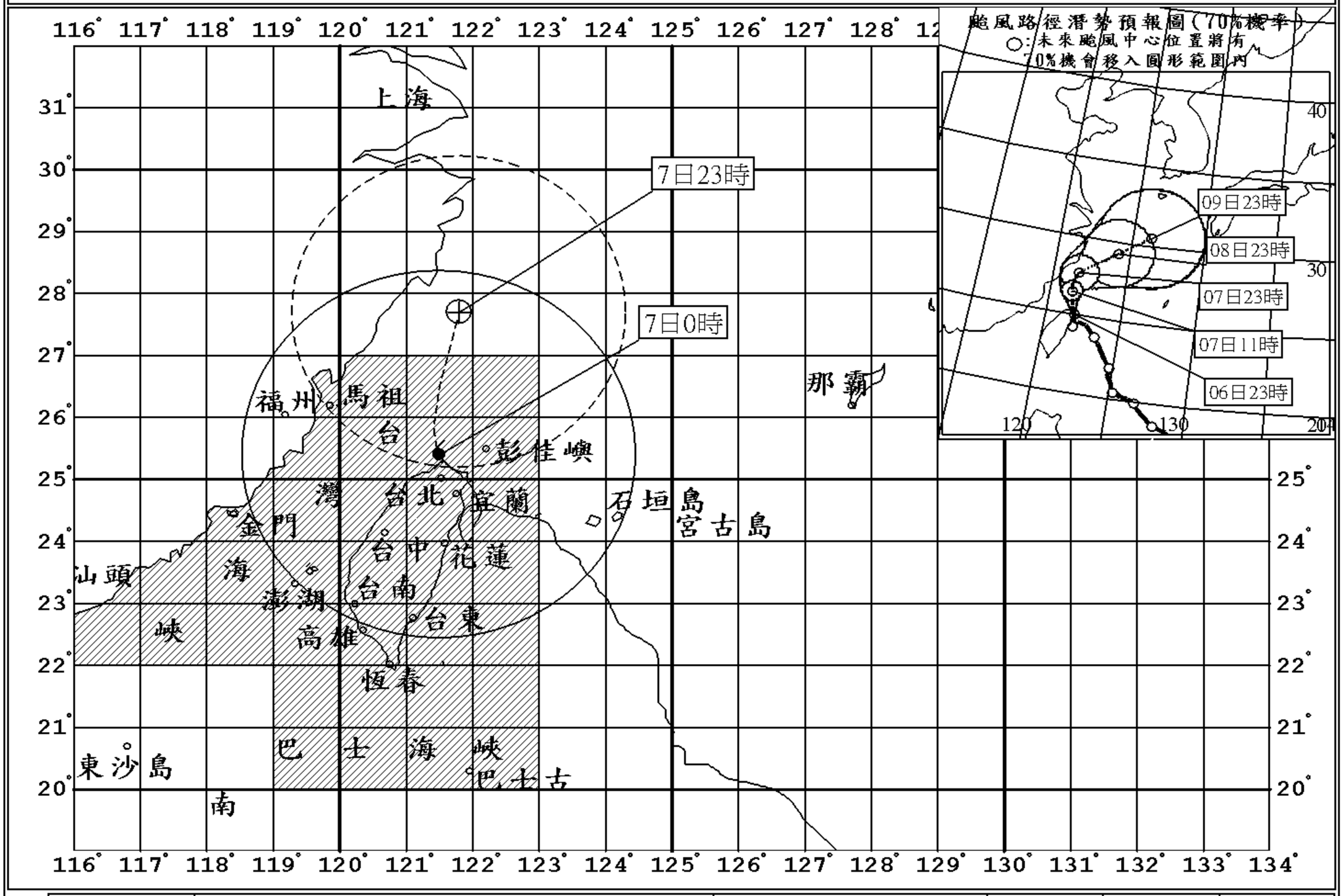

圖例	現在中心位置及暴風範圍	熱帶性低氣壓	輕度颱風	中度強烈颱風	預測中心位置及暴風範圍	預測路徑	過去路徑	警報區域

註：最新颱風動態，請隨時收聽166、167氣象電話。

海上陸上颱風警報

中央氣象局　民國 96 年編號第 15 號颱風警報　第 19-2 報　10 月 7 日 1 時 15 分發布

颱風強度及命名：中度颱風，國際命名：KROSA，中文譯名：柯羅莎。

中心氣壓：945百帕。

中心位置：7日1時的中心位置在北緯 25.4 度，東經 121.3 度，即在基隆的西北西方約 50 公里之海面上。

暴風半徑：7級風暴風半徑 300 公里，10級風暴風半徑 100 公里。

預測速度及方向：以每小時14轉11公里速度，向北北西轉北進行。

近中心最大風速：每秒 43 公尺(約每小時 155 公里)，相當於 14 級風。

瞬間之最大陣風：每秒 53 公尺(約每小時 191 公里)，相當於 16 級風。

預測位置：7日23時的中心位置在北緯 27.7 度，東經 121.8 度，即在基隆的北方約 290 公里之海面上。

颱風動態：根據最新氣象資料顯示，第１５號颱風過去３小時強度略為減弱，其中心已於２２時３０分在頭城及三貂角間進入北部陸地，並於２３時２０分於基隆附近出海，繼續向北北西移動。目前其暴風圈仍籠罩台灣本島及澎湖、馬祖，各地風雨持續中。此颱風強度未來有繼續減弱的趨勢。

警戒區域及事項：陸上：宜蘭、花蓮、基隆、台北、桃園、新竹、苗栗及南投應嚴加戒備並防強風豪雨。台中至恆春半島、台東、澎湖、馬祖、綠島及蘭嶼亦應戒備。

海上：台灣東北部海面、台灣北部海面、台灣東南部海面、巴士海峽及台灣海峽航行及作業船隻應嚴加戒備。

注意事項：１、民眾應避免進入山區及河川活動，山坡地區應嚴防坍方、落石、土石流及山洪暴發，沿海低窪地區應防淹水。

２、５日０時至６日２３時止出現較大雨量地區如下：宜蘭縣太平山１０６６毫米、新竹縣鳥嘴山９７２毫米、苗栗縣泰安７２９毫米、桃園縣高義６８３毫米、嘉義縣石磐龍７７０毫米、台北縣四堵５８０毫米、台中縣武陵５６３毫米、南投縣神木村５３９毫米、　雲林縣草嶺５０６毫米、台北市鞍部５０１毫米、　高雄縣楠溪４３０毫米、屏東縣尾寮山４５４毫米、台南縣關山４１４毫米。出現較大陣風地區如下：蘇澳、蘭嶼１６級，基隆、宜蘭、梧棲１５級，花蓮、台東縣成功１３級，台北、馬祖１２級，新竹、恆春１１級，台中、嘉義、台南、高雄、澎湖１０級。

下次警報預定發布時間 ： 10月7日2時30分。

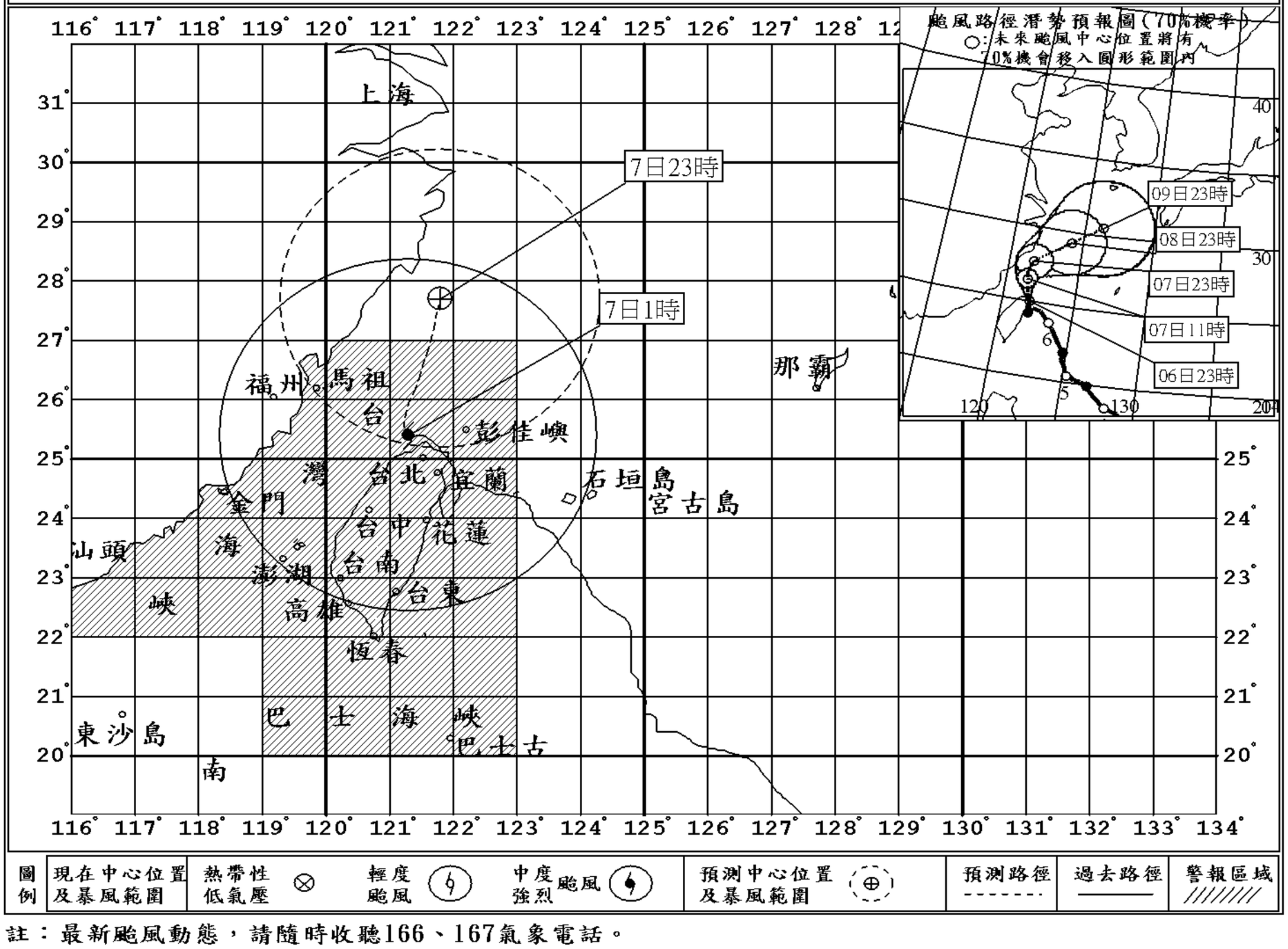

圖例	現在中心位置及暴風範圍	熱帶性低氣壓	輕度颱風	中度強烈颱風	預測中心位置及暴風範圍	預測路徑	過去路徑	警報區域

註：最新颱風動態，請隨時收聽166、167氣象電話。

海上陸上颱風警報

中央氣象局　民國 96 年編號第 15 號颱風警報　第 20 報　10 月 7 日 2 時 30 分發布

颱風強度及命名：中度颱風，國際命名：KROSA，中文譯名：柯羅莎。
中心氣壓：960百帕。
中心位置：7日2時的中心位置在北緯 25.5 度，東經 121.1 度，
即在基隆的西北西方約 70 公里之海面上。
暴風半徑：7級風暴風半徑 300 公里，10級風暴風半徑 100 公里。
預測速度及方向：以每小時14轉11公里速度，向北北西轉北北東進行。
近中心最大風速：每秒 38 公尺(約每小時 137 公里)，相當於 13 級風。
瞬間之最大陣風：每秒 48 公尺(約每小時 173 公里)，相當於 15 級風。
預測位置：8日2時的中心位置在北緯 28.0 度，東經 121.0 度，
即在馬祖的北北東方約 230 公里之處。
颱風動態：根據最新氣象資料顯示，第１５號颱風過去３小時強度持續減弱，其中心已進入北部海面，向北北西移動。目前其暴風圈仍籠罩台灣本島及澎湖、金門、馬祖，各地風雨持續中。此颱風未來路徑有轉向北北東且強度有繼續減弱的趨勢。
警戒區域及事項：陸上：馬祖、宜蘭、花蓮、基隆、台北、桃園、新竹、苗栗及南投應嚴加戒備並防強風
台中至恆春半島、台東、澎湖、金門、綠島及蘭嶼亦應戒備。
海上：台灣東北部海面、台灣北部海面、台灣東南部海面、巴士海峽及台灣海峽航行及作業船隻應嚴加戒備。
注意事項：１、民眾應避免進入山區及河川活動，山坡地區應嚴防坍方、落石、土石流及山洪暴發，沿海低窪地區應防淹水。
２、５日０時至７日２時止出現較大雨量地區如下：宜蘭縣太平山１０７０毫米、新竹縣鳥嘴山９８７毫米、嘉義縣石磐龍９１６毫米、苗栗縣泰安７７９毫米、桃園縣拉拉山７００毫米、雲林縣草嶺６１８毫米、南投縣神木村５９９毫米、屏東縣尾寮山５８７毫米、台北縣四堵５８４毫米、台中縣武陵５６８毫米、　台北市鞍部５３３毫米、高雄縣楠溪４８４毫米、台南縣關山４８１毫米。出現較大陣風地區如下：蘇澳、蘭嶼１６級，基隆、宜蘭、梧棲１５級，花蓮、台東縣成功１３級，台北、馬祖１２級，新竹、恆春１１級，台中、嘉義、台南、高雄、澎湖１０級。

下次警報預定發布時間 ： 10月7日5時30分。

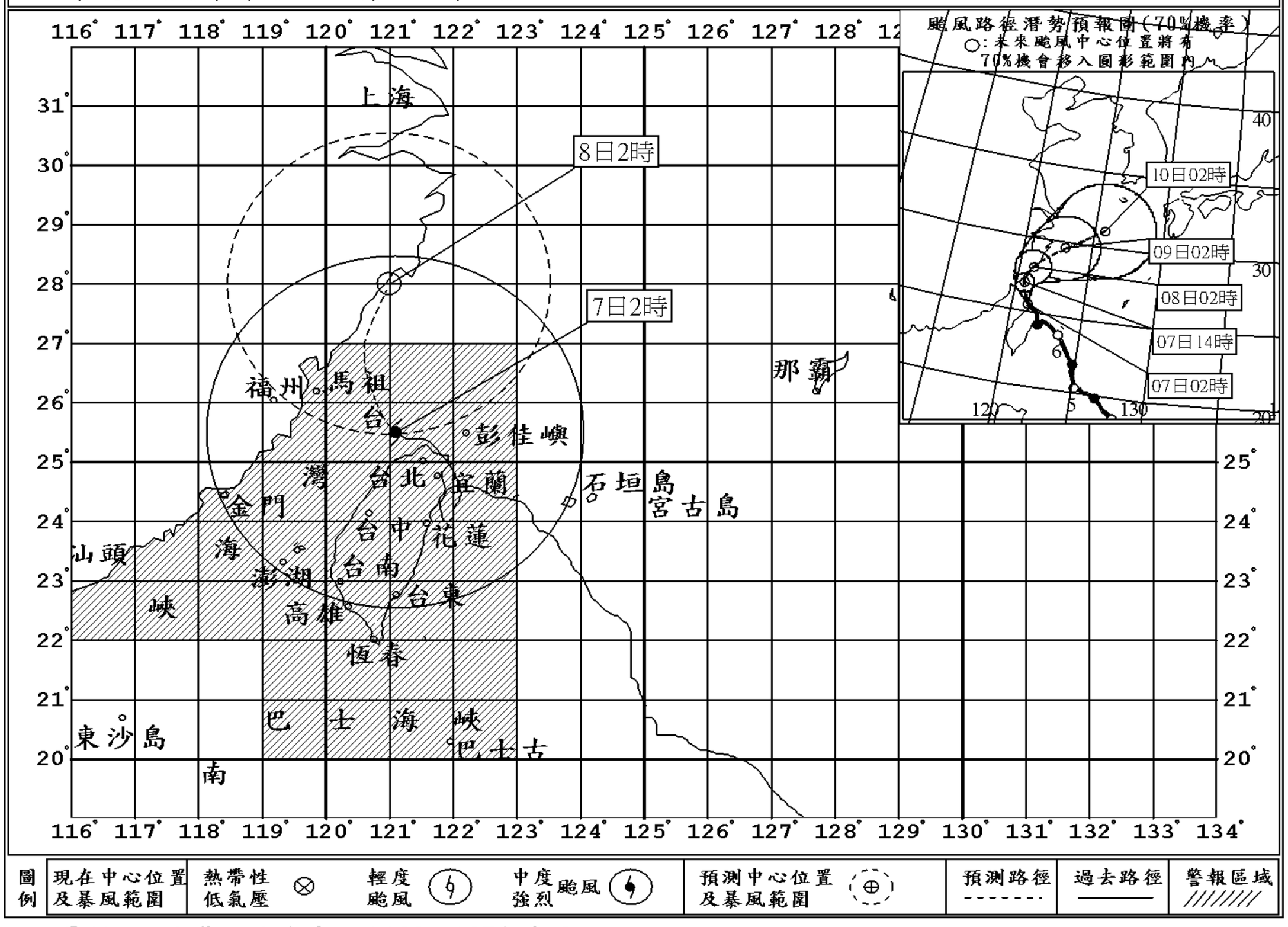

註：最新颱風動態，請隨時收聽166、167氣象電話。

海上陸上颱風警報

中央氣象局　民國 96 年編號第 15 號颱風警報　第 20-1 報　10 月 7 日 3 時 15 分發布

颱風強度及命名：中度颱風，國際命名：KROSA，中文譯名：柯羅莎。
中心氣壓：960百帕。
中心位置：7日3時的中心位置在北緯 25.5 度，東經 120.9 度，
即在基隆的西北西方約 90 公里之海面上。
暴風半徑：7級風暴風半徑 300 公里，10級風暴風半徑 100 公里。
預測速度及方向：以每小時14轉11公里速度，向北北西轉北北東進行。
近中心最大風速：每秒 38 公尺(約每小時 137 公里)，相當於 13 級風。
瞬間之最大陣風：每秒 48 公尺(約每小時 173 公里)，相當於 15 級風。
預測位置：8日2時的中心位置在北緯 28.0 度，東經 121.0 度，
即在馬祖的北北東方約 230 公里之處。
颱風動態：根據最新氣象資料顯示，第１５號颱風過去３小時強度持續減弱，其中心已進入北部海面，向北北西移動。目前其暴風圈仍籠罩台灣本島及澎湖、金門、馬祖，各地風雨持續中。此颱風未來路徑有轉向北北東且強度有繼續減弱的趨勢。
警戒區域及事項：陸上：馬祖、宜蘭、花蓮、基隆、台北、桃園、新竹、苗栗及南投應嚴加戒備並防強風
台中至恆春半島、台東、澎湖、金門、綠島及蘭嶼亦應戒備。
海上：台灣東北部海面、台灣北部海面、台灣東南部海面、巴士海峽及台灣海峽航行及作業船隻應嚴加戒備。
注意事項：１、民眾應避免進入山區及河川活動，山坡地區應嚴防坍方、落石、土石流及山洪暴發，沿海低窪地區應防淹水。
２、５日０時至７日２時止出現較大雨量地區如下：宜蘭縣太平山１０７０毫米、新竹縣鳥嘴山９８７毫米、嘉義縣石磐龍９１６毫米、苗栗縣泰安７７９毫米、桃園縣拉拉山７００毫米、雲林縣草嶺６１８毫米、南投縣神木村５９９毫米、屏東縣尾寮山５８７毫米、台北縣四堵５８４毫米、台中縣武陵５６８毫米、　台北市鞍部５３３毫米、高雄縣楠溪４８４毫米、台南縣關山４８１毫米。出現較大陣風地區如下：蘇澳、蘭嶼１６級，基隆、宜蘭、梧棲１５級，花蓮、台東縣成功１３級，台北、馬祖１２級，新竹、恆春１１級，台中、嘉義、台南、高雄、澎湖１０級。

下次警報預定發布時間 ： 10月7日5時30分。

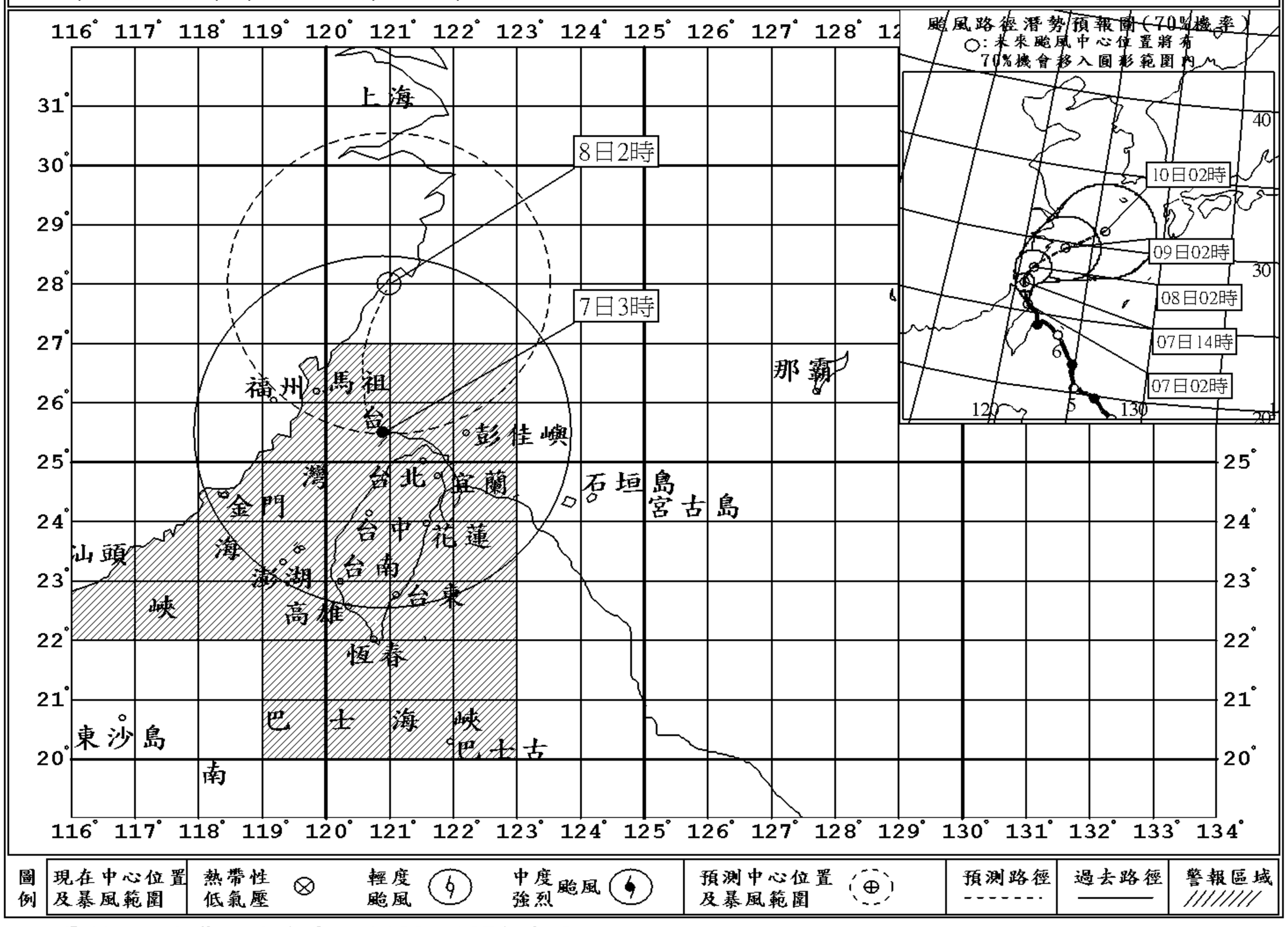

註：最新颱風動態，請隨時收聽166、167氣象電話。

海上陸上颱風警報

中央氣象局　民國 96 年編號第 15 號颱風警報　第 20-2 報　10 月 7 日 4 時 15 分發布

颱風強度及命名：中度颱風，國際命名：KROSA，中文譯名：柯羅莎。
中心氣壓：960百帕。
中心位置：7日4時的中心位置在北緯 25.6 度，東經 120.9 度，
即在基隆的西北西方約 100 公里之海面上。
暴風半徑：7級風暴風半徑 300 公里，10級風暴風半徑 100 公里。
預測速度及方向：以每小時14轉11公里速度，向北北西轉北北東進行。
近中心最大風速：每秒 38 公尺(約每小時 137 公里)，相當於 13 級風。
瞬間之最大陣風：每秒 48 公尺(約每小時 173 公里)，相當於 15 級風。
預測位置：8日2時的中心位置在北緯 28.0 度，東經 121.0 度，
即在馬祖的北北東方約 230 公里之處。
颱風動態：根據最新氣象資料顯示，第１５號颱風過去３小時強度持續減弱，其中心已進入北部海面，向北北西移動。目前其暴風圈仍籠罩台灣本島及澎湖、金門、馬祖，各地風雨持續中。此颱風未來路徑有轉向北北東且強度有繼續減弱的趨勢。
警戒區域及事項：陸上：馬祖、宜蘭、花蓮、基隆、台北、桃園、新竹、苗栗及南投應嚴加戒備並防強風
台中至恆春半島、台東、澎湖、金門、綠島及蘭嶼亦應戒備。
海上：台灣東北部海面、台灣北部海面、台灣東南部海面、巴士海峽及台灣海峽航行及作業船隻應嚴加戒備。
注意事項：１、民眾應避免進入山區及河川活動，山坡地區應嚴防坍方、落石、土石流及山洪暴發，沿海低窪地區應防淹水。
２、５日０時至７日２時止出現較大雨量地區如下：宜蘭縣太平山１０７０毫米、新竹縣鳥嘴山９８７毫米、嘉義縣石磐龍９１６毫米、苗栗縣泰安７７９毫米、桃園縣拉拉山７００毫米、雲林縣草嶺６１８毫米、南投縣神木村５９９毫米、屏東縣尾寮山５８７毫米、台北縣四堵５８４毫米、台中縣武陵５６８毫米、　台北市鞍部５３３毫米、高雄縣楠溪４８４毫米、台南縣關山４８１毫米。出現較大陣風地區如下：蘇澳、蘭嶼１６級，基隆、宜蘭、梧棲１５級，花蓮、台東縣成功１３級，台北、馬祖１２級，新竹、恆春１１級，台中、嘉義、台南、高雄、澎湖１０級。

下次警報預定發布時間 ： 10月7日5時30分。

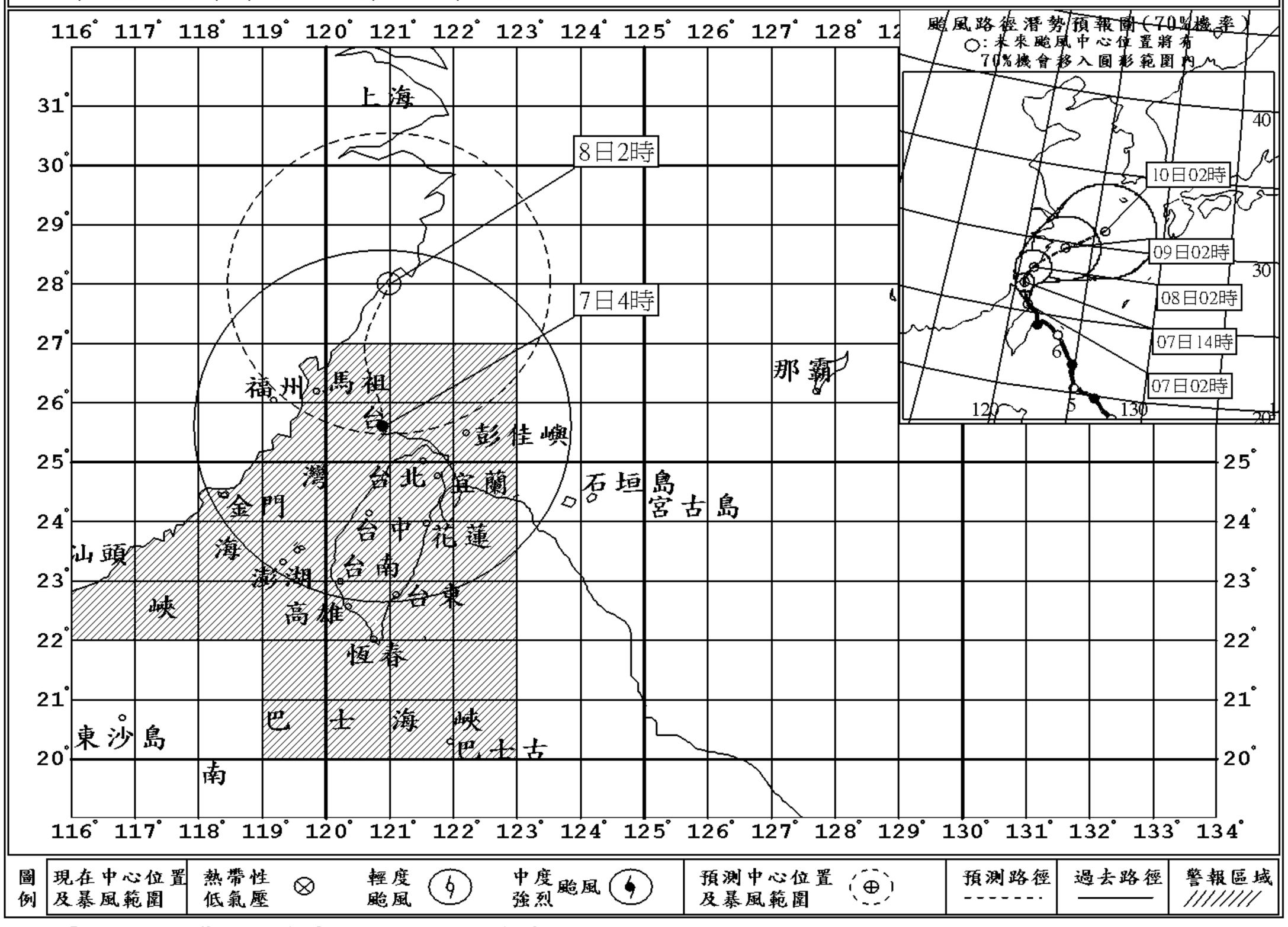

圖例	現在中心位置及暴風範圍	熱帶性低氣壓	輕度颱風	中度強烈颱風	預測中心位置及暴風範圍	預測路徑	過去路徑	警報區域

註：最新颱風動態，請隨時收聽166、167氣象電話。

海上陸上颱風警報

中央氣象局　民國 96 年編號第 15 號颱風警報　第 21 報　10 月 7 日 5 時 30 分發布

颱風強度及命名：中度颱風，國際命名：KROSA，中文譯名：柯羅莎。
中心氣壓：965百帕。
中心位置：7日5時的中心位置在北緯 25.6 度，東經 120.7 度，
即在基隆的西北西方約 110 公里之海面上。
暴風半徑：7級風暴風半徑 300 公里，10級風暴風半徑 100 公里。
預測速度及方向：以每小時12公里速度，向北轉北北東進行。
近中心最大風速：每秒 35 公尺(約每小時 126 公里)，相當於 12 級風。
瞬間之最大陣風：每秒 45 公尺(約每小時 162 公里)，相當於 14 級風。
預測位置：8日5時的中心位置在北緯 28.0 度，東經 121.0 度，
即在馬祖的北北東方約 230 公里之處。
颱風動態：根據最新氣象資料顯示，第１５號颱風過去３小時強度持續減弱，其中心已進入北部海面，向北移動。目前其暴風圈仍籠罩台灣本島及澎湖、金門、馬祖，各地風雨持續中。此颱風未來路徑有轉向北北東且強度有繼續減弱的趨勢。
警戒區域及事項：陸上：馬祖、宜蘭、花蓮、基隆、台北、桃園、新竹、苗栗及南投應嚴加戒備並防強風
台中至恆春半島、台東、澎湖、金門、綠島及蘭嶼亦應戒備。
海上：台灣東北部海面、台灣北部海面、台灣東南部海面、巴士海峽及台灣海峽航行及作業船隻應嚴加戒備。
注意事項：１、民眾應避免進入山區及河川活動，山坡地區應嚴防坍方、落石、土石流及山洪暴發，沿海低窪地區應防淹水。
２、５日０時至７日５時止出現較大雨量地區如下：宜蘭縣太平山１０７２毫米、新竹縣鳥嘴山１００６毫米、嘉義縣奮起湖９９６毫米、苗栗縣泰安８０９毫米、桃園縣高義７０８毫米、屏東縣尾寮山６８７毫米、雲林縣草嶺６７８毫米、南投縣神木村６４３毫米、台中縣武陵６０６毫米、台北縣四堵５９０毫米、　台南縣關山５５２毫米、台北市鞍部５４３毫米、高雄縣御油山５４３毫米。出現較大陣風地區如下：蘇澳、蘭嶼１６級，基隆、宜蘭、梧棲１５級，花蓮、台東縣成功１３級，台北、馬祖１２級，新竹、恆春１１級，台中、嘉義、台南、高雄、澎湖１０級

下次警報預定發布時間 ： 10月7日8時30分。

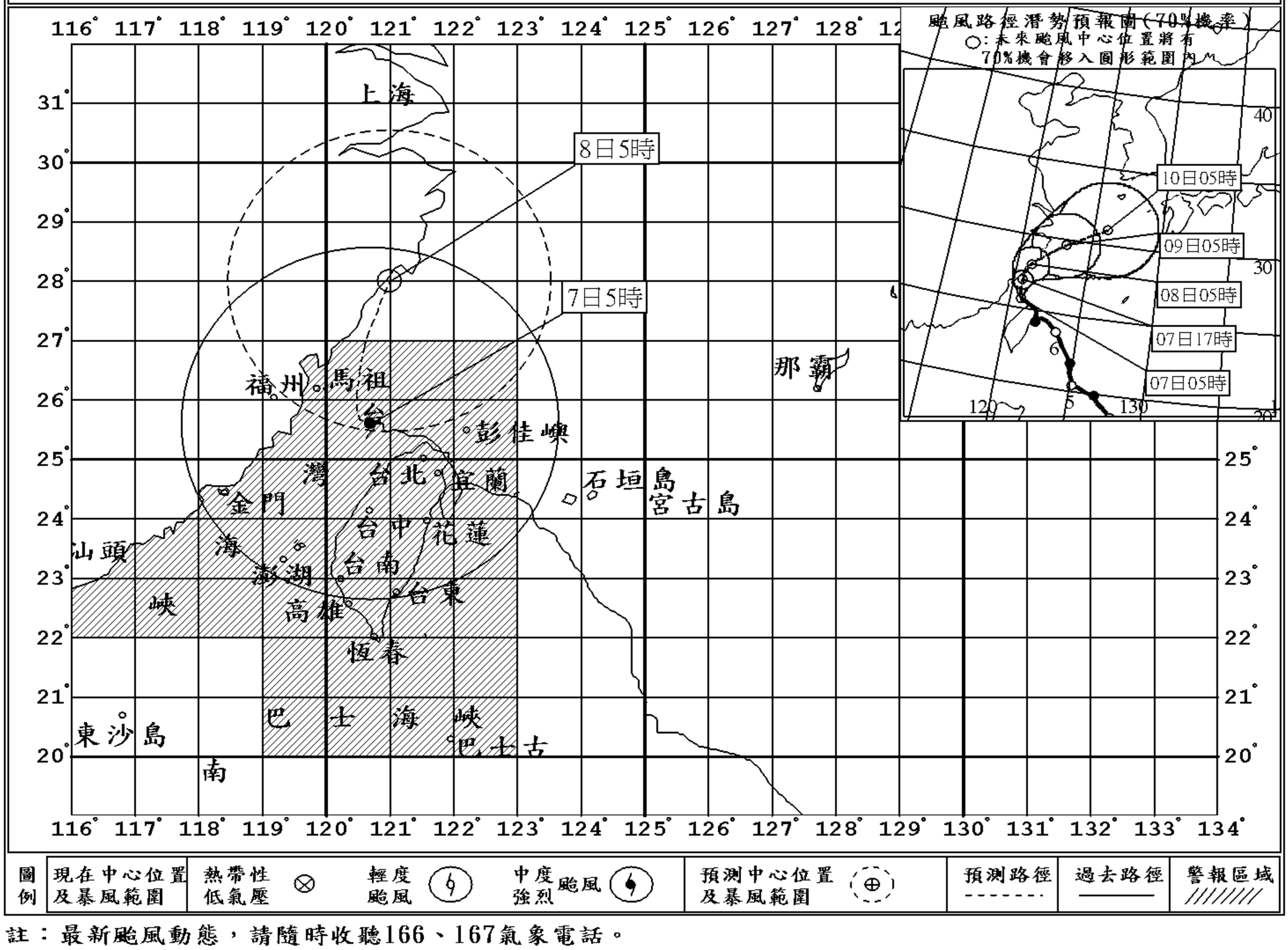

圖例	現在中心位置及暴風範圍	熱帶性低氣壓	輕度颱風	中度強烈颱風	預測中心位置及暴風範圍	預測路徑	過去路徑	警報區域

註：最新颱風動態，請隨時收聽166、167氣象電話。

海上陸上颱風警報

中央氣象局　民國 96 年編號第 15 號颱風警報　第 21-1 報　10 月 7 日 6 時 15 分發布

颱風強度及命名：中度颱風，國際命名：KROSA，中文譯名：柯羅莎。
中心氣壓：965百帕。
中心位置：7日6時的中心位置在北緯 25.7 度，東經 120.7 度，
即在基隆的西北西方約 120 公里之海面上。
暴風半徑：7級風暴風半徑 300 公里，10級風暴風半徑 100 公里。
預測速度及方向：以每小時12公里速度，向北轉北北東進行。
近中心最大風速：每秒 35 公尺(約每小時 126 公里)，相當於 12 級風。
瞬間之最大陣風：每秒 45 公尺(約每小時 162 公里)，相當於 14 級風。
預測位置：8日5時的中心位置在北緯 28.0 度，東經 121.0 度，
即在馬祖的北北東方約 230 公里之處。
颱風動態：根據最新氣象資料顯示，第１５號颱風過去３小時強度持續減弱，其中心已進入北部海面，向北移動。目前其暴風圈仍籠罩台灣本島及澎湖、金門、馬祖，各地風雨持續中。此颱風未來路徑有轉向北北東且強度有繼續減弱的趨勢。
警戒區域及事項：陸上：馬祖、宜蘭、花蓮、基隆、台北、桃園、新竹、苗栗及南投應嚴加戒備並防強風
台中至恆春半島、台東、澎湖、金門、綠島及蘭嶼亦應戒備。
海上：台灣東北部海面、台灣北部海面、台灣東南部海面、巴士海峽及台灣海峽航行及作業船隻應嚴加戒備。
注意事項：１、民眾應避免進入山區及河川活動，山坡地區應嚴防坍方、落石、土石流及山洪暴發，沿海低窪地區應防淹水。
２、５日０時至７日５時止出現較大雨量地區如下：宜蘭縣太平山１０７２毫米、新竹縣鳥嘴山１００６毫米、嘉義縣奮起湖９９６毫米、苗栗縣泰安８０９毫米、桃園縣高義７０８毫米、屏東縣尾寮山６８７毫米、雲林縣草嶺６７８毫米、南投縣神木村６４３毫米、台中縣武陵６０６毫米、台北縣四堵５９０毫米、　台南縣關山５５２毫米、台北市鞍部５４３毫米、高雄縣御油山５４３毫米。出現較大陣風地區如下：蘇澳、蘭嶼１６級，基隆、宜蘭、梧棲１５級，花蓮、台東縣成功１３級，台北、馬祖１２級，新竹、恆春１１級，台中、嘉義、台南、高雄、澎湖１０級

下次警報預定發布時間 ： 10月7日8時30分。

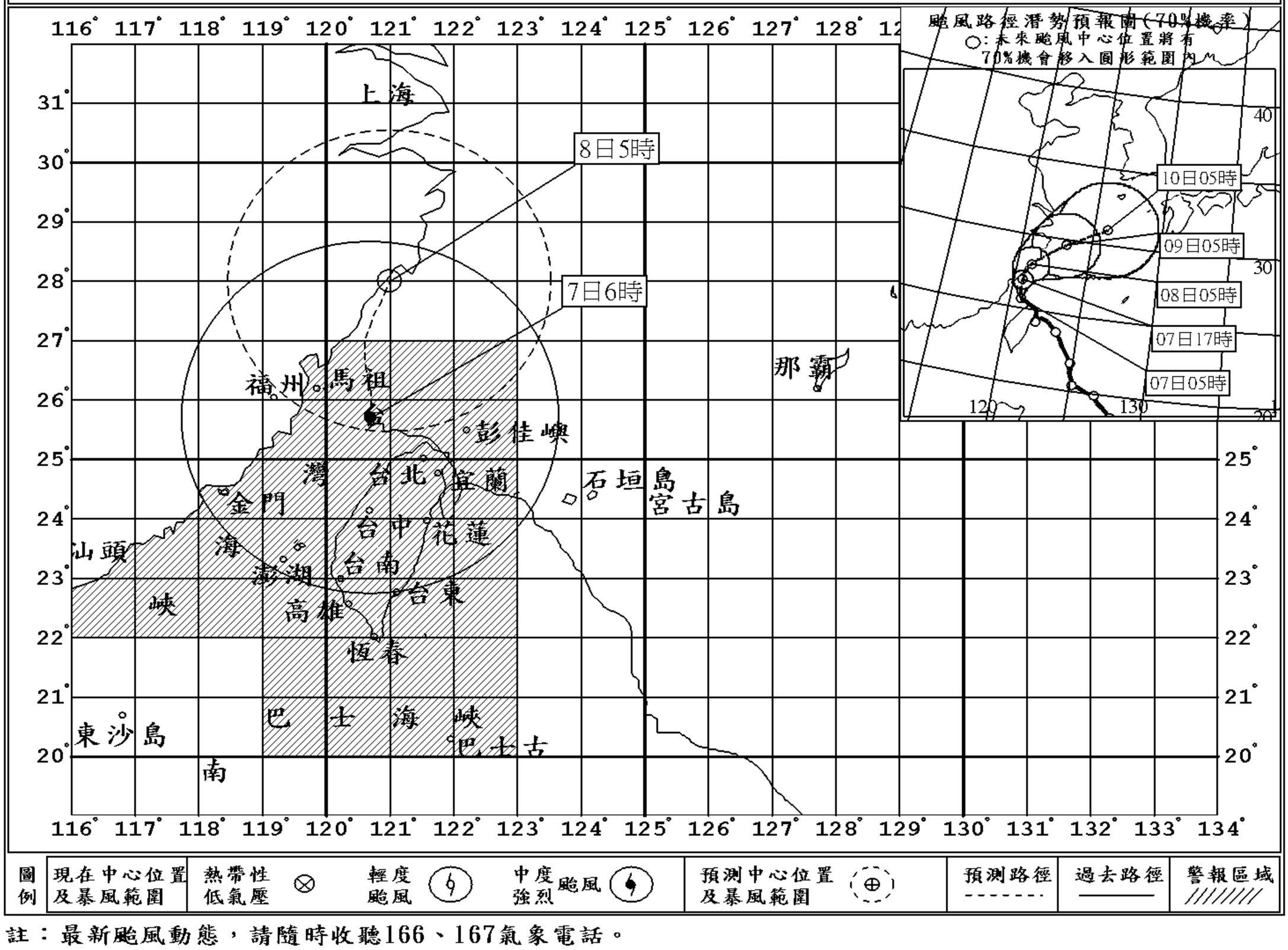

註：最新颱風動態，請隨時收聽166、167氣象電話。

海上陸上颱風警報

中央氣象局　民國 96 年編號第 15 號颱風警報　第 21-2 報　10 月 7 日 7 時 15 分發布

颱風強度及命名：中度颱風，國際命名：KROSA，中文譯名：柯羅莎。
中心氣壓：965百帕。
中心位置：7日7時的中心位置在北緯 25.7 度，東經 120.7 度，
即在基隆的西北西方約 120 公里之海面上。
暴風半徑：7級風暴風半徑 300 公里，10級風暴風半徑 100 公里。
預測速度及方向：以每小時12公里速度，向北轉北北東進行。
近中心最大風速：每秒 35 公尺(約每小時 126 公里)，相當於 12 級風。
瞬間之最大陣風：每秒 45 公尺(約每小時 162 公里)，相當於 14 級風。
預測位置：8日5時的中心位置在北緯 28.0 度，東經 121.0 度，
即在馬祖的北北東方約 230 公里之處。
颱風動態：根據最新氣象資料顯示，第１５號颱風過去３小時強度持續減弱，其中心已進入北部海面，向北移動。目前其暴風圈仍籠罩台灣本島及澎湖、金門、馬祖，各地風雨持續中。此颱風未來路徑有轉向北北東且強度有繼續減弱的趨勢。
警戒區域及事項：陸上：馬祖、宜蘭、花蓮、基隆、台北、桃園、新竹、苗栗及南投應嚴加戒備並防強風
台中至恆春半島、台東、澎湖、金門、綠島及蘭嶼亦應戒備。
海上：台灣東北部海面、台灣北部海面、台灣東南部海面、巴士海峽及台灣海峽航行及作業船隻應嚴加戒備。
注意事項：１、民眾應避免進入山區及河川活動，山坡地區應嚴防坍方、落石、土石流及山洪暴發，沿海低窪地區應防淹水。
２、５日０時至７日５時止出現較大雨量地區如下：宜蘭縣太平山１０７２毫米、新竹縣鳥嘴山１００６毫米、嘉義縣奮起湖９９６毫米、苗栗縣泰安８０９毫米、桃園縣高義７０８毫米、屏東縣尾寮山６８７毫米、雲林縣草嶺６７８毫米、南投縣神木村６４３毫米、台中縣武陵６０６毫米、台北縣四堵５９０毫米、　台南縣關山５５２毫米、台北市鞍部５４３毫米、高雄縣御油山５４３毫米。出現較大陣風地區如下：蘇澳、蘭嶼１６級，基隆、宜蘭、梧棲１５級，花蓮、台東縣成功１３級，台北、馬祖１２級，新竹、恆春１１級，台中、嘉義、台南、高雄、澎湖１０級

下次警報預定發布時間 ： 10月7日8時30分。

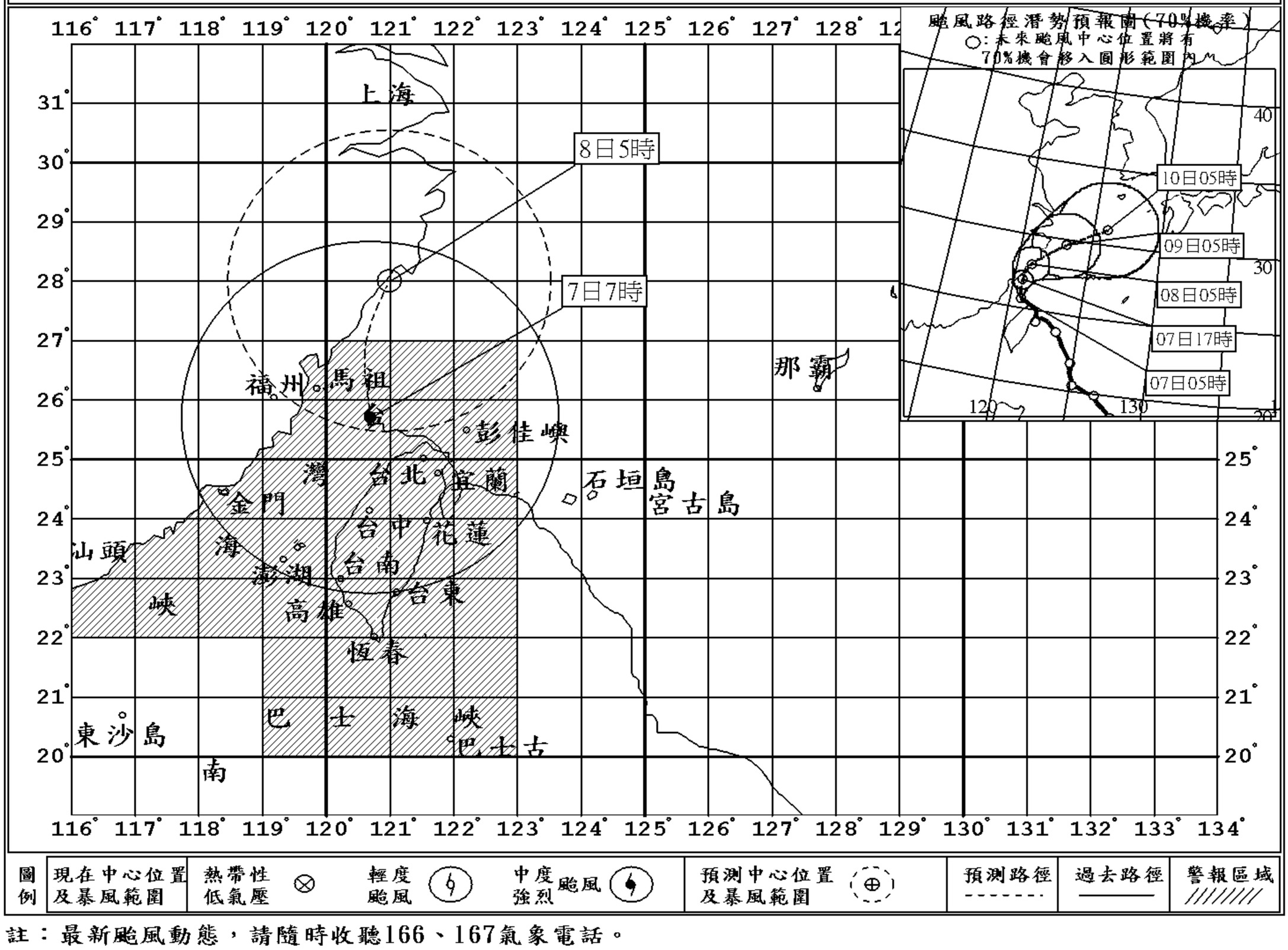

註：最新颱風動態，請隨時收聽166、167氣象電話。

海上陸上颱風警報

中央氣象局　民國 96 年編號第 15 號颱風警報　第 22 報　10 月 7 日 8 時 30 分發布

颱風強度及命名：輕度颱風，國際命名：KROSA，中文譯名：柯羅莎。
中心氣壓：975百帕。
中心位置：7日8時的中心位置在北緯 25.9 度，東經 120.7 度，
即在基隆的西北方約 130 公里之海面上。
暴風半徑：7級風暴風半徑 300 公里，10級風暴風半徑 50 公里。
預測速度及方向：以每小時12公里速度，向北轉北北東進行。
近中心最大風速：每秒 30 公尺(約每小時 108 公里)，相當於 11 級風。
瞬間之最大陣風：每秒 38 公尺(約每小時 137 公里)，相當於 13 級風。
預測位置：8日8時的中心位置在北緯 28.2 度，東經 121.2 度，
即在馬祖的北北東方約 260 公里之處。
颱風動態：根據最新氣象資料顯示，第１５號颱風已減弱為輕度颱風，其中心目前在台灣北部海面，向北移動，各地風雨持續中。此颱風未來路徑有轉向北北東且強度有繼續減弱的趨勢。
警戒區域及事項：陸上：馬祖、宜蘭、花蓮、基隆、台北、桃園、新竹、苗栗及南投應嚴加戒備並防強風豪雨。台中至恆春半島、台東、澎湖、金門、綠島及蘭嶼亦應戒備。
海上：台灣東北部海面、台灣北部海面、台灣東南部海面、巴士海峽及台灣海峽航行及作業船隻應嚴加戒備。
注意事項：１、民眾應避免進入山區及河川活動，山坡地區應嚴防坍方、落石、土石流及山洪暴發，沿海低窪地區應防淹水。
２、５日０時至７日８時止出現較大雨量地區如下：宜蘭縣太平山１０７２毫米、嘉義縣奮起湖１０５７毫米、新竹縣鳥嘴山１０１１毫米、苗栗縣泰安８３３毫米、屏東縣尾寮山７３１毫米、雲林縣草嶺７１６毫米、桃園縣高義７１１毫米、南投縣神木村６９４毫米、台中縣雪嶺６５１毫米、台北縣四堵５９０毫米、高雄縣御油山５８８毫米、台南縣關山５８１毫米、台北市鞍部５５４毫米。出現較大陣風地區如下：蘇澳、蘭嶼１６級，基隆、宜蘭、梧棲１５級，花蓮、台東縣成功１３級，台北、馬祖１２級，新竹、恆春１１級，台中、嘉義、台南、高雄、澎湖１０級。

下次警報預定發布時間 ： 10月7日11時30分。

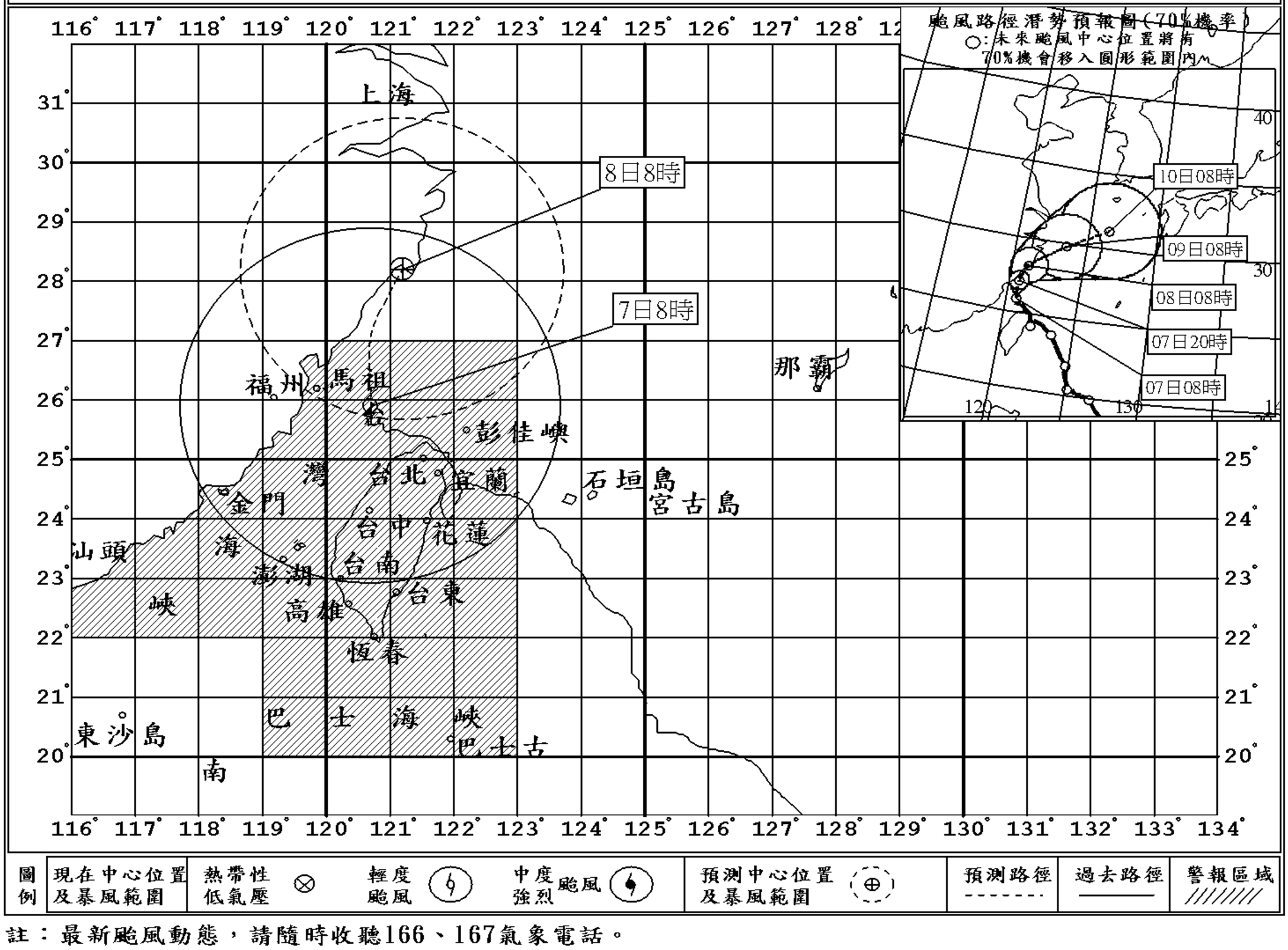

圖例	現在中心位置及暴風範圍	熱帶性低氣壓	輕度颱風	中度強烈颱風	預測中心位置及暴風範圍	預測路徑	過去路徑	警報區域

註：最新颱風動態，請隨時收聽166、167氣象電話。

海上陸上颱風警報

中央氣象局　民國 96 年編號第 15 號颱風警報　第 22-1 報　10 月 7 日 9 時 15 分發布

颱風強度及命名：輕度颱風，國際命名：KROSA，中文譯名：柯羅莎。
中心氣壓：975百帕。
中心位置：7日9時的中心位置在北緯 26.0 度，東經 120.7 度，
即在基隆的西北方約 140 公里之海面上。
暴風半徑：7級風暴風半徑 300 公里，10級風暴風半徑 50 公里。
預測速度及方向：以每小時12公里速度，向北轉北北東進行。
近中心最大風速：每秒 30 公尺(約每小時 108 公里)，相當於 11 級風。
瞬間之最大陣風：每秒 38 公尺(約每小時 137 公里)，相當於 13 級風。
預測位置：8日8時的中心位置在北緯 28.2 度，東經 121.2 度，
即在馬祖的北北東方約 260 公里之處。
颱風動態：根據最新氣象資料顯示，第１５號颱風已減弱為輕度颱風，其中心目前在台灣北部海面，向北移動，各地風雨持續中。此颱風未來路徑有轉向北北東且強度有繼續減弱的趨勢。
警戒區域及事項：陸上：馬祖、宜蘭、花蓮、基隆、台北、桃園、新竹、苗栗及南投應嚴加戒備並防強風豪雨。台中至恆春半島、台東、澎湖、金門、綠島及蘭嶼亦應戒備。
海上：台灣東北部海面、台灣北部海面、台灣東南部海面、巴士海峽及台灣海峽航行及作業船隻應嚴加戒備。
注意事項：１、民眾應避免進入山區及河川活動，山坡地區應嚴防坍方、落石、土石流及山洪暴發，沿海低窪地區應防淹水。
２、５日０時至７日８時止出現較大雨量地區如下：宜蘭縣太平山１０７２毫米、嘉義縣奮起湖１０５７毫米、新竹縣鳥嘴山１０１１毫米、苗栗縣泰安８３３毫米、屏東縣尾寮山７３１毫米、雲林縣草嶺７１６毫米、桃園縣高義７１１毫米、南投縣神木村６９４毫米、台中縣雪嶺６５１毫米、台北縣四堵５９０毫米、高雄縣御油山５８８毫米、台南縣關山５８１毫米、台北市鞍部５５４毫米。出現較大陣風地區如下：蘇澳、蘭嶼１６級，基隆、宜蘭、梧棲１５級，花蓮、台東縣成功１３級，台北、馬祖１２級，新竹、恆春１１級，台中、嘉義、台南、高雄、澎湖１０級。

下次警報預定發布時間 ： 10月7日11時30分。

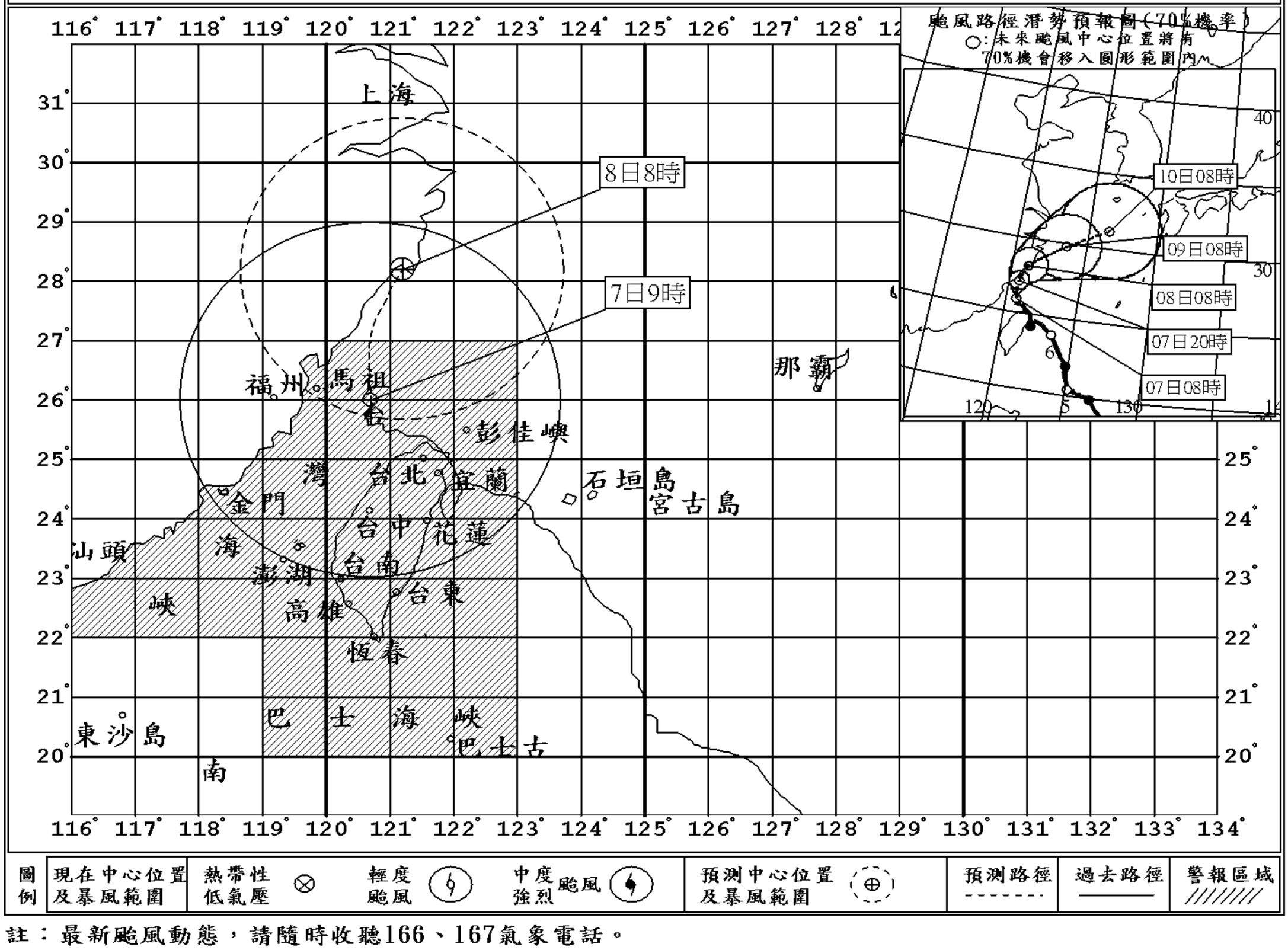

圖例	現在中心位置及暴風範圍	熱帶性低氣壓	輕度颱風	中度強烈颱風	預測中心位置及暴風範圍	預測路徑	過去路徑	警報區域

註：最新颱風動態，請隨時收聽166、167氣象電話。

海上陸上颱風警報

中央氣象局　民國 96 年編號第 15 號颱風警報　第 22-2 報 10 月 7 日 10 時 15 分發布

颱風強度及命名：輕度颱風，國際命名：KROSA，中文譯名：柯羅莎。
中心氣壓：975百帕。
中心位置：7日10時的中心位置在北緯 26.2 度，東經 120.7 度，
即在基隆的西北方約 160 公里之海面上。
暴風半徑：7級風暴風半徑 300 公里，10級風暴風半徑 50 公里。
預測速度及方向：以每小時12公里速度，向北轉北北東進行。
近中心最大風速：每秒 30 公尺(約每小時 108 公里)，相當於 11 級風。
瞬間之最大陣風：每秒 38 公尺(約每小時 137 公里)，相當於 13 級風。
預測位置：8日8時的中心位置在北緯 28.2 度，東經 121.2 度，
即在馬祖的北北東方約 260 公里之處。
颱風動態：根據最新氣象資料顯示，第１５號颱風已減弱為輕度颱風，其中心目前在台灣北部海面，向北移動，各地風雨持續中。此颱風未來路徑有轉向北北東且強度有繼續減弱的趨勢。
警戒區域及事項：陸上：馬祖、宜蘭、花蓮、基隆、台北、桃園、新竹、苗栗及南投應嚴加戒備並防強風豪雨。台中至恆春半島、台東、澎湖、金門、綠島及蘭嶼亦應戒備。
海上：台灣東北部海面、台灣北部海面、台灣東南部海面、巴士海峽及台灣海峽航行及作業船隻應嚴加戒備。
注意事項：１、民眾應避免進入山區及河川活動，山坡地區應嚴防坍方、落石、土石流及山洪暴發，沿海低窪地區應防淹水。
２、５日０時至７日８時止出現較大雨量地區如下：宜蘭縣太平山１０７２毫米、嘉義縣奮起湖１０５７毫米、新竹縣鳥嘴山１０１１毫米、苗栗縣泰安８３３毫米、屏東縣尾寮山７３１毫米、雲林縣草嶺７１６毫米、桃園縣高義７１１毫米、南投縣神木村６９４毫米、台中縣雪嶺６５１毫米、台北縣四堵５９０毫米、高雄縣御油山５８８毫米、台南縣關山５８１毫米、台北市鞍部５５４毫米。出現較大陣風地區如下：蘇澳、蘭嶼１６級，基隆、宜蘭、梧棲１５級，花蓮、台東縣成功１３級，台北、馬祖１２級，新竹、恆春１１級，台中、嘉義、台南、高雄、澎湖１０級。

下次警報預定發布時間 ： 10月7日11時30分。

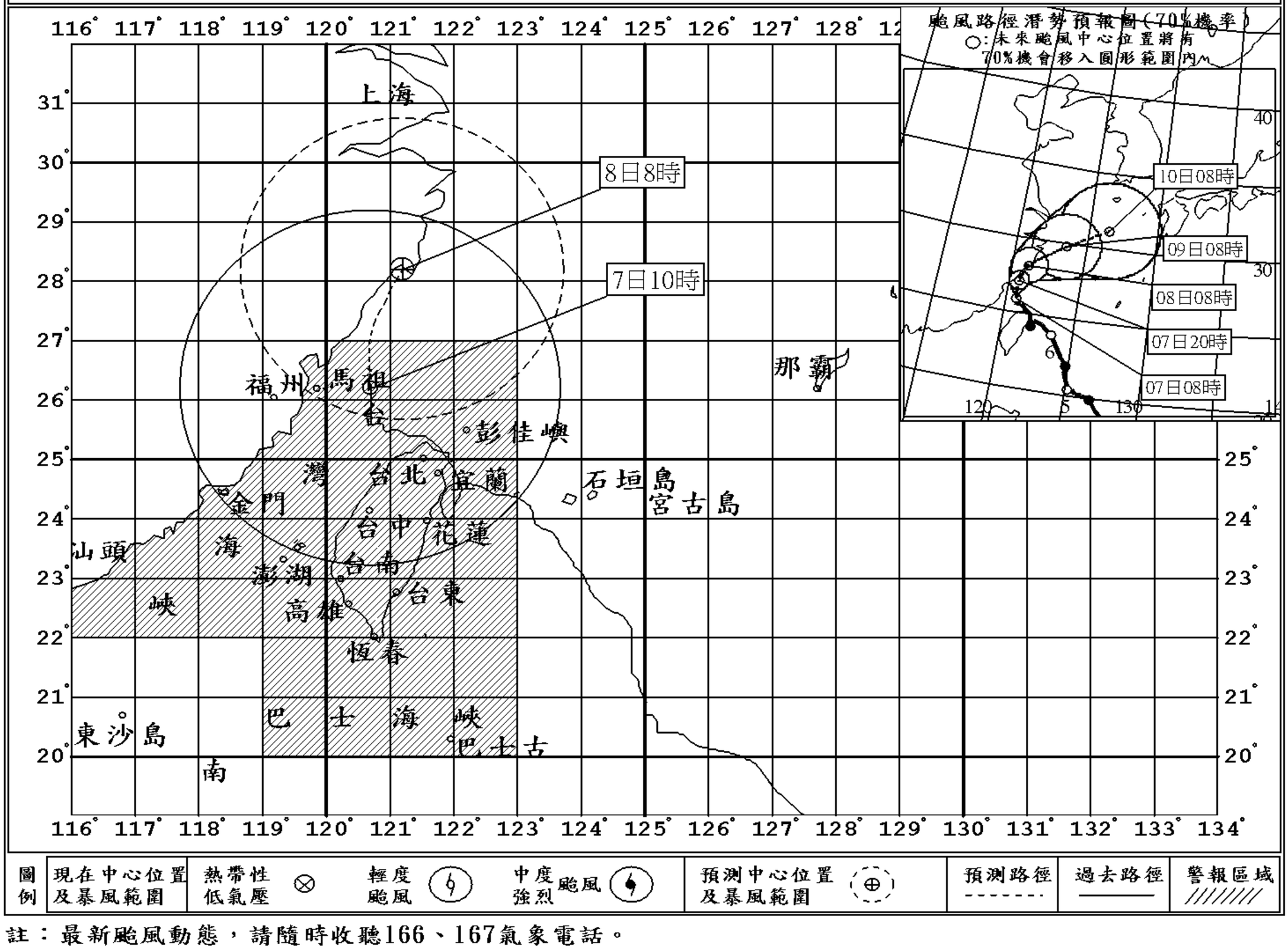

註：最新颱風動態，請隨時收聽166、167氣象電話。

海上陸上颱風警報

中央氣象局　民國 96 年編號第 15 號颱風警報　第 23 報　10 月 7 日 11 時 30 分發布

颱風強度及命名：	輕度颱風，國際命名：KROSA，中文譯名：柯羅莎。
中心氣壓：	980百帕。
中心位置：	7日11時的中心位置在北緯 26.4 度，東經 120.7 度，即在馬祖的東北東方約 90 公里之海面上。
暴風半徑：	7級風暴風半徑 300 公里，10級風暴風半徑 — 公里。
預測速度及方向：	以每小時12公里速度，向北轉東北進行。
近中心最大風速：	每秒 28 公尺(約每小時 101 公里)，相當於 10 級風。
瞬間之最大陣風：	每秒 35 公尺(約每小時 126 公里)，相當於 12 級風。
預測位置：	8日11時的中心位置在北緯 28.7 度，東經 121.7 度，即在馬祖的北北東方約 330 公里之海面上。
颱風動態：	根據最新氣象資料顯示，第１５號颱風過去３小時強度略為減弱，目前中心在台灣北部海面，繼續向北移動，台南以南及台東地區已脫離其暴風範圍。預計此颱風未來路徑有轉向東北且強度有繼續減弱、暴風圈亦有縮小的趨勢。
警戒區域及事項：	陸上：馬祖、基隆、台北、桃園、新竹、苗栗、南投、台中、彰化、雲林、嘉義、澎湖、金門、宜蘭及花蓮仍應戒備。 海上：台灣東北部海面、台灣北部海面、台灣東南部海面及台灣海峽航行及作業船隻應嚴加戒備。
注意事項：	１、受颱風外圍環流影響，南部山區有局部性豪雨，台東沿海地區有較強陣風，請注意。 ２、巴士海峽風浪仍大，船隻請注意。 ３、民眾應避免進入山區及河川活動，山坡地區應嚴防坍方、落石、土石流及山洪暴發，沿海低窪地區應防淹水。 ４、５日０時至７日１１時止出現較大雨量地區如下：宜蘭縣太平山１０７２毫米、嘉義縣奮起湖１０６８毫米、新竹縣鳥嘴山１０１１毫米、苗栗縣泰安８４６毫米、屏東縣尾寮山７６８毫米、台中縣雪嶺７４１毫米、雲林縣草嶺７２５毫米、桃園縣高義７１１毫米、南投縣神木村７１８毫米、高雄縣御油山６３５毫米、台南縣關山５９４毫米、台北縣四堵５９２毫米、台北市鞍部５５５毫米。出現較大陣風地區如下：蘇澳、蘭嶼１６級，基隆、宜蘭、梧棲１５級，花蓮、台東縣成功１３級，台北、馬祖１２級，新竹、恆春１１級，台中、嘉義、台南、高雄、澎湖１０級。

下次警報預定發布時間 ： 10月7日14時30分。

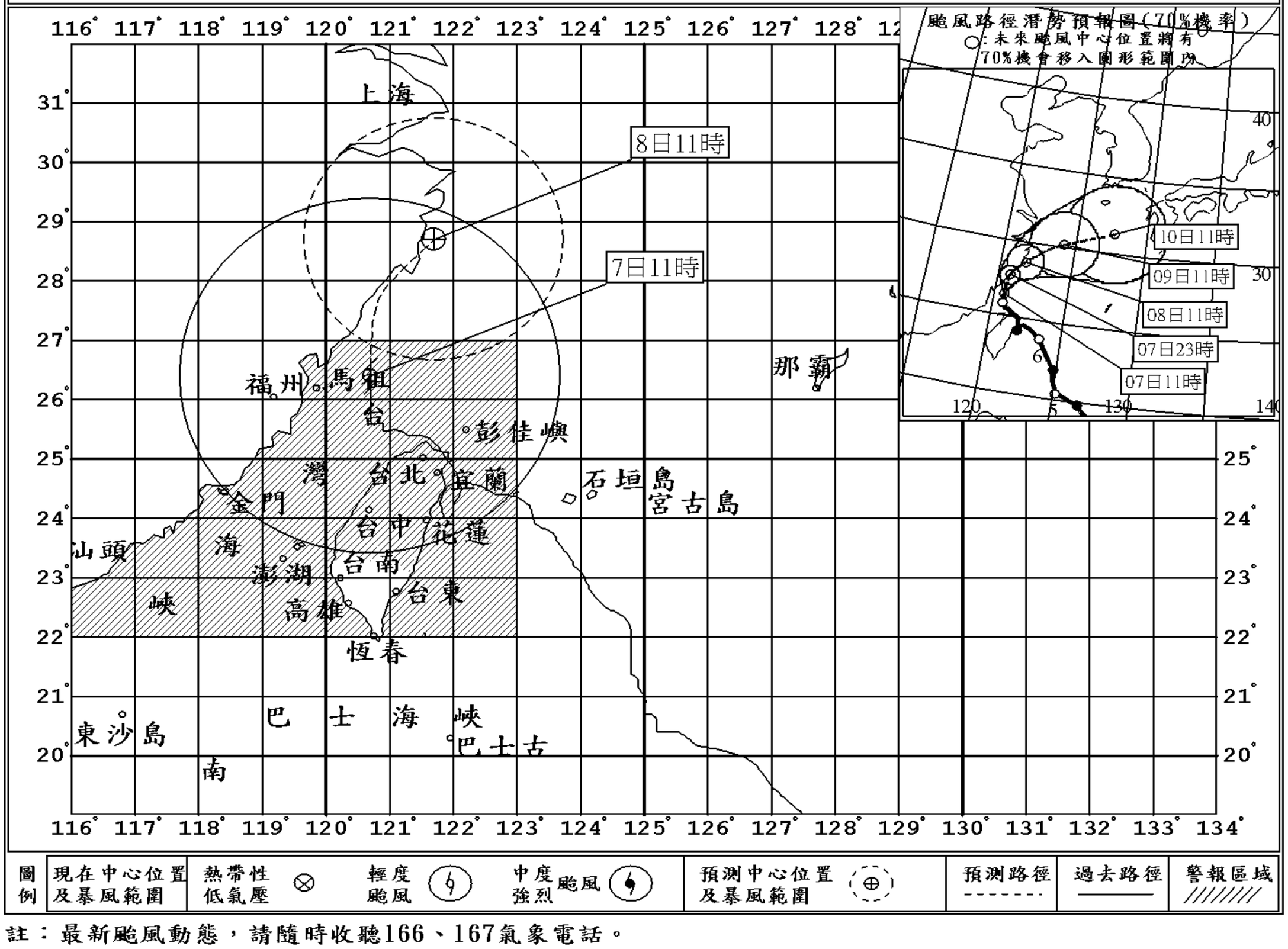

圖例	現在中心位置及暴風範圍	熱帶性低氣壓	輕度颱風	中度強烈颱風	預測中心位置及暴風範圍	預測路徑	過去路徑	警報區域

註：最新颱風動態，請隨時收聽166、167氣象電話。

海上陸上颱風警報

中央氣象局　民國 96 年編號第 15 號颱風警報　第 23-1 報 10 月 7 日 12 時 15 分發布

颱風強度及命名：輕度颱風，國際命名：KROSA，中文譯名：柯羅莎。
中心氣壓：980百帕。
中心位置：7日12時的中心位置在北緯 26.5 度，東經 120.7 度，即在馬祖的東北東方約 90 公里之海面上。
暴風半徑：7級風暴風半徑 300 公里，10級風暴風半徑 — 公里。
預測速度及方向：以每小時12公里速度，向北轉東北進行。
近中心最大風速：每秒 28 公尺(約每小時 101 公里)，相當於 10 級風。
瞬間之最大陣風：每秒 35 公尺(約每小時 126 公里)，相當於 12 級風。
預測位置：8日11時的中心位置在北緯 28.7 度，東經 121.7 度，即在馬祖的北北東方約 330 公里之海面上。
颱風動態：根據最新氣象資料顯示，第１５號颱風過去３小時強度略為減弱，目前中心在台灣北部海面，繼續向北移動，台南以南及台東地區已脫離其暴風範圍。預計此颱風未來路徑有轉向東北且強度有繼續減弱、暴風圈亦有縮小的趨勢。
警戒區域及事項：陸上：馬祖、基隆、台北、桃園、新竹、苗栗、南投、台中、彰化、雲林、嘉義、澎湖、金門、宜蘭及花蓮仍應戒備。
海上：台灣東北部海面、台灣北部海面、台灣東南部海面及台灣海峽航行及作業船隻應嚴加戒備。
注意事項：１、受颱風外圍環流影響，南部山區有局部性豪雨，台東沿海地區有較強陣風，請注意。
２、巴士海峽風浪仍大，船隻請注意。
３、民眾應避免進入山區及河川活動，山坡地區應嚴防坍方、落石、土石流及山洪暴發，沿海低窪地區應防淹水。
４、５日０時至７日１１時止出現較大雨量地區如下：宜蘭縣太平山１０７２毫米、嘉義縣奮起湖１０６８毫米、新竹縣鳥嘴山１０１１毫米、苗栗縣泰安８４６毫米、屏東縣尾寮山７６８毫米、台中縣雪嶺７４１毫米、雲林縣草嶺７２５毫米、桃園縣高義７１１毫米、南投縣神木村７１８毫米、高雄縣御油山６３５毫米、台南縣關山５９４毫米、台北縣四堵５９２毫米、台北市鞍部５５５毫米。出現較大陣風地區如下：蘇澳、蘭嶼１６級，基隆、宜蘭、梧棲１５級，花蓮、台東縣成功１３級，台北、馬祖１２級，新竹、恆春１１級，台中、嘉義、台南、高雄、澎湖１０級。

下次警報預定發布時間 ： 10月7日14時30分。

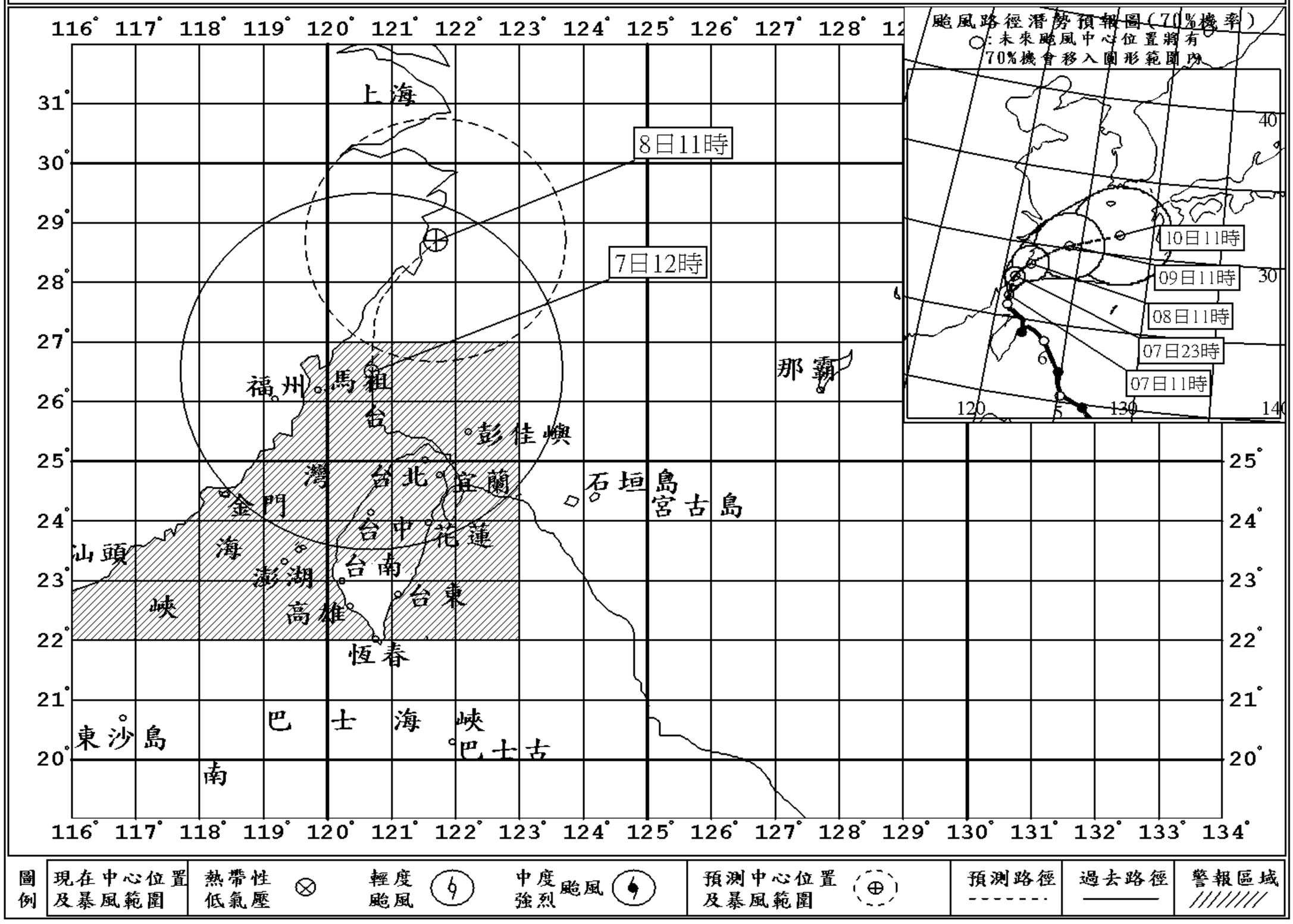

註：最新颱風動態，請隨時收聽166、167氣象電話。

海上陸上颱風警報

中央氣象局　民國 96 年編號第 15 號颱風警報　第 23-2 報 10 月 7 日 13 時 15 分發布

颱風強度及命名：	輕度颱風，國際命名：KROSA，中文譯名：柯羅莎。
中心氣壓：	980百帕。
中心位置：	7日13時的中心位置在北緯 26.7 度，東經 120.7 度，即在馬祖的東北方約 100 公里之海面上。
暴風半徑：	7級風暴風半徑 300 公里，10級風暴風半徑 — 公里。
預測速度及方向：	以每小時12公里速度，向北轉東北進行。
近中心最大風速：	每秒 28 公尺(約每小時 101 公里)，相當於 10 級風。
瞬間之最大陣風：	每秒 35 公尺(約每小時 126 公里)，相當於 12 級風。
預測位置：	8日11時的中心位置在北緯 28.7 度，東經 121.7 度，即在馬祖的北北東方約 330 公里之海面上。
颱風動態：	根據最新氣象資料顯示，第１５號颱風過去３小時強度略為減弱，目前中心在台灣北部海面，繼續向北移動，台南以南及台東地區已脫離其暴風範圍。預計此颱風未來路徑有轉向東北且強度有繼續減弱、暴風圈亦有縮小的趨勢。
警戒區域及事項：	陸上：馬祖、基隆、台北、桃園、新竹、苗栗、南投、台中、彰化、雲林、嘉義、澎湖、金門、宜蘭及花蓮仍應戒備。 海上：台灣東北部海面、台灣北部海面、台灣東南部海面及台灣海峽航行及作業船隻應嚴加戒備。
注意事項：	１、受颱風外圍環流影響，南部山區有局部性豪雨，台東沿海地區有較強陣風，請注意。 ２、巴士海峽風浪仍大，船隻請注意。 ３、民眾應避免進入山區及河川活動，山坡地區應嚴防坍方、落石、土石流及山洪暴發，沿海低窪地區應防淹水。 ４、５日０時至７日１１時止出現較大雨量地區如下：宜蘭縣太平山１０７２毫米、嘉義縣奮起湖１０６８毫米、新竹縣鳥嘴山１０１１毫米、苗栗縣泰安８４６毫米、屏東縣尾寮山７６８毫米、台中縣雪嶺７４１毫米、雲林縣草嶺７２５毫米、桃園縣高義７１１毫米、南投縣神木村７１８毫米、高雄縣御油山６３５毫米、台南縣關山５９４毫米、台北縣四堵５９２毫米、台北市鞍部５５５毫米。出現較大陣風地區如下：蘇澳、蘭嶼１６級，基隆、宜蘭、梧棲１５級，花蓮、台東縣成功１３級，台北、馬祖１２級，新竹、恆春１１級，台中、嘉義、台南、高雄、澎湖１０級。

下次警報預定發布時間 ： 10月7日14時30分。

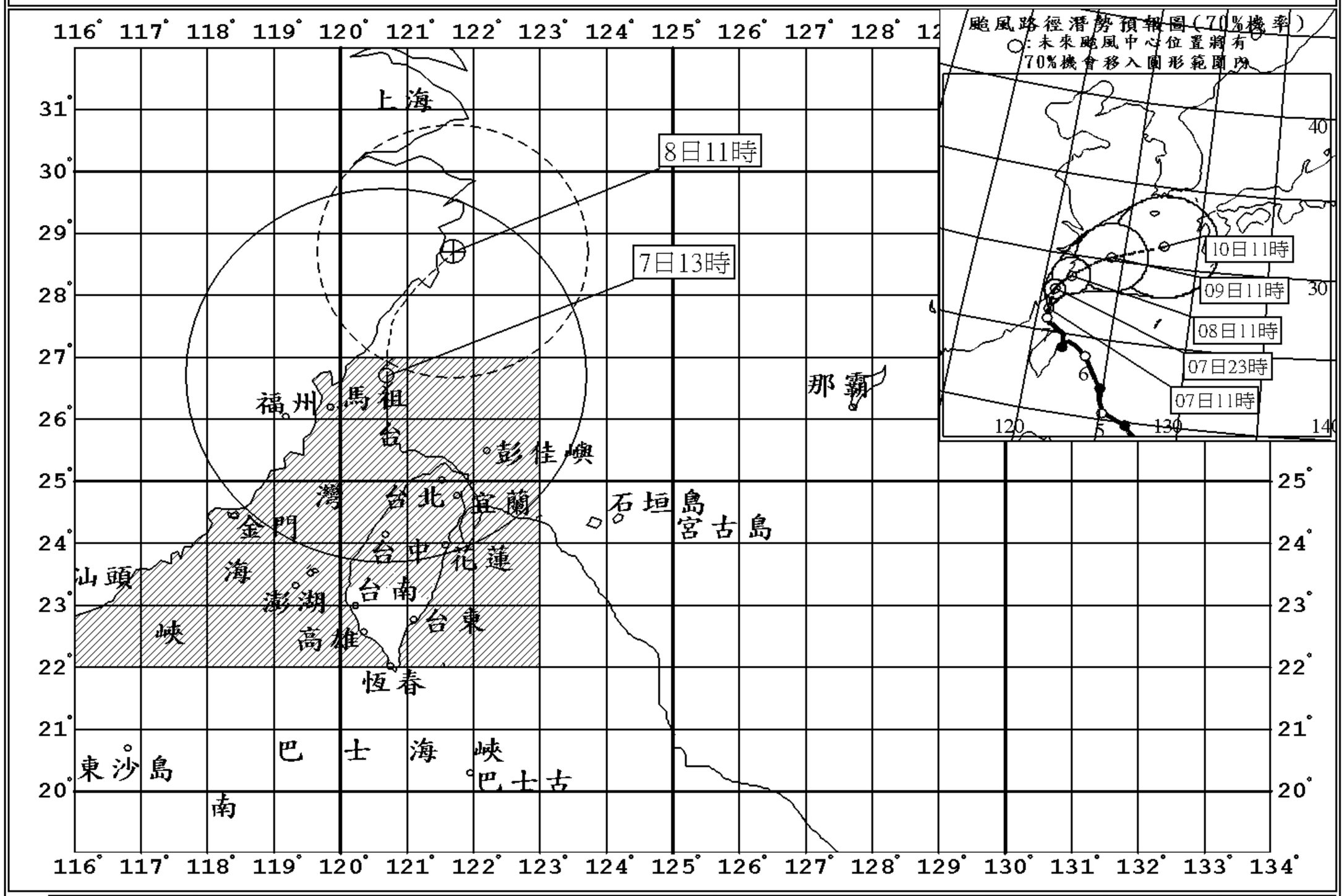

圖例	現在中心位置及暴風範圍	熱帶性低氣壓	輕度颱風	中度強烈颱風	預測中心位置及暴風範圍	預測路徑	過去路徑	警報區域

註：最新颱風動態，請隨時收聽166、167氣象電話。

海上陸上颱風警報

中央氣象局　民國 96 年編號第 15 號颱風警報　第 24 報　10 月 7 日 14 時 30 分發布

颱風強度及命名：	輕度颱風，國際命名：KROSA，中文譯名：柯羅莎。
中心氣壓：	985百帕。
中心位置：	7日14時的中心位置在北緯 26.8 度，東經 120.7 度，即在馬祖的東北方約 110 公里之海面上。
暴風半徑：	7級風暴風半徑 200 公里，10級風暴風半徑 — 公里。
預測速度及方向：	以每小時12公里速度，向北北東轉東北進行。
近中心最大風速：	每秒 25 公尺(約每小時 90 公里)，相當於 10 級風。
瞬間之最大陣風：	每秒 33 公尺(約每小時 119 公里)，相當於 12 級風。
預測位置：	8日14時的中心位置在北緯 29.0 度，東經 122.0 度，即在馬祖的北北東方約 380 公里之海面上。
颱風動態：	根據最新氣象資料顯示，第１５號颱風過去３小時強度持續減弱，暴風圈亦縮小。目前中心在馬祖東北方近海，繼續向北移動，苗栗以南、宜蘭以南、澎湖及金門皆已脫離其暴風範圍。預計此颱風未來路徑有轉向東北且強度有繼續減弱、暴風圈亦有縮小的趨勢。
警戒區域及事項：	陸上：馬祖、基隆、台北、桃園及新竹仍應戒備。 海上：台灣北部海面、台灣東北部海面及台灣海峽北部航行及作業船隻應嚴加戒備。
注意事項：	１、受颱風外圍環流影響，苗栗山區至屏東山區有局部性豪雨，台東沿海地區有較強陣風，請注意。 ２、台灣海峽南部、台灣東南部海面及巴士海峽風浪仍大，船隻請注意。 ３、民眾應避免進入山區及河川活動，山坡地區應嚴防坍方、落石、土石流及山洪暴發，沿海低窪地區應防淹水。 ４、目前西南部沿海波浪仍大，請避免到海邊活動。 ５、５日０時至７日１４時止出現較大雨量地區如下：嘉義縣奮起湖１０９６毫米、宜蘭縣太平山１０７２毫米、新竹縣鳥嘴山１０１１毫米、苗栗縣泰安８５１毫米、台中縣雪嶺８０１毫米、屏東縣尾寮山７９９毫米、雲林縣草嶺７３８毫米、桃園縣高義７１１毫米、南投縣神木村７４３毫米、高雄縣御油山６８７毫米、台南縣關山６１４毫米、台北縣四堵５９７毫米、台北市鞍部５５６毫米。出現較大陣風地區如下：蘇澳、蘭嶼１６級，基隆、宜蘭、梧棲１５級，花蓮、台東縣成功１３級，台北、馬祖１２級，新竹、恆春１１級，台中、嘉義、台南、高雄、澎湖１０級。

下次警報預定發布時間 ： 10月7日17時30分。

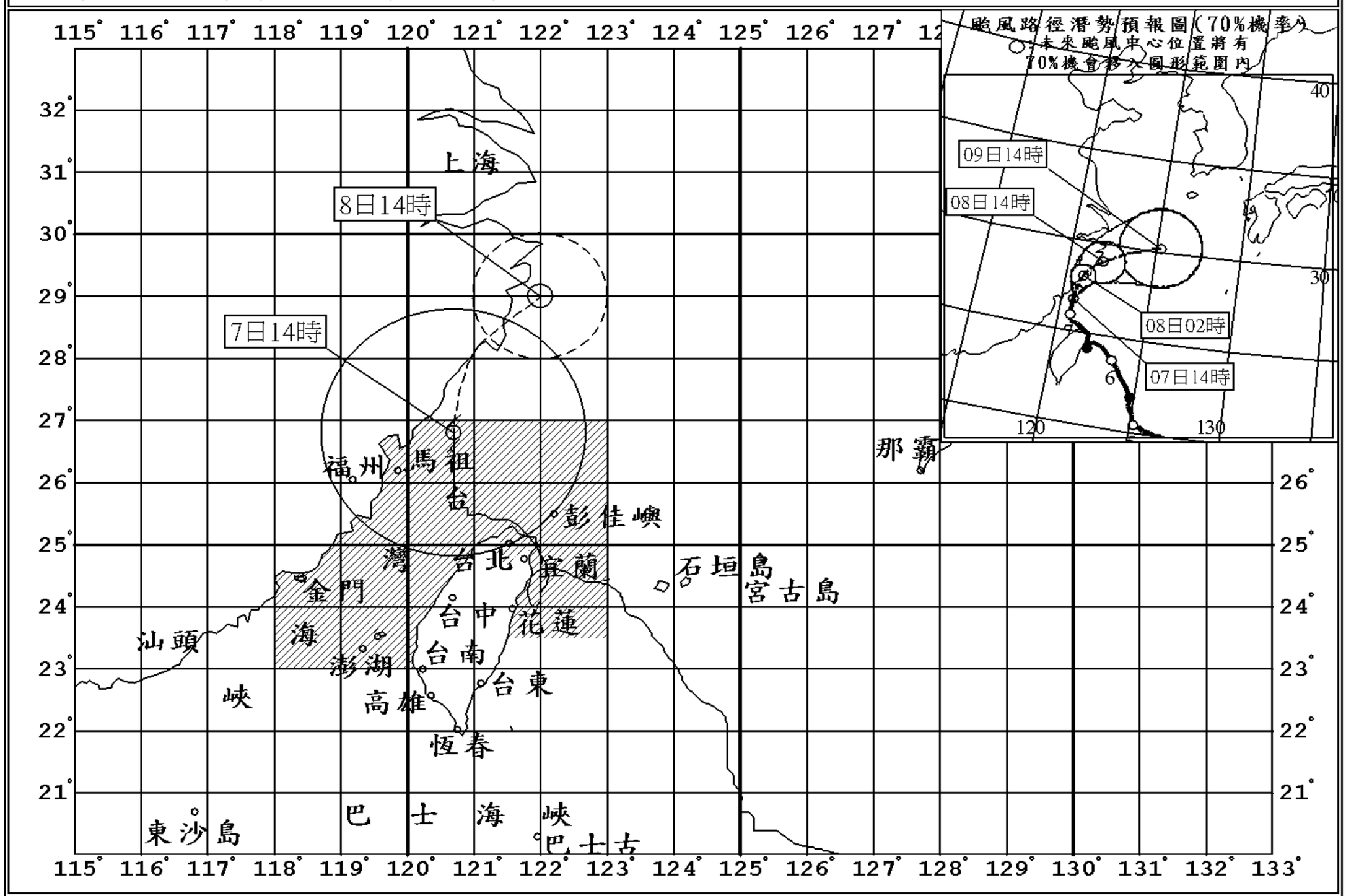

圖例	現在中心位置及暴風範圍	熱帶性低氣壓	輕度颱風	中度強烈颱風	預測中心位置及暴風範圍	預測路徑	過去路徑	警報區域

註：最新颱風動態，請隨時收聽166、167氣象電話。

海上陸上颱風警報

中央氣象局　民國 96 年編號第 15 號颱風警報　第 24-1 報 10 月 7 日 15 時 15 分發布

颱風強度及命名：輕度颱風，國際命名：KROSA，中文譯名：柯羅莎。
中心氣壓：985百帕。
中心位置：7日15時的中心位置在北緯 27.0 度，東經 120.6 度，即在馬祖的東北方約 110 公里之海面上。
暴風半徑：7級風暴風半徑 200 公里，10級風暴風半徑 — 公里。
預測速度及方向：以每小時12公里速度，向北北東轉東北進行。
近中心最大風速：每秒 25 公尺(約每小時 90 公里)，相當於 10 級風。
瞬間之最大陣風：每秒 33 公尺(約每小時 119 公里)，相當於 12 級風。
預測位置：8日14時的中心位置在北緯 29.0 度，東經 122.0 度，即在馬祖的北北東方約 380 公里之海面上。
颱風動態：根據最新氣象資料顯示，第１５號颱風過去３小時強度持續減弱，暴風圈亦縮小。目前中心在馬祖東北方近海，繼續向北移動，苗栗以南、宜蘭以南、澎湖及金門皆已脫離其暴風範圍。預計此颱風未來路徑有轉向東北且強度有繼續減弱、暴風圈亦有縮小的趨勢。
警戒區域及事項：陸上：馬祖、基隆、台北、桃園及新竹仍應戒備。
海上：台灣北部海面、台灣東北部海面及台灣海峽北部航行及作業船隻應嚴加戒備。
注意事項：１、受颱風外圍環流影響，苗栗山區至屏東山區有局部性豪雨，台東沿海地區有較強陣風，請注意。
２、台灣海峽南部、台灣東南部海面及巴士海峽風浪仍大，船隻請注意。
３、民眾應避免進入山區及河川活動，山坡地區應嚴防坍方、落石、土石流及山洪暴發，沿海低窪地區應防淹水。
４、目前西南部沿海波浪仍大，請避免到海邊活動。
５、５日０時至７日１４時止出現較大雨量地區如下：嘉義縣奮起湖１０９６毫米、宜蘭縣太平山１０７２毫米、新竹縣鳥嘴山１０１１毫米、苗栗縣泰安８５１毫米、台中縣雪嶺８０１毫米、屏東縣尾寮山７９９毫米、雲林縣草嶺７３８毫米、桃園縣高義７１１毫米、南投縣神木村７４３毫米、高雄縣御油山６８７毫米、台南縣關山６１４毫米、台北縣四堵５９７毫米、台北市鞍部５５６毫米。出現較大陣風地區如下：蘇澳、蘭嶼１６級，基隆、宜蘭、梧棲１５級，花蓮、台東縣成功１３級，台北、馬祖１２級，新竹、恆春１１級，台中、嘉義、台南、高雄、澎湖１０級。

下次警報預定發布時間 ： 10月7日17時30分。

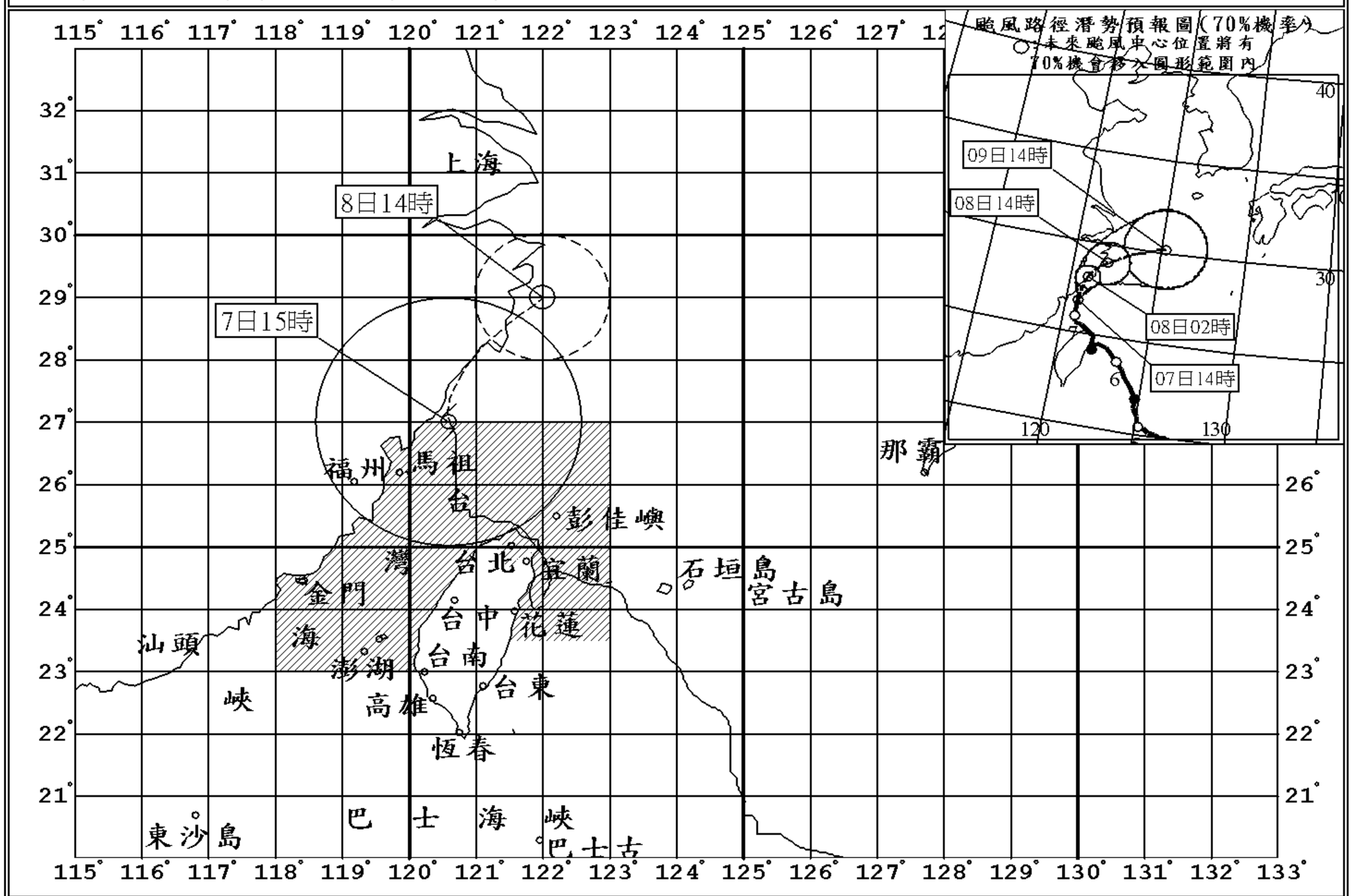

圖例	現在中心位置及暴風範圍	熱帶性低氣壓	輕度颱風	中度強烈颱風	預測中心位置及暴風範圍	預測路徑	過去路徑	警報區域

註：最新颱風動態，請隨時收聽166、167氣象電話。

海上陸上颱風警報

中央氣象局　民國 96 年編號第 15 號颱風警報　第 24-2 報 10 月 7 日 16 時 15 分發布

颱風強度及命名：輕度颱風，國際命名：KROSA，中文譯名：柯羅莎。
中心氣壓：985百帕。
中心位置：7日16時的中心位置在北緯 27.2 度，東經 120.6 度，
即在馬祖的北北東方約 130 公里之海面上。
暴風半徑：7級風暴風半徑 200 公里，10級風暴風半徑 — 公里。
預測速度及方向：以每小時12公里速度，向北北東轉東北進行。
近中心最大風速：每秒 25 公尺(約每小時 90 公里)，相當於 10 級風。
瞬間之最大陣風：每秒 33 公尺(約每小時 119 公里)，相當於 12 級風。
預測位置：8日14時的中心位置在北緯 29.0 度，東經 122.0 度，
即在馬祖的北北東方約 380 公里之海面上。
颱風動態：根據最新氣象資料顯示，第１５號颱風中心目前在馬祖北北東方海面，繼續向北移動，即將由福建、浙江交界處進入大陸。苗栗以南、宜蘭以南、澎湖及金門皆已脫離其暴風範圍。預計此颱風未來路徑有轉向東北且強度有繼續減弱、暴風圈亦有縮小的趨勢。
警戒區域及事項：陸上：馬祖、基隆、台北、桃園及新竹仍應戒備。
海上：台灣北部海面、台灣東北部海面及台灣海峽北部航行及作業船隻應嚴加戒備。
注意事項：１、受颱風外圍環流影響，苗栗山區至屏東山區有局部性豪雨，台東沿海地區有較強陣風，請注意。
２、台灣海峽南部、台灣東南部海面及巴士海峽風浪仍大，船隻請注意。
３、民眾應避免進入山區及河川活動，山坡地區應嚴防坍方、落石、土石流及山洪暴發，沿海低窪地區應防淹水。
４、目前西南部沿海波浪仍大，請避免到海邊活動。
５、５日０時至７日１４時止出現較大雨量地區如下：嘉義縣奮起湖１０９６毫米、宜蘭縣太平山１０７２毫米、新竹縣鳥嘴山１０１１毫米、苗栗縣泰安８５１毫米、台中縣雪嶺８０１毫米、屏東縣尾寮山７９９毫米、雲林縣草嶺７３８毫米、桃園縣高義７１１毫米、南投縣神木村７４３毫米、高雄縣御油山６８７毫米、台南縣關山６１４毫米、台北縣四堵５９７毫米、台北市鞍部５５６毫米。出現較大陣風地區如下：蘇澳、蘭嶼１６級，基隆、宜蘭、梧棲１５級，花蓮、台東縣成功１３級，台北、馬祖１２級，新竹、恆春１１級，台中、嘉義、台南、高雄、澎湖１０級。

下次警報預定發布時間 ： 10月7日17時30分。

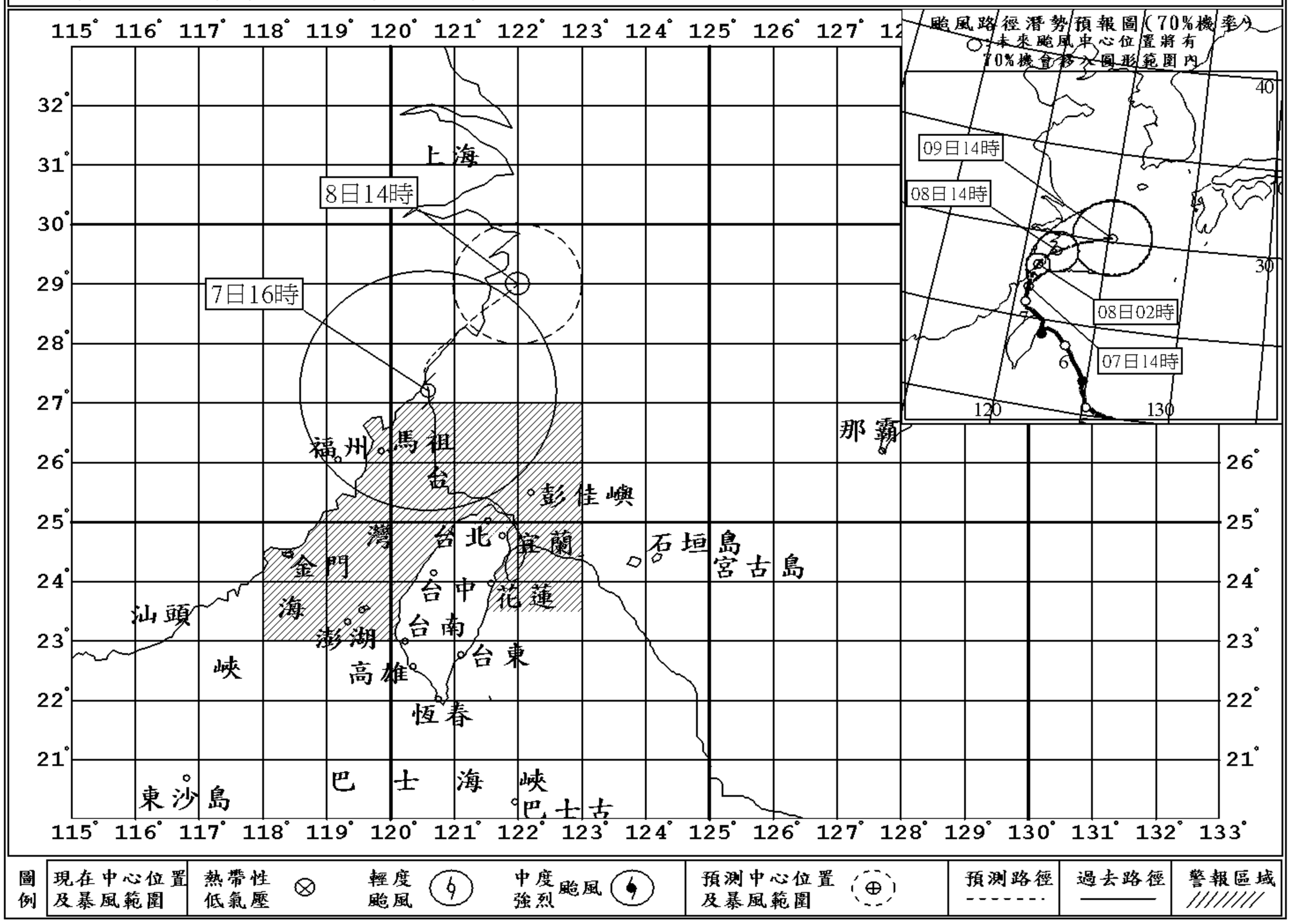

註：最新颱風動態，請隨時收聽166、167氣象電話。

海上陸上颱風警報

中央氣象局　民國 96 年編號第 15 號颱風警報　第 25 報　10 月 7 日 17 時 30 分發布

颱風強度及命名：輕度颱風，國際命名：KROSA，中文譯名：柯羅莎。
中心氣壓：988百帕。
中心位置：7日17時的中心位置在北緯 27.4 度，東經 120.5 度，
即在馬祖的北北東方約 150 公里之處。
暴風半徑：7級風暴風半徑 200 公里，10級風暴風半徑 — 公里。
預測速度及方向：以每小時14公里速度，向北北東轉東北進行。
近中心最大風速：每秒 23 公尺(約每小時 83 公里)，相當於 9 級風。
瞬間之最大陣風：每秒 30 公尺(約每小時 108 公里)，相當於 11 級風。
預測位置：8日17時的中心位置在北緯 29.8 度，東經 122.3 度，
即在馬祖的北北東方約 460 公里之海面上。
颱風動態：根據最新氣象資料顯示，第１５號颱風強度持續減弱，目前其中心已由福建、浙江交界處進入大陸，繼續偏北移動，台灣本島已脫離其暴風範圍。預計此颱風未來路徑有轉向東北且強度將再減弱、暴風圈亦有縮小的趨勢。
警戒區域及事項：陸上：馬祖地區仍應戒備。
海上：台灣北部海面航行及作業船隻應嚴加戒備。
注意事項：１、受颱風外圍環流影響，新竹山區至屏東山區有局部性大雨或豪雨，台東沿海地區有較強陣風，請注意。
２、台灣海峽、台灣東北部海面、台灣東南部海面及巴士海峽風浪仍大，船隻請注意。
３、民眾應避免進入山區及河川活動，山坡地區應嚴防坍方、落石、土石流及山洪暴發，沿海低窪地區應防淹水。
４、目前西南部沿海波浪仍大，請避免到海邊活動。
５、５日０時至７日１７時止出現較大雨量地區如下：嘉義縣奮起湖１１１２毫米、宜蘭縣太平山１０７２毫米、新竹縣鳥嘴山１０１３毫米、苗栗縣泰安８５６毫米、台中縣雪嶺８５２毫米、屏東縣尾寮山８１１毫米、南投縣神木村７６１毫米、雲林縣草嶺７４８毫米、高雄縣小關山７２０毫米、桃園縣高義７１２毫米、台南縣關山６１８毫米、台北縣四堵６０１毫米、台北市鞍部５５９毫米。出現較大陣風地區如下：蘇澳、蘭嶼１６級，基隆、宜蘭、梧棲１５級，花蓮、台東縣成功１３級，台北、馬祖１２級，新竹、恆春１１級，台中、嘉義、台南、高雄、澎湖１０級。

下次警報預定發布時間 ： 10月7日20時30分。

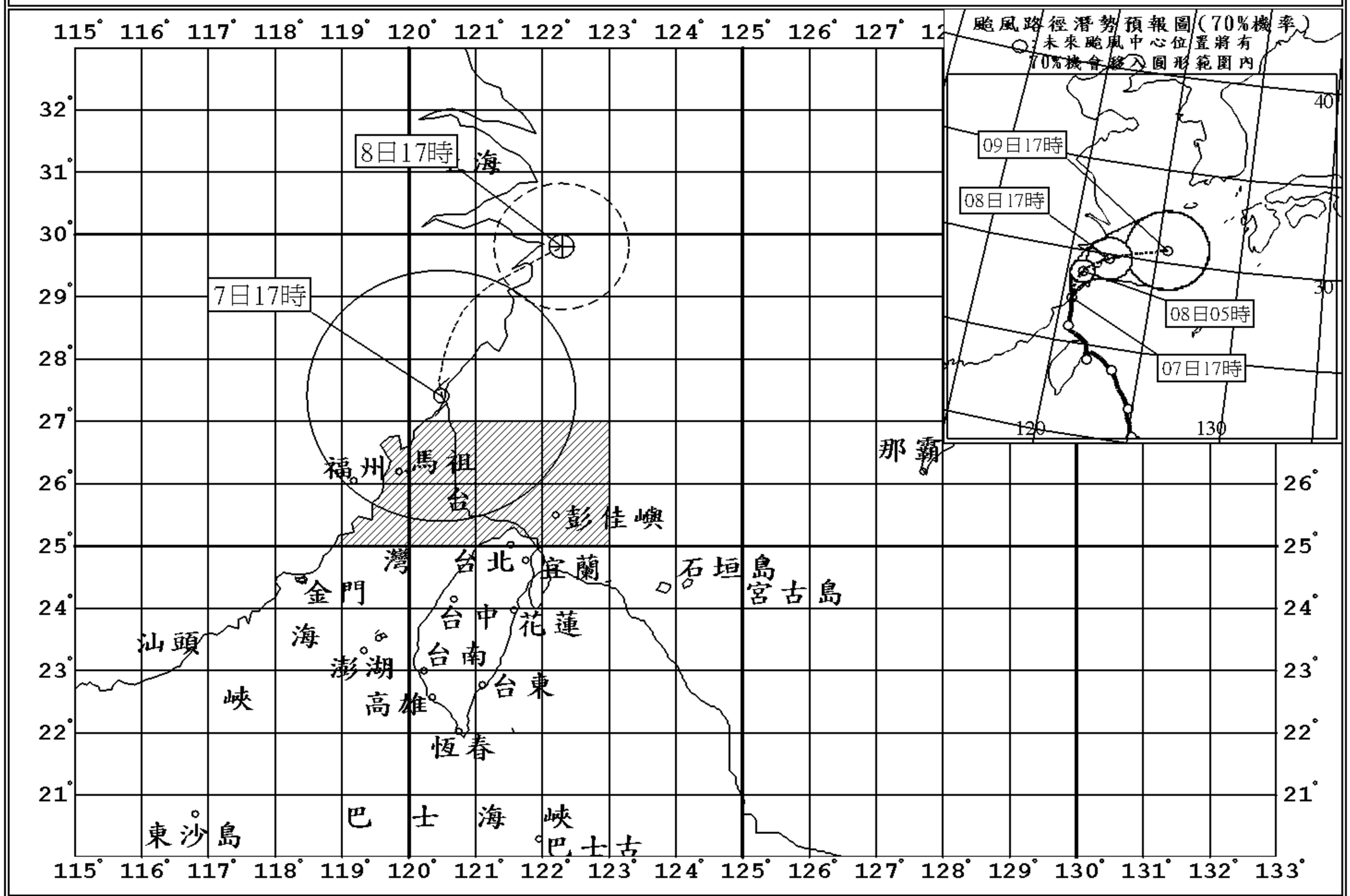

圖例	現在中心位置及暴風範圍	熱帶性低氣壓	輕度颱風	中度強烈颱風	預測中心位置及暴風範圍	預測路徑	過去路徑	警報區域

註：最新颱風動態，請隨時收聽166、167氣象電話。

附 件 2

柯羅莎颱風重要通告 (第 1 報)

依據中央氣象局發布之颱風資料，柯羅莎颱風將威脅北部地區，請臺北縣政府、桃園縣政府及基隆市政府所轄水門、抽水站、排水路等重要設施詳予檢查並試運轉操作，對於轄內低窪地區準備臨時抽水機應變，並通知各鄉鎮公所宣導民眾做好防颱應變，請員山子分洪管理中心檢查及試運轉操作排砂道閘門，並依基隆河員山子分洪操作規定，適時廣播『可能分洪』訊息。

此致

台北縣政府 89536607、89683101

基隆市政府 24294097、24324819

桃園縣政府 03-3339208、03-3367140

員山子分洪管理中心 02-24973779

副本抄送：

經濟部水利署災害緊急應變小組 (02)37073044、37073054

經濟部水利署淡水河流域防洪指揮中心

(02)89669870-1317 FAX:89667042

http://www.wra10.gov.tw

中華民國 96 年 10 月 5 日 8 時 20 分

柯羅莎颱風 重要通告 (第 2 報)

淡水河系施工中及破堤工地，因柯羅莎颱風海上陸上颱風警報已發布，請儘速督促施工單位確實依防汛應變計畫做好緊急應變措施，以維河防安全。

已申請單位、工程名稱如后：

營建署北區工程處

交通部臺灣區國道新建工程局

臺北市政府捷運工程局北區工程處

交通部公路總局重大橋樑工程處

此致

營建署北區工程處 (02)-22465228

交通部臺灣區國道新建工程局 (02) 27017818

交通部公路總局重大橋樑工程處 (02)23397244

臺北縣政府 (02)89536607、89683101

臺北市政府捷運工程局 (02)25210473、25234919

臺北市政府捷運工程局北區工程處 (02)28961875

臺北縣板橋市公所 (02)29660753

臺北縣三重市公所 (02)29845814

臺北縣土城市公所 (02) 22732027

臺北縣五股鄉公所 (02)22918324

副本抄送：

經濟部水利署災害緊急應變小組 (02)37073044、37073054

經濟部水利署淡水河流域防洪指揮中心

(02)89669870-1317 FAX:89667042

http://www.wra10.gov.tw

中華民國 96 年 10 月 5 日 8 時 30 分

柯羅莎颱風 重要通告 (第 3 報)

中央氣象局已發佈柯羅莎颱風海上陸上颱風警報，貴處於大漢溪右岸城林橋下游施工特 2 號道路，請儘速督促施工單位依防汛應變計畫做好緊急應變措施，尤以於堤後坡橋墩基礎開挖部分，請依河川公地使用申請內容加強邊坡支撐及堤防培厚，以維河防安全，另環河道路旁施工圍籬亦請派員巡查，以維安全。

此致

交通部公路總局重大橋樑工程處 (02)23397244

副本抄送：

臺北縣政府 (02) 89651086、29670694、29655701

臺北縣土城市公所 (02)22637094

經濟部水利署災害緊急應變小組 (02)37073044、37073054

經濟部水利署淡水河流域防洪指揮中心

(02)89669870-1317 FAX:89667042

http://www.wra10.gov.tw

中華民國 96 年 10 月 5 日 8 時 45 分

柯羅莎颱風 重要通告（第4報）

中央氣象局已發布柯羅莎颱風海上陸上颱風警報，請臺北縣、基隆市政府及基隆港務局督促基隆河沿岸貨櫃場做好防颱準備，以免貨櫃掉落，阻礙水流，造成災害。

此致

臺北縣政府 89536607、89683101、82572115、22560777、89651086

基隆市政府 24294097、24324819

基隆港務局 24254275

副本抄送：

經濟部水利署災害緊急應變小組 37073044、37073054

經濟部水利署淡水河流域防洪指揮中心

89669870-1317 FAX:89667042

http://www.wra10.gov.tw

中華民國96年10月5日8時45分

柯羅莎颱風 重要通告（第5報）

中央氣象局已發布柯羅莎颱風海上陸上颱風警報，其暴風圈對台灣地區將構成嚴重威脅，基隆河支流友蚋溪及瑪陵坑溪左岸迴水段，因現況路面高度不足，請 貴府預為擬定管制及應變計畫，並於必要時管制人車通行。

此致

基隆市政府 24294097、24324819

副本抄送：

經濟部水利署災害緊急應變小組 37073044、37073054

經濟部水利署淡水河流域防洪指揮中心

(02)89669870-1317 FAX:89667042

http://www.wra10.gov.tw

中華民國96年10月5日8時55分

柯羅莎颱風 重要通告（第 6 報）

中央氣象局已發布柯羅莎颱風海上陸上颱風警報，其暴風圈對台灣地區將構成嚴重威脅，新店溪右岸秀朗橋至景美溪匯流口河段所設置大型砂包臨時土堤，其中於欣欣客運中央站旁及復興路口兩處各寬約 10 公尺之車輛出入口，惠請 貴所預先備妥吊放機具，於必要時管制人車通行及進行封堵，以維河防安全。(前述兩處封堵所需砂包已於 96 年 1 月 25 日點交予 貴所在案)

此致

臺北縣新店市公所 29107970、29131623

副本抄送：

經濟部水利署災害緊急應變小組 37073044、37073054

臺北縣政府 89536607、89683101、82572115、22560777、89651086

經濟部水利署淡水河流域防洪指揮中心

(02)89669870-1317 FAX:89667042

http://www.wra10.gov.tw

中華民國 96 年 10 月 5 日 8 時 55 分

柯羅莎颱風 重要通告 (第 7 報)

中央氣象局已發布柯羅莎颱風海上陸上颱風警報，其暴風圈對台灣地區將構成嚴重威脅，基隆河國芳橋上游右岸臨第二瑞八公路段，因路面高度不足，請 貴府(所)預為擬定管制及應變計畫，並於必要時管制人車通行。

此致

臺北縣政府(02)89536607、89683101

臺北縣瑞芳鎮公所 (02)24974123、24969455

副本抄送：

經濟部水利署災害緊急應變小組 (02)37073044、37073054

經濟部水利署淡水河流域防洪指揮中心

(02)89669870-1317 FAX:89667042

http://www.wra10.gov.tw

中華民國 96 年 10 月 5 日 9 時 0 分

柯羅莎颱風 重要通告（第 8 報）

中央氣象局已發布柯羅莎颱風海上陸上颱風警報，其暴風圈對台灣地區將構成嚴重威脅，基隆河暖暖區華江家園段，因屬局部封閉區域，排水不易，請 貴府預為擬定疏散及應變計畫，並於必要時迅速辦理撤離居民事宜。

此致

基隆市政府 24294097、24324819

副本抄送：

經濟部水利署災害緊急應變小組 37073044、37073054

經濟部水利署淡水河流域防洪指揮中心

(02)89669870-1317 FAX:89667042

http://www.wra10.gov.tw

中華民國 96 年 10 月 5 日 9 時 00 分

柯羅莎颱風 重要通告（第 9 報）

中央氣象局已發布柯羅莎颱風海上陸上颱風警報，請 貴府(所)派員隨時注意河川水位變化，並備妥吊放機具，於必要時予以封堵三峽河左岸八張堤防榕樹下河段缺口，另三峽橋下攔水橡皮壩亦請妥為操作應變，以維河防安全。

此致

台北縣政府 89536607、89683101、82572115、22560777、89651086

台北縣三峽鎮公所 26735614

副本抄送：

經濟部水利署災害緊急應變小組 37073044、37073054

經濟部水利署淡水河流域防洪指揮中心

(02)89669870-1317 FAX:89667042

http://www.wra10.gov.tw

中華民國 96 年 10 月 5 日 9 時 00 分

柯羅莎颱風 重要通告（第 10 報）

中央氣象局已發布柯羅莎颱風海上陸上颱風警報，其暴風圈對台灣地區將構成嚴重威脅，請 貴所儘速將新莊垃圾轉運站、蘆洲垃圾轉運站及三重垃圾轉運站中車輛、貨櫃屋、流浪狗收容所鐵皮屋、垃圾雜物等撤離河道，以免四處漂流，沖毀防洪設施及阻礙水流。

此致

臺北縣三重市公所 29845814
臺北縣新莊市公所 29923277
臺北縣蘆洲市公所 28487845

副本抄送：

經濟部水利署災害緊急應變小組 37073044、37073054
台北縣政府 89536607、89683101、82572115、22560777、89651086

經濟部水利署淡水河流域防洪指揮中心
TEL：89669870-1317 FAX:89667042
http://www.wra10.gov.tw
中華民國 96 年 10 月 5 日 9 時 05 分

柯羅莎颱風 重要通告（第 11 報）

中央氣象局已發布柯羅莎颱風海上陸上颱風警報，其暴風圈對台灣地區將構成嚴重威脅，請 貴縣、市政府加強警戒，針對轄內各橋樑預留插板路閘設施者，妥為檢討替代路線及交通管制應變措施，俾利提前封堵，維護河防安全。

此致

台北縣政府 89536607、89683101、82572115、22560777、89651086

基隆市政府 24294097、24324819

副本抄送：

經濟部水利署災害緊急應變小組 37073044、37073054

經濟部水利署淡水河流域防洪指揮中心

TEL：89669870-1317 FAX:89667042

http://www.wra10.gov.tw

中華民國 96 年 10 月 5 日 9 時 15 分

柯羅莎颱風 重要通告（第 12 報）

中央氣象局已發布柯羅莎颱風海上陸上颱風警報，其暴風圈對台灣地區將構成嚴重威脅，請 貴府督促塔寮坑溪各工區施工中人員機具儘速撤離河道，以維河防及施工人員安全。

此致

台北縣政府 (02)89536607、89683101、82572115、22560777、89651086
桃園縣政府 (03)3339208、(03)3367140

副本抄送：

經濟部水利署災害緊急應變小組 (02)37073044、37073054
臺北縣新莊市公所 (02)29923277
桃園縣龜山鄉公所 (03)3295844

經濟部水利署淡水河流域防洪指揮中心
(02)89669870-1317 FAX:89667042
http://www.wra10.gov.tw
中華民國 96 年 10 月 5 日 9 時 25 分

柯羅莎颱風 重要通告（第13報）

石門水庫預計於96年10月5日12時0分起，以排洪隧道每秒200立方公尺調節性放水，請桃園縣政府、台北縣政府及台北市政府預先防範，各水門及抽水站人員請隨時注意河川水位變化，並隨時回報中心。

此 致

台北市政府 02-27201164

台北縣政府 02-89536607、89683101、82572115、22560777、89651086

桃園縣政府 03-3367140

各水門、抽水站

副本抄送：

經濟部水利署災害緊急應變小組 02-37073044、37073054

員山子分洪管理中心 02-24973779

經濟部水利署淡水河流域防洪指揮中心

(02)89669870-1317 FAX:89667042

http://www.wra10.gov.tw

中華民國96年10月5日10時00分

柯羅莎颱風 重要通告（第 14 報）

翡翠水庫預計於 96 年 10 月 5 日 13 時 0 分起進行每秒約 240 立方公尺調節性放水，請台北市政府及台北縣政府加強防範並隨時注意河川水位變化。

此致

台北市政府 27201164

台北縣政府 89536607、89683101、82572115、22560777、89651086

各水門、抽水站

副本抄送：

經濟部水利署災害緊急應變小組 37073044、37073054

員山子分洪管理中心 24973779

經濟部水利署淡水河流域防洪指揮中心

TEL：89669870-1317 FAX:89667042

http://www.wra10.gov.tw

中華民國 96 年 10 月 5 日 10 時 55 分

柯羅莎颱風 重要通告（第 15 報）

直潭壩水壩預計於 96 年 10 月 5 日 12 時 0 分起進行每秒約 200 立方公尺調節性放水，請台北市政府、台北縣政府及各水門抽水站加強防範並隨時注意河川水位變化。

此致

台北市政府 27201164

台北縣政府 89536607、89683101、82572115、22560777、89651086

各水門、抽水站

副本抄送：

經濟部水利署災害緊急應變小組 02-37073044、37073054

員山子分洪管理中心 02-24973779

經濟部水利署淡水河流域防洪指揮中心

TEL：89669870-1317 FAX:89667042

http://www.wra10.gov.tw

中華民國 96 年 10 月 5 日 11 時 15 分

柯羅莎颱風 重要通告（第 16 報）

石門水庫預計於 96 年 10 月 5 日 13 時 0 分起，以排洪隧道每秒 300 立方公尺調節性放水，請桃園縣政府、台北縣政府及台北市政府預先防範，各水門及抽水站人員請隨時注意河川水位變化，並隨時回報中心。

此 致

台北市政府 02-27201164

台北縣政府 02-89536607、89683101、82572115、22560777、89651086

桃園縣政府 03-3367140

各水門、抽水站

副本抄送：

經濟部水利署災害緊急應變小組 02-37073044、37073054

員山子分洪管理中心 02-24973779

經濟部水利署淡水河流域防洪指揮中心

(02)89669870-1317 FAX:89667042

http://www.wra10.gov.tw

中華民國 96 年 10 月 5 日 12 時 50 分

柯羅莎颱風 重要通告（第 17 報）

石門水庫預計於 96 年 10 月 5 日 18 時 0 分起，以排洪隧道每秒 400 立方公尺調節性放水，請桃園縣政府、台北縣政府及台北市政府預先防範，各水門及抽水站人員請隨時注意河川水位變化，並隨時回報中心。

此 致

台北市政府 02-27201164

台北縣政府 02-89536607、89683101、82572115、22560777、89651086

桃園縣政府 03-3367140

各水門、抽水站

副本抄送：

經濟部水利署災害緊急應變小組 02-37073044、37073054

員山子分洪管理中心 02-24973779

經濟部水利署淡水河流域防洪指揮中心

(02)89669870-1317 FAX:89667042

http://www.wra10.gov.tw

中華民國 96 年 10 月 5 日 17 時 20 分

柯羅莎颱風 重要通告（第 18 報）

中央氣象局已發布柯羅莎颱風海上陸上颱風警報，其暴風圈逐漸接近台灣北部，對台灣地區將構成嚴重威脅，淡水河流域沿岸所設疏散(橫移)門，將於 96 年 10 月 06 日 02 時 00 分全部關閉完成，請 貴府確實辦理，並開始通知所有堤外(含二重疏洪道內)之人、車等儘速配合疏散。轄區內所有越堤道路請視水位上漲狀況適時管制交通，以免行車發生危險。

此致

台北市政府　27201164

台北縣政府　89536607、89683101、82572115、22560777、89651086

(另請各媒體單位協助宣告)

台灣電視公司 25799618

中國電視公司 27828776

中華電視公司 27516019

民間電視公司 25796633

TVBS 電視台 23569413

東森電視台　23826113

警察廣播電台 2375-7078

副本抄送：

經濟部水利署災害緊急應變小組 37073044、37073054

員山子分洪管理中心 24973779

經濟部水利署淡水河流域防洪指揮中心

TEL：89669870-1317 FAX:89667042

http://www.wra10.gov.tw

中華民國 96 年 10 月 05 日 20 時 00 分

柯羅莎颱風 重要通告（第 19 報）

石門水庫預計於 96 年 10 月 5 日 22 時 0 分起，以排洪隧道每秒 500 立方公尺調節性放水，請桃園縣政府、台北縣政府及台北市政府預先防範，各水門及抽水站人員請隨時注意河川水位變化，並隨時回報中心。

此 致

台北市政府 02-27201164

台北縣政府 02-89536607、89683101、82572115、22560777、89651086

桃園縣政府 03-3367140

各水門、抽水站

副本抄送：

經濟部水利署災害緊急應變小組 02-37073044、37073054

員山子分洪管理中心 02-24973779

經濟部水利署淡水河流域防洪指揮中心

(02)89669870-1317 FAX:89667042

http://www.wra10.gov.tw

中華民國 96 年 10 月 5 日 22 時 10 分

柯羅莎颱風 重要通告（第 20 報）

石門水庫預計於 96 年 10 月 6 日 0 時 0 分起，以排洪隧道每秒 600 立方公尺調節性放水，請桃園縣政府、台北縣政府及台北市政府預先防範，各水門及抽水站人員請隨時注意河川水位變化，並隨時回報中心。

此 致

台北市政府 02-27201164

台北縣政府 02-89536607、89683101、82572115、22560777、89651086

桃園縣政府 03-3367140

各水門、抽水站

副本抄送：

經濟部水利署災害緊急應變小組 02-37073044、37073054

員山子分洪管理中心 02-24973779

經濟部水利署淡水河流域防洪指揮中心

(02)89669870-1317 FAX:89667042

http://www.wra10.gov.tw

中華民國 96 年 10 月 5 日 23 時 40 分

柯羅莎颱風 重要通告（第 21 報）

石門水庫預計於 96 年 10 月 6 日 3 時 0 分起，以排洪隧道每秒 700 立方公尺調節性放水，請桃園縣政府、台北縣政府及台北市政府預先防範，各水門及抽水站人員請隨時注意河川水位變化，並隨時回報中心。

此 致

台北市政府 02-27201164

台北縣政府 02-89536607、89683101、82572115、22560777、89651086

桃園縣政府 03-3367140

各水門、抽水站

副本抄送：

經濟部水利署災害緊急應變小組 02-37073044、37073054

員山子分洪管理中心 02-24973779

經濟部水利署淡水河流域防洪指揮中心

(02)89669870-1317 FAX:89667042

http://www.wra10.gov.tw

中華民國 96 年 10 月 6 日 03 時 40 分

柯羅莎颱風 重要通告（第 22 報）

石門水庫預計於 96 年 10 月 6 日 4 時 0 分起，以排洪隧道每秒 800 立方公尺調節性放水，請桃園縣政府、台北縣政府及台北市政府預先防範，各水門及抽水站人員請隨時注意河川水位變化，並隨時回報中心。

此 致

台北市政府 02-27201164

台北縣政府 02-89536607、89683101、82572115、22560777、89651086

桃園縣政府 03-3367140

各水門、抽水站

副本抄送：

經濟部水利署災害緊急應變小組 02-37073044、37073054

員山子分洪管理中心 02-24973779

經濟部水利署淡水河流域防洪指揮中心

(02)89669870-1317 FAX:89667042

http://www.wra10.gov.tw

中華民國 96 年 10 月 6 日 05 時 00 分

柯羅莎颱風 重要通告（第 23 報）

石門水庫預計於 96 年 10 月 6 日 5 時 30 分起，以排洪隧道每秒 1,000 立方公尺調節性放水，請桃園縣政府、台北縣政府及台北市政府預先防範，各水門及抽水站人員請隨時注意河川水位變化，並隨時回報中心。

此 致

台北市政府 02-27201164

台北縣政府 02-89536607、89683101、82572115、22560777、89651086

桃園縣政府 03-3367140

各水門、抽水站

副本抄送：

經濟部水利署災害緊急應變小組 02-37073044、37073054

員山子分洪管理中心 02-24973779

經濟部水利署淡水河流域防洪指揮中心

(02)89669870-1317 FAX:89667042

http://www.wra10.gov.tw

中華民國 96 年 10 月 6 日 05 時 30 分

柯羅莎颱風 重要通告（第 24 報）

石門水庫預計於 96 年 10 月 6 日 6 時 00 分起，以排洪隧道每秒 1,200 立方公尺調節性放水，請桃園縣政府、台北縣政府及台北市政府預先防範，各水門及抽水站人員請隨時注意河川水位變化，並隨時回報中心。

此 致

台北市政府 02-27201164

台北縣政府 02-89536607、89683101、82572115、22560777、89651086

桃園縣政府 03-3367140

各水門、抽水站

副本抄送：

經濟部水利署災害緊急應變小組 02-37073044、37073054

員山子分洪管理中心 02-24973779

經濟部水利署淡水河流域防洪指揮中心

(02)89669870-1317 FAX:89667042

http://www.wra10.gov.tw

中華民國 96 年 10 月 6 日 06 時 05 分

柯羅莎颱風 重要通告（第 25 報）

受柯羅莎颱風影響，目前基隆河地區河川水位逐漸升高，員山子分洪攔河堰前水位已達 EL62.5 公尺，洪水進入沉砂池，即將開始分洪，請台北縣政府及瑞芳鎮公所儘速通知分洪隧道出口沿海地區民眾(包括瑞濱及海濱里等地區)提高警覺，並轉知行經北 37 線道路、台 2 線道路之人車提高警覺，遠離分洪道進出口，另請員山子分洪管理中心發佈『即將分洪』警報廣播，以策安全。

此 致

台北縣政府 89536607、89683101、82572115、22560777、89651086

台北縣瑞芳鎮公所 24969455

瑞芳區漁會 24976810

員山子分洪管理中心 24973779

副本抄送：

經濟部水利署災害緊急應變小組 37073044、37073054

經濟部水利署淡水河流域防洪指揮中心

TEL：89669870-1317 FAX:89667042

http://www.wra10.gov.tw

中華民國 96 年 10 月 6 日 06 時 15 分

柯羅莎颱風 重要通告（第 26 報）

石門水庫預計於 96 年 10 月 6 日 7 時 00 分起，以溢洪道每秒 1,400 立方公尺洩洪，請桃園縣政府、台北縣政府及台北市政府預先防範，各水門及抽水站人員請隨時注意河川水位變化，並隨時回報中心。

此 致

台北市政府 02-27201164

台北縣政府 02-89536607、89683101、82572115、22560777、89651086

桃園縣政府 03-3367140

各水門、抽水站

副本抄送：

經濟部水利署災害緊急應變小組 02-37073044、37073054

員山子分洪管理中心 02-24973779

經濟部水利署淡水河流域防洪指揮中心

(02)89669870-1317 FAX:89667042

http://www.wra10.gov.tw

中華民國 96 年 10 月 6 日 07 時 00 分

柯羅莎颱風 重要通告（第 27 報）

中央氣象局已發布柯羅莎颱風海上陸上颱風警報，各地風雨明顯增強，三峽橋水位站水位已超過 30.80 公尺，水位即將到達高灘地，請 貴府(所)立即派員封堵三峽河左岸八張堤防榕樹下河段缺口，管制人、車進入河川活動。另三峽橋下游攔水橡皮壩亦請妥為操作應變，以維河防安全。

此致

台北縣政府 89536607、89683101、82572115、22560777、89651086

台北縣三峽鎮公所 26735614、26745910

副本抄送：

經濟部水利署災害緊急應變小組 37073044、37073054

經濟部水利署淡水河流域防洪指揮中心

89669870-1317 FAX:89667042

http://www.wra10.gov.tw

中華民國 96 年 10 月 6 日 7 時 30 分

柯羅莎颱風 重要通告 (第 28 報)

大漢溪新海橋水位已達 2.84 公尺，超過三級警戒水位 2.80 公尺，水位即將到達高灘地，各河川水位持續上漲中，請台北縣政府派員管制全縣所有越堤道路，禁止人車通行並通知所有堤外之人、車等立即疏散，以維安全。

。

此 致

台北市政府 02-27201164

台北縣政府 02-89536607、89683101、82572115、22560777、89651086

桃園縣政府 03-3367140

各水門、抽水站

副本抄送：

經濟部水利署災害緊急應變小組 02-37073044、37073054

經濟部水利署淡水河流域防洪指揮中心

(02)89669870-1317 FAX:89667042

http://www.wra10.gov.tw

中華民國 96 年 10 月 6 日 08 時 00 分

柯羅莎颱風 重要通告（第 29 報）

石門水庫預計於 96 年 10 月 6 日 7 時 30 分起，以溢洪道每秒 1,600 立方公尺洩洪，請桃園縣政府、台北縣政府及台北市政府預先防範，各水門及抽水站人員請隨時注意河川水位變化，並隨時回報中心。

此 致

台北市政府 02-27201164

台北縣政府 02-89536607、89683101、82572115、22560777、89651086

桃園縣政府 03-3367140

各水門、抽水站

副本抄送：

經濟部水利署災害緊急應變小組 02-37073044、37073054

員山子分洪管理中心 02-24973779

經濟部水利署淡水河流域防洪指揮中心

(02)89669870-1317 FAX:89667042

http://www.wra10.gov.tw

中華民國 96 年 10 月 6 日 07 時 55 分

柯羅莎颱風 重要通告（第 30 報）

石門水庫預計於 96 年 10 月 6 日 9 時 0 分起，以溢洪道每秒 1,800 立方公尺洩洪，請桃園縣政府、台北縣政府及台北市政府預先防範，各水門及抽水站人員請隨時注意河川水位變化，並隨時回報中心。

此 致

台北市政府 02-27201164

台北縣政府 02-89536607、89683101、82572115、22560777、89651086

桃園縣政府 03-3367140

各水門、抽水站

副本抄送：

經濟部水利署災害緊急應變小組 02-37073044、37073054

員山子分洪管理中心 02-24973779

經濟部水利署淡水河流域防洪指揮中心

(02)89669870-1317 FAX:89667042

http://www.wra10.gov.tw

中華民國 96 年 10 月 6 日 09 時 30 分

柯羅莎颱風 重要通告（第 31 報）

受柯羅莎颱風影響，目前基隆河員山子攔河堰前水位超過 EL63.0 公尺，排砂道閘門開始關閉，洪水流入分洪隧道開始分洪，請台北縣政府及瑞芳鎮公所儘速通知分洪隧道出口沿海地區民眾(包括瑞濱及海濱里等地區)提高警覺，並轉知行經北 37 線道路、台 2 線道路之人車提高警覺，遠離分洪道進出口，另請員山子分洪管理中心發佈『開始分洪』警報廣播，以策安全。

此 致

台北縣政府 89536607、89683101、82572115、22560777、89651086

台北縣瑞芳鎮公所 24974123、24969455

瑞芳區漁會 24976810

員山子分洪管理中心 24973779

副本抄送：

經濟部水利署災害緊急應變小組 37073044、37073054

(另請各媒體單位協助宣告)

台灣電視公司 25799618

中國電視公司 27828776

中華電視公司 27516019

民間電視公司 25796633、25772716

TVBS 電視台 23569413

東森電視台 23826113

經濟部水利署淡水河流域防洪指揮中心

TEL：89669870-1317 FAX:89667042

http://www.wra10.gov.tw

中華民國 96 年 10 月 6 日 9 時 30 分

柯羅莎颱風 重要通告（第 32 報）

翡翠水庫預計於 96 年 10 月 6 日 10 時 0 分起進行每秒約 410 立方公尺調節性放水，請台北市政府及台北縣政府加強防範並隨時注意河川水位變化。

此致

台北市政府 27201164

台北縣政府 89536607、89683101、82572115、22560777、89651086

各水門、抽水站

副本抄送：

經濟部水利署災害緊急應變小組 37073044、37073054

員山子分洪管理中心 24973779

經濟部水利署淡水河流域防洪指揮中心

TEL：89669870-1317 FAX:89667042

http://www.wra10.gov.tw

中華民國 96 年 10 月 6 日 10 時 0 分

柯羅莎颱風 重要通告（第 33 報）

石門水庫預計於 96 年 10 月 6 日 9 時 30 分起，以溢洪道每秒 2,000 立方公尺洩洪，請桃園縣政府、台北縣政府及台北市政府預先防範，各水門及抽水站人員請隨時注意河川水位變化，並隨時回報中心。

此 致

台北市政府 02-27201164

台北縣政府 02-89536607、89683101、82572115、22560777、89651086

桃園縣政府 03-3367140

各水門、抽水站

副本抄送：

經濟部水利署災害緊急應變小組 02-37073044、37073054

員山子分洪管理中心 02-24973779

經濟部水利署淡水河流域防洪指揮中心

(02)89669870-1317 FAX:89667042

http://www.wra10.gov.tw

中華民國 96 年 10 月 6 日 10 時 0 分

柯羅莎颱風 重要通告（第 34 報）

石門水庫預計於 96 年 10 月 6 日 10 時 0 分起，以溢洪道每秒 2,500 立方公尺洩洪，請桃園縣政府、台北縣政府及台北市政府預先防範，各水門及抽水站人員請隨時注意河川水位變化，並隨時回報中心。

此 致

台北市政府 02-27201164

台北縣政府 02-89536607、89683101、82572115、22560777、89651086

桃園縣政府 03-3367140

各水門、抽水站

副本抄送：

經濟部水利署災害緊急應變小組 02-37073044、37073054

員山子分洪管理中心 02-24973779

經濟部水利署淡水河流域防洪指揮中心

(02)89669870-1317 FAX:89667042

http://www.wra10.gov.tw

中華民國 96 年 10 月 6 日 10 時 30 分

柯羅莎颱風 重要通告 (第 35 報)

柯羅莎颱風暴風圈逐漸接近台灣地區，新店溪翡翠水庫將於 96 年 10 月 6 日 10 時 0 分起進行每秒約 410 立方公尺調節性放水，新店溪秀朗橋水位站水位已達 7.01 公尺，新店溪右岸秀朗橋至景美溪匯流口河段所設置大型砂包臨時土堤，其中於欣欣客運中央站旁寬約 10 公尺之車輛出入口，請 貴所開始進行封堵作業，並於封堵完成後回報本中心，封堵期間請管制人車由復興路出入口撤離。

另復興路與環河快速道路交叉口，亦請 貴所備妥吊放機具待命，於必要時配合本中心作業管制人車通行及進行封堵，以維河防安全。

此致

臺北縣新店市公所(02)29107970、29131623

副本抄送：

經濟部水利署災害緊急應變小組 (02)37073044、37073054
臺北縣政府 (02)89536607、89683101

經濟部水利署淡水河流域防洪指揮中心
(02)89669870-1317 FAX:89667042
http://www.wra10.gov.tw

中華民國 96 年 10 月 6 日 時 分

柯羅莎颱風 重要通告（第 36 報）

中央氣象局已發布柯羅莎颱風海上陸上颱風警報，貴轄基隆河左岸高速公路二號橋下游台鐵五堵貨場側民宅,因現況地盤高度低於 200 年洪水位，請貴所預為擬定疏散及應變計畫，並於必要時迅速辦理撤離居民事宜。

此致

台北縣政府　89536607、89683101、82572115、22560777、89651086

台北縣汐止市公所　26475347

副本抄送：

經濟部水利署災害緊急應變小組 37073044、37073054

經濟部水利署淡水河流域防洪指揮中心

(02)89669870-1317 FAX:89667042

http://www.wra10.gov.tw

中華民國 96 年 10 月 6 日 10 時 35 分

柯羅莎颱風 重要通告（第 37 報）

石門水庫預計於 96 年 10 月 6 日 10 時 30 分起，以溢洪道每秒 2,700 立方公尺洩洪，請桃園縣政府、台北縣政府及台北市政府預先防範，各水門及抽水站人員請隨時注意河川水位變化，並隨時回報中心。

此 致

台北市政府 02-27201164

台北縣政府 02-89536607、89683101、82572115、22560777、89651086

桃園縣政府 03-3367140

各水門、抽水站

副本抄送：

經濟部水利署災害緊急應變小組 02-37073044、37073054

員山子分洪管理中心 02-24973779

經濟部水利署淡水河流域防洪指揮中心

(02)89669870-1317 FAX:89667042

http://www.wra10.gov.tw

中華民國 96 年 10 月 6 日 10 時 50 分

柯羅莎颱風 重要通告（第 38 報）

翡翠水庫預計於 96 年 10 月 6 日 12 時 0 分起進行每秒約 660 立方公尺調節性洩洪，請台北市政府及台北縣政府加強防範並隨時注意河川水位變化。

此致

台北市政府 27201164

台北縣政府 89536607、89683101、82572115、22560777、89651086

各水門、抽水站

副本抄送：

經濟部水利署災害緊急應變小組 37073044、37073054

員山子分洪管理中心 24973779

經濟部水利署淡水河流域防洪指揮中心

TEL：89669870-1317 FAX:89667042

http://www.wra10.gov.tw

中華民國 96 年 10 月 6 日 11 時 20 分

柯羅莎颱風 重要通告（第 39 報）

石門水庫預計於 96 年 10 月 6 日 11 時 0 分起，以溢洪道每秒 3,000 立方公尺洩洪，請桃園縣政府、台北縣政府及台北市政府預先防範，各水門及抽水站人員請隨時注意河川水位變化，並隨時回報中心。

此 致

台北市政府 02-27201164

台北縣政府 02-89536607、89683101、82572115、22560777、89651086

桃園縣政府 03-3367140

各水門、抽水站

副本抄送：

經濟部水利署災害緊急應變小組 02-37073044、37073054

員山子分洪管理中心 02-24973779

經濟部水利署淡水河流域防洪指揮中心

(02)89669870-1317 FAX:89667042

http://www.wra10.gov.tw

中華民國 96 年 10 月 6 日 11 時 20 分

柯羅莎颱風 重要通告 (第 40 報)

淡水河二重疏洪道入口堰水位已達 3.52 公尺，超過警戒水位 3.50 公尺；距離堰頂高 4.0 公尺僅剩 0.48 公尺，請台北縣政府派員管制二重疏洪道，禁止人車通行並通知所有堤外之人、車等立即疏散，以維安全。

此 致

台北縣政府 02-89536607、89683101、82572115、22560777、89651086

副本抄送：

經濟部水利署災害緊急應變小組 02-37073044、37073054

經濟部水利署淡水河流域防洪指揮中心

(02)89669870-1317 FAX:89667042

http://www.wra10.gov.tw

中華民國 96 年 10 月 6 日 11 時 25 分

柯羅莎颱風 重要通告（第 41 報）

翡翠水庫預計於 96 年 10 月 6 日 14 時 0 分起進行每秒約 950 立方公尺調節性洩洪，請台北市政府及台北縣政府加強防範並隨時注意河川水位變化。

此致

台北市政府 27201164

台北縣政府 89536607、89683101、82572115、22560777、89651086

各水門、抽水站

副本抄送：

經濟部水利署災害緊急應變小組 37073044、37073054

員山子分洪管理中心 24973779

經濟部水利署淡水河流域防洪指揮中心

TEL：89669870-1317 FAX:89667042

http://www.wra10.gov.tw

中華民國 96 年 10 月 6 日 13 時 30 分

柯羅莎颱風 重要通告（第 42 報）

石門水庫預計於 96 年 10 月 6 日 13 時 30 分起，以溢洪道每秒 3,500 立方公尺洩洪，請桃園縣政府、台北縣政府及台北市政府預先防範，各水門及抽水站人員請隨時注意河川水位變化，並隨時回報中心。

此 致

台北市政府 02-27201164

台北縣政府 02-89536607、89683101、82572115、22560777、89651086

桃園縣政府 03-3367140

各水門、抽水站

副本抄送：

經濟部水利署災害緊急應變小組 02-37073044、37073054

員山子分洪管理中心 02-24973779

經濟部水利署淡水河流域防洪指揮中心

(02)89669870-1317 FAX:89667042

http://www.wra10.gov.tw

中華民國 96 年 10 月 6 日 14 時 00 分

柯羅莎颱風 重要通告（第 43 報）

翡翠水庫預計於 96 年 10 月 6 日 15 時 0 分起進行每秒約 1250 立方公尺調節性洩洪，請台北市政府及台北縣政府加強防範並隨時注意河川水位變化。

此致

台北市政府 27201164

台北縣政府 89536607、89683101、82572115、22560777、89651086

各水門、抽水站

副本抄送：

經濟部水利署災害緊急應變小組 37073044、37073054

員山子分洪管理中心 24973779

經濟部水利署淡水河流域防洪指揮中心

TEL：89669870-1317 FAX:89667042

http://www.wra10.gov.tw

中華民國 96 年 10 月 6 日 14 時 30 分

柯羅莎颱風 重要通告（第 44 報）

石門水庫預計於 96 年 10 月 6 日 14 時 00 分起，以溢洪道每秒 3,800 立方公尺洩洪，請桃園縣政府、台北縣政府及台北市政府預先防範，各水門及抽水站人員請隨時注意河川水位變化，並隨時回報中心。

此 致

台北市政府 02-27201164

台北縣政府 02-89536607、89683101、82572115、22560777、89651086

桃園縣政府 03-3367140

各水門、抽水站

副本抄送：

經濟部水利署災害緊急應變小組 02-37073044、37073054

員山子分洪管理中心 02-24973779

經濟部水利署淡水河流域防洪指揮中心

(02)89669870-1317 FAX:89667042

http://www.wra10.gov.tw

中華民國 96 年 10 月 6 日 14 時 20 分

柯羅莎颱風 重要通告（第 45 報）

石門水庫預計於 96 年 10 月 6 日 14 時 30 分起，以溢洪道每秒 3,900 立方公尺洩洪，請桃園縣政府、台北縣政府及台北市政府預先防範，各水門及抽水站人員請隨時注意河川水位變化，並隨時回報中心。

此 致

台北市政府 02-27201164

台北縣政府 02-89536607、89683101、82572115、22560777、89651086

桃園縣政府 03-3367140

各水門、抽水站

副本抄送：

經濟部水利署災害緊急應變小組 02-37073044、37073054

員山子分洪管理中心 02-24973779

經濟部水利署淡水河流域防洪指揮中心

(02)89669870-1317 FAX:89667042

http://www.wra10.gov.tw

中華民國 96 年 10 月 6 日 15 時 20 分

柯羅莎颱風 重要通告（第46報）

新店溪右岸秀朗橋至景美溪匯流口河段所設置大型砂包臨時土堤，其中復興路與環河快速道路交叉出入口，請新店市公所即開始管制人車通行及進行封堵作業，以維河防安全。

。

此 致

台北縣政府 89536607、89683101、82572115、22560777、89651086

新店市公所 29107970、29131623

副本抄送：

經濟部水利署災害緊急應變小組 37073044、37073054

經濟部水利署淡水河流域防洪指揮中心

(02)89669870-1317 FAX:89667042

http://www.wra10.gov.tw

中華民國96年10月6日15時15分

柯羅莎颱風 重要通告（第 47 報）

翡翠水庫預計於 96 年 10 月 6 日 16 時 0 分起進行每秒約 1600 立方公尺調節性洩洪，請台北市政府及台北縣政府加強防範並隨時注意河川水位變化。

此致

台北市政府 27201164

台北縣政府 89536607、89683101、82572115、22560777、89651086

各水門、抽水站

副本抄送：

經濟部水利署災害緊急應變小組 37073044、37073054

員山子分洪管理中心 24973779

經濟部水利署淡水河流域防洪指揮中心

TEL：89669870-1317 FAX:89667042

http://www.wra10.gov.tw

中華民國 96 年 10 月 6 日 15 時 25 分

柯羅莎颱風 重要通告（第 48 報）

翡翠水庫預計於 96 年 10 月 6 日 17 時 0 分起進行每秒約 1900 立方公尺調節性洩洪，請台北市政府及台北縣政府加強防範並隨時注意河川水位變化。

此致

台北市政府 27201164

台北縣政府 89536607、89683101、82572115、22560777、89651086

各水門、抽水站

副本抄送：

經濟部水利署災害緊急應變小組 37073044、37073054

員山子分洪管理中心 24973779

經濟部水利署淡水河流域防洪指揮中心

TEL：89669870-1317 FAX:89667042

http://www.wra10.gov.tw

中華民國 96 年 10 月 6 日 16 時 30 分

柯羅莎颱風 重要通告（第 49 報）

新店溪沿岸各水位站水位急速上漲，其中寶橋水位站水位達 15.16 公尺，已超過二級警戒水位，請台北市政府及台北縣政府儘速派員巡查河川水位，並加強應變措施及預先安排鄰近低窪地區民眾疏散計畫。

此　致

台北市政府 27201164

台北縣政府 89536607、89683101、82572115、22560777、89651086

各水門、抽水站

副本抄送：

經濟部水利署災害緊急應變小組 37073044、37073054

經濟部水利署淡水河流域防洪指揮中心

TEL：29519870-1317 FAX:29637042

http://www.wra10.gov.tw

中華民國 96 年 10 月 6 日 17 時 00 分

柯羅莎颱風 重要通告（第 50 報）

新店溪秀朗橋水位站水位已達 9.86 公尺，已超過一級警戒水位，河川水位持續上漲中，請台北縣政府通知鄰近低窪地區民眾應密切注意，做好疏散撤離準備，以維安全。

此 致

台北縣政府 02-89536607、89683101、82572115、22560777、89651086

新店市公所 29107970、29131623

副本抄送：

經濟部水利署災害緊急應變小組 02-37073044、37073054

經濟部水利署淡水河流域防洪指揮中心

(02)89669870-1317 FAX:89667042

http://www.wra10.gov.tw

中華民國 96 年 10 月 6 日 17 時 05 分

柯羅莎颱風 重要通告（第 51 報）

石門水庫預計於 96 年 10 月 6 日 17 時 30 分起，以溢洪道每秒 4,200 立方公尺洩洪，請桃園縣政府、台北縣政府及台北市政府預先防範，各水門及抽水站人員請隨時注意河川水位變化，並隨時回報中心。

此 致

台北市政府 02-27201164

台北縣政府 02-89536607、89683101、82572115、22560777、89651086

桃園縣政府 03-3367140

各水門、抽水站

副本抄送：

經濟部水利署災害緊急應變小組 02-37073044、37073054

員山子分洪管理中心 02-24973779

經濟部水利署淡水河流域防洪指揮中心

(02)89669870-1317 FAX:89667042

http://www.wra10.gov.tw

中華民國 96 年 10 月 6 日 17 時 35 分

柯羅莎颱風 重要通告 (第 52 報)

翡翠水庫預計於 96 年 10 月 6 日 19 時 0 分起進行每秒約 2100 立方公尺調節性洩洪，請台北市政府及台北縣政府加強防範並隨時注意河川水位變化。

此致

台北市政府 27201164

台北縣政府 89536607、89683101、82572115、22560777、89651086

各水門、抽水站

副本抄送：

經濟部水利署災害緊急應變小組 37073044、37073054

員山子分洪管理中心 24973779

經濟部水利署淡水河流域防洪指揮中心

TEL：89669870-1317 FAX:89667042

http://www.wra10.gov.tw

中華民國 96 年 10 月 6 日 18 時 45 分

柯羅莎颱風 重要通告 (第 53 報)

淡水河二重疏洪道入口堰水位高達 6.15 公尺，目前持續上漲中，因洪水溢入量大，請台北縣政府派員嚴格管制所有越堤道路，以免人車闖入，造成安全問題。

此 致

台北縣政府 89536607、89683101、82572115、22560777、89651086

副本抄送：

經濟部水利署災害緊急應變小組 37073044、37073054

經濟部水利署淡水河流域防洪指揮中心

(02)89669870-1317 FAX:89667042

http://www.wra10.gov.tw

中華民國 96 年 10 月 6 日 18 時 50 分

柯羅莎颱風 重要通告（第 54 報）

淡水河獅子頭水位站水位已達 3.55 公尺，超過二級警戒水位，請台北市政府及台北縣政府儘速派員巡查河川水位，並加強應變措施及預先安排鄰近低窪及社子島地區民眾疏散計畫。

此　致

台北市政府 27201164

台北縣政府 89536607、89683101、82572115、22560777、89651086

各水門、抽水站

副本抄送：

經濟部水利署災害緊急應變小組 37073044、37073054

經濟部水利署淡水河流域防洪指揮中心

TEL：29519870-1317 FAX:29637042

http://www.wra10.gov.tw

中華民國 96 年 10 月 6 日 19 時 20 分

柯羅莎颱風 重要通告 (第 55 報)

翡翠水庫預計於 96 年 10 月 6 日 22 時 0 分起進行每秒約 1,750 立方公尺調節性洩洪，請台北市政府及台北縣政府加強防範並隨時注意河川水位變化。

此致

台北市政府 27201164

台北縣政府 89536607、89683101、82572115、22560777、89651086

各水門、抽水站

副本抄送：

經濟部水利署災害緊急應變小組 37073044、37073054

員山子分洪管理中心 24973779

經濟部水利署淡水河流域防洪指揮中心

TEL：89669870-1317 FAX:89667042

http://www.wra10.gov.tw

中華民國 96 年 10 月 6 日 21 時 30 分

柯羅莎颱風 重要通告（第 56 報）

石門水庫預計於 96 年 10 月 6 日 21 時 30 分起，以溢洪道每秒 4,000 立方公尺洩洪，請桃園縣政府、台北縣政府及台北市政府預先防範，各水門及抽水站人員請隨時注意河川水位變化，並隨時回報中心。

此 致

台北市政府 02-27201164

台北縣政府 02-89536607、89683101、82572115、22560777、89651086

桃園縣政府 03-3367140

各水門、抽水站

副本抄送：

經濟部水利署災害緊急應變小組 02-37073044、37073054

員山子分洪管理中心 02-24973779

經濟部水利署淡水河流域防洪指揮中心

(02)89669870-1317 FAX:89667042

http://www.wra10.gov.tw

中華民國 96 年 10 月 6 日 21 時 50 分

柯羅莎颱風 重要通告（第 57 報）

石門水庫預計於 96 年 10 月 6 日 23 時 00 分起，以溢洪道每秒 3,700 立方公尺洩洪，請桃園縣政府、台北縣政府及台北市政府預先防範，各水門及抽水站人員請隨時注意河川水位變化，並隨時回報中心。

此 致

台北市政府 02-27201164

台北縣政府 02-89536607、89683101、82572115、22560777、89651086

桃園縣政府 03-3367140

各水門、抽水站

副本抄送：

經濟部水利署災害緊急應變小組 02-37073044、37073054

員山子分洪管理中心 02-24973779

經濟部水利署淡水河流域防洪指揮中心

(02)89669870-1317 FAX:89667042

http://www.wra10.gov.tw

中華民國 96 年 10 月 6 日 23 時 10 分

柯羅莎颱風 重要通告 (第 58 報)

翡翠水庫預計於 96 年 10 月 7 日 0 時 0 分起進行每秒約 1,250 立方公尺調節性洩洪，請台北市政府及台北縣政府加強防範並隨時注意河川水位變化。

此致

台北市政府 27201164

台北縣政府 89536607、89683101、82572115、22560777、89651086

各水門、抽水站

副本抄送：

經濟部水利署災害緊急應變小組 37073044、37073054

員山子分洪管理中心 24973779

經濟部水利署淡水河流域防洪指揮中心

TEL：89669870-1317 FAX:89667042

http://www.wra10.gov.tw

中華民國 96 年 10 月 6 日 23 時 15 分

柯羅莎颱風 重要通告 (第 59 報)

翡翠水庫預計於 96 年 10 月 7 日 4 時 0 分起進行每秒約 950 立方公尺調節性洩洪，請台北市政府及台北縣政府加強防範並隨時注意河川水位變化。

此致

台北市政府 27201164

台北縣政府 89536607、89683101、82572115、22560777、89651086

各水門、抽水站

副本抄送：

經濟部水利署災害緊急應變小組 37073044、37073054

員山子分洪管理中心 24973779

經濟部水利署淡水河流域防洪指揮中心

TEL：89669870-1317 FAX:89667042

http://www.wra10.gov.tw

中華民國 96 年 10 月 7 日 3 時 40 分

柯羅莎颱風 重要通告 (第 60 報)

翡翠水庫預計於 96 年 10 月 7 日 8 時 0 分起進行每秒約 240 立方公尺調節性洩洪，請台北市政府及台北縣政府加強防範並隨時注意河川水位變化。

此致

台北市政府 27201164

台北縣政府 89536607、89683101、82572115、22560777、89651086

各水門、抽水站

副本抄送：

經濟部水利署災害緊急應變小組 37073044、37073054

員山子分洪管理中心 24973779

經濟部水利署淡水河流域防洪指揮中心

TEL：89669870-1317 FAX:89667042

http://www.wra10.gov.tw

中華民國 96 年 10 月 7 日 7 時 25 分

柯羅莎颱風 重要通告（第 61 報）

柯羅莎颱風暴風圈逐漸遠離北部地區，目前基隆河上游降雨暫歇，員山子攔河堰堰前水位持續下降，水位若下降至 EL62.5 公尺以下，請依員山子分洪操作規定重新開啟排砂道閘門，以利淤泥排除。

此 致

員山子分洪管理中心 24973779

副本抄送：

經濟部水利署災害緊急應變小組 37073044、37073054

經濟部水利署淡水河流域防洪指揮中心

TEL：89669870-1317 FAX:89667042

http://www.wra10.gov.tw

中華民國 96 年 10 月 7 日 08 時 15 分

柯羅莎颱風 重要通告（第 62 報）

石門水庫預計於 96 年 10 月 7 日 10 時 00 分起，以排洪隧道每秒 1,000 立方公尺排洪，請桃園縣政府、台北縣政府及台北市政府預先防範，各水門及抽水站人員請隨時注意河川水位變化，並隨時回報中心。

此 致

台北市政府 02-27201164

台北縣政府 02-89536607、89683101、82572115、22560777、89651086

桃園縣政府 03-3367140

各水門、抽水站

副本抄送：

經濟部水利署災害緊急應變小組 02-37073044、37073054

員山子分洪管理中心 02-24973779

經濟部水利署淡水河流域防洪指揮中心

(02)89669870-1317 FAX:89667042

http://www.wra10.gov.tw

中華民國 96 年 10 月 7 日 10 時 25 分

柯羅莎颱風 重要通告（第 63 報）

石門水庫預計於 96 年 10 月 7 日 11 時 00 分起，以排洪隧道每秒 700 立方公尺排洪，請桃園縣政府、台北縣政府及台北市政府預先防範，各水門及抽水站人員請隨時注意河川水位變化，並隨時回報中心。

此 致

台北市政府 02-27201164

台北縣政府 02-89536607、89683101、82572115、22560777、89651086

桃園縣政府 03-3367140

各水門、抽水站

副本抄送：

經濟部水利署災害緊急應變小組 02-37073044、37073054

員山子分洪管理中心 02-24973779

經濟部水利署淡水河流域防洪指揮中心

(02)89669870-1317 FAX:89667042

http://www.wra10.gov.tw

中華民國 96 年 10 月 7 日 12 時 0 分

柯羅莎颱風 重要通告 (第 64 報)

中央氣象局於 96 年 10 月 7 日 17 時 30 分解除柯羅莎颱風台灣本島陸上颱風警報，並發布北部海面海上颱風警報，請 貴府確實檢視淡水河系各疏散(橫移)門、堤外便道等積水情形，於安全無慮後再開放人車通行，並請隨時注意水位變化，隨時回報中心。

另三峽河左岸八張堤防榕樹下缺口及新店溪右岸秀朗橋至景美溪匯流口砂包臨時土堤出入口所封堵砂包，亦請三峽鎮公所及新店市公所，檢視堤外積水消退安全無虞後，予以移除開放通行。

此 致

台北市政府 27201164

台北縣政府 89536607、89683101、82572115、22560777、89651086

基隆市政府 24294097

三峽鎮公所 26735614、26745910

新店市公所 29107970、29131623

各水門、抽水站

(另請各媒體單位協助宣告)

台灣電視公司 25799618　　中國電視公司 27828776

中華電視公司 27516019　　民間電視公司 25796633、25772716

TVBS 電視台 23569413　　東森電視台 23826113

副本抄送：

經濟部水利署災害緊急應變小組 37073044、37073054

員山子分洪管理中心 24973779

經濟部水利署淡水河流域防洪指揮中心

TEL：89669870-1317 FAX:89667042

http://www.wra10.gov.tw

中華民國 96 年 10 月 7 日 17 時 30 分

廉潔、效能、便民

經濟部水利署第十河川局
地址：台北縣板橋市四川路二段橋頭一號
總機：（02）29519870
傳真：（02）29588570