

94 年度災害檢討報告



經濟部水利署第十河川局

中華民國 95 年 1 月

目 錄

一、颱風概況	1
二、中心成立與應變	1
三、水情狀況	1
四、災情概述	3
五、災害成因分析與檢討	3
六、改進策略與檢討	3
圖 1 海棠颱風路徑圖	4
圖 2 馬莎颱風路徑圖	5
圖 3 泰利颱風路徑圖	6
圖 4 卡努颱風路徑圖	7
圖 5 龍王颱風路徑圖	8
圖 6 淡水河流域無線電傳輸水文站位置圖	9
表 1 海棠颱風指揮中心雨量站雨量紀錄一覽表	10
表 2 馬莎颱風指揮中心雨量站雨量紀錄一覽表	12
表 3 泰利颱風指揮中心雨量站雨量紀錄一覽表	14
表 4 卡努颱風指揮中心雨量站雨量紀錄一覽表	16
表 5 龍王颱風指揮中心雨量站雨量紀錄一覽表	18
表 6 海棠颱風翡翠水庫及石門水庫雨量站雨量紀錄一覽表	20
表 7 馬莎颱風翡翠水庫及石門水庫雨量站雨量紀錄一覽表	22
表 8 泰利颱風翡翠水庫及石門水庫雨量站雨量紀錄一覽表	24
表 9 卡努颱風翡翠水庫及石門水庫雨量站雨量紀錄一覽表	26
表 10 龍王颱風翡翠水庫及石門水庫雨量站雨量紀錄一覽表	28

表 11	94 年度各颱風淡水河流域各雨量站二日雨量統計表	30
表 12	海棠颱風大漢溪流域水位站水位紀錄一覽表	31
表 13	馬莎颱風大漢溪流域水位站水位紀錄一覽表	33
表 14	泰利颱風大漢溪流域水位站水位紀錄一覽表	35
表 15	卡努颱風大漢溪流域水位站水位紀錄一覽表	37
表 16	龍王颱風大漢溪流域水位站水位紀錄一覽表	39
表 17	海棠颱風新店溪流域水位站水位紀錄一覽表	41
表 18	馬莎颱風新店溪流域水位站水位紀錄一覽表	43
表 19	泰利颱風新店溪流域水位站水位紀錄一覽表	45
表 20	卡努颱風新店溪流域水位站水位紀錄一覽表	47
表 21	龍王颱風新店溪流域水位站水位紀錄一覽表	49
表 22	海棠颱風基隆河流域水位站水位紀錄一覽表	51
表 23	馬莎颱風基隆河流域水位站水位紀錄一覽表	53
表 24	泰利颱風基隆河流域水位站水位紀錄一覽表	55
表 25	卡努颱風基隆河流域水位站水位紀錄一覽表	57
表 26	龍王颱風基隆河流域水位站水位紀錄一覽表	59
表 27	海棠颱風翡翠水庫及石門水庫水位站水位紀錄一覽表	61
表 28	馬莎颱風翡翠水庫及石門水庫水位站水位紀錄一覽表	63
表 29	泰利颱風翡翠水庫及石門水庫水位站水位紀錄一覽表	65
表 30	卡努颱風翡翠水庫及石門水庫水位站水位紀錄一覽表	67
表 31	龍王颱風翡翠水庫及石門水庫水位站水位紀錄一覽表	69
表 32	海棠颱風翡翠水庫及石門水庫水位流量一覽表	71
表 33	馬莎颱風翡翠水庫及石門水庫水位流量一覽表	73
表 34	泰利颱風翡翠水庫及石門水庫水位流量一覽表	75
表 35	卡努颱風翡翠水庫及石門水庫水位流量一覽表	77
表 36	龍王颱風翡翠水庫及石門水庫水位流量一覽表	79
表 37	94 年度各颱風員山子分洪工程分洪體積計算表	81

一、颱風概況

94 年度侵襲台灣地區之颱風共有 5 個，分別為第 5 號強烈颱風海棠 (HAITANG)、第 9 號中度颱風馬莎 (MATSA)、第 13 號強烈颱風泰利 (TALIM)、第 15 號中度颱風卡努 (KHANUN) 及第 19 號強烈颱風龍王 (LONGWANG)，其影響臺灣期間分別為 7 月 17 至 18 日、8 月 4 至 5 日、8 月 31 至 9 月 1 日、9 月 10 至 11 日及 10 月 1 至 2 日，各颱風路徑詳如圖 1 至圖 5。

二、中心成立與應變

海棠颱風、馬莎、泰利、卡努及龍王颱風影響臺灣期間，淡水河流域防洪指揮中心（以下簡稱指揮中心）分別於 7 月 17 日 8 時、8 月 4 日 8 時、8 月 30 日 20 時 30 分、9 月 10 日 8 時及 10 月 1 日 5 時 30 分成立二級開設，由內政部營建署北區工程處、交通部公路總局重大橋樑工程處、經濟部水利署第十河川局、臺北縣政府、基隆市政府及桃園縣政府等單位派員進駐指揮中心執行防汛勤務，通知水門及抽水站人員進駐現場，並聯繫臺北市政府、臺北翡翠水庫管理局等單位全員戒備共同執行淡水河流域防洪作業。

指揮中心分別於 7 月 19 日 20 時 30 分、8 月 5 日 21 時、9 月 1 日 18 時、9 月 11 日 6 時及於 10 月 2 日 18 時解除一級開設進駐任務。

三、水情概況

（一）降雨狀況

指揮中心所轄雨量站計有新店溪流域之中正橋、坪林、大桶山、福山、碧湖、石碇等 6 站，大漢溪流域之三峽、大豹、石門後池、熊空山等 4 站，基隆河流域之竹子湖、社后橋、五堵、瑞芳、三貂嶺、火燒寮等 6 站，共 16 站；各站位置詳如圖 6，各颱風期間各站降雨紀

錄詳表 1 至表 5。

翡翠水庫所轄雨量站計有太平、碧湖、坪林、九芎根、十三股及翡翠等 6 站，石門水庫所轄雨量站計有霞雲、高義、玉峰、巴陵、池端、嘎拉賀、白石、鎮西堡、西丘斯山及石門等 10 站，各颱風期間各站降雨紀錄詳表 6 至表 10。

各颱風期間淡水河流域各雨量站二日雨量統計詳表 11。

(二) 河川水情狀況

指揮中心所轄之水位站計有大漢溪流域之河口、土地公鼻、獅子頭、臺北橋、塭子圳、疏洪道、入口堰、新海橋、柑園橋、後村堰、三鶯橋、石門後池、柑城橋、三峽橋及橫溪橋等 15 站，新店溪流域之中正橋、秀朗橋、碧潭橋、屈尺、上龜山橋、寶橋及深坑中正橋站等 7 站，基隆河流域之百齡橋、新生高架橋、中山二橋、大直橋、成美長壽橋、南湖大橋、社后橋、江北橋、五堵、長安橋、大華橋、暖江橋、碇內、介壽橋、員山子及侯硐介壽橋等 16 站，共 38 站；各颱風期間各站水位紀錄詳表 12~表 26。

翡翠水庫所轄水位站計有逮魚溪、翡翠及坪林等 3 站，石門水庫所轄水位站計有秀巒、稜角、高義、霞雲、玉峰、石門水庫及鳶山堰等 7 站，各颱風期間各站水位紀錄詳表 27~表 31。

(三) 水庫水情狀況

各颱風期間翡翠水庫及石門水庫水位、進流量及出流量詳如表 32~表 36。

(四) 員山子分洪狀況

本年度員山子分洪堰除卡努颱風因側流堰水位未達 62.5 公尺，故未分洪外，其餘各颱風均發揮其分洪功能，有效降低下游河川水位，

各颱風期間員山子分洪量詳如表 37。

四、災情概述

本年度歷次颱風北部地區並無重大災情。

五、災害成因分析與檢討

無。

六、改進策略與建議

無。

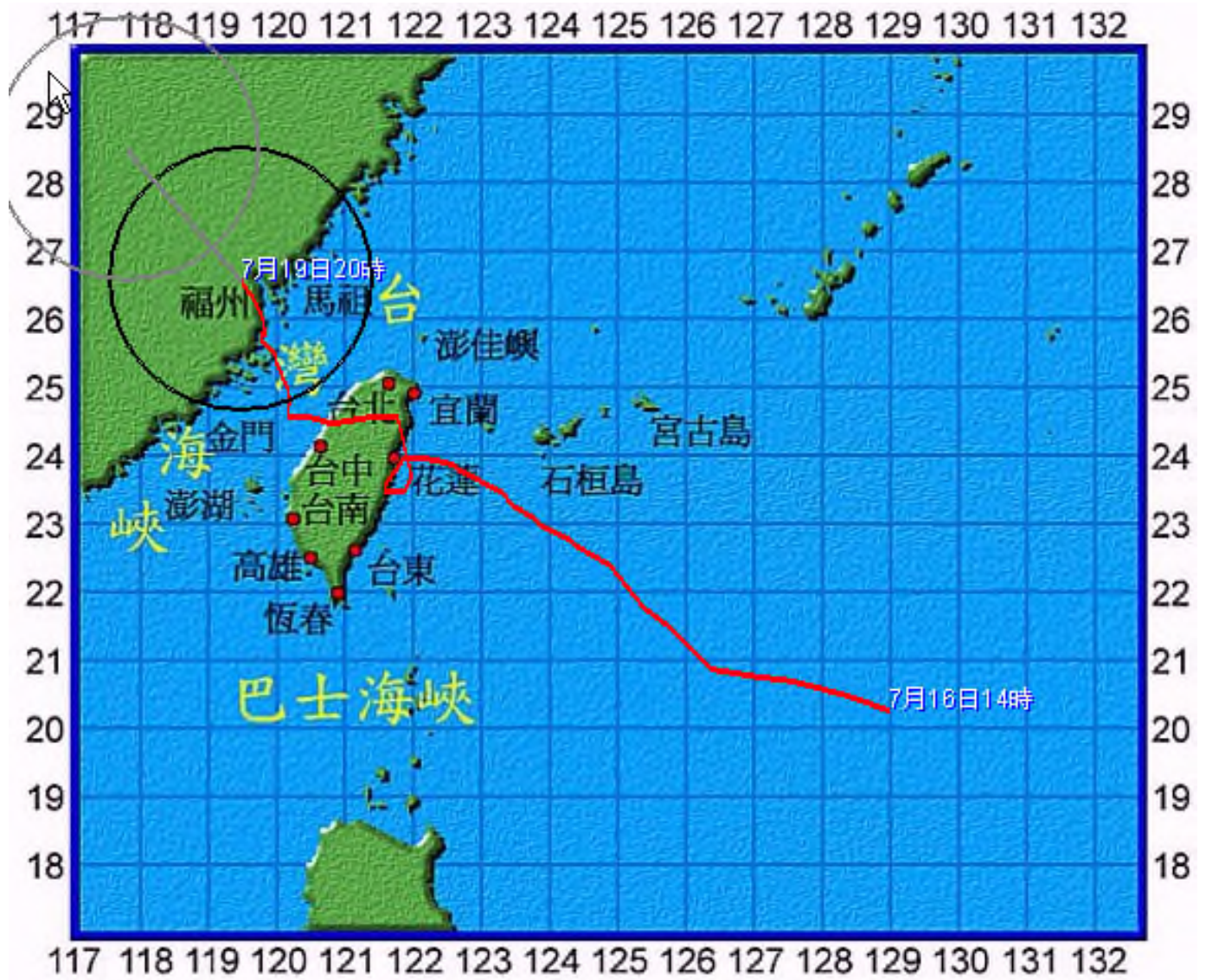


圖 1 海棠颱風路徑圖

(資料來源：經濟部水利署)

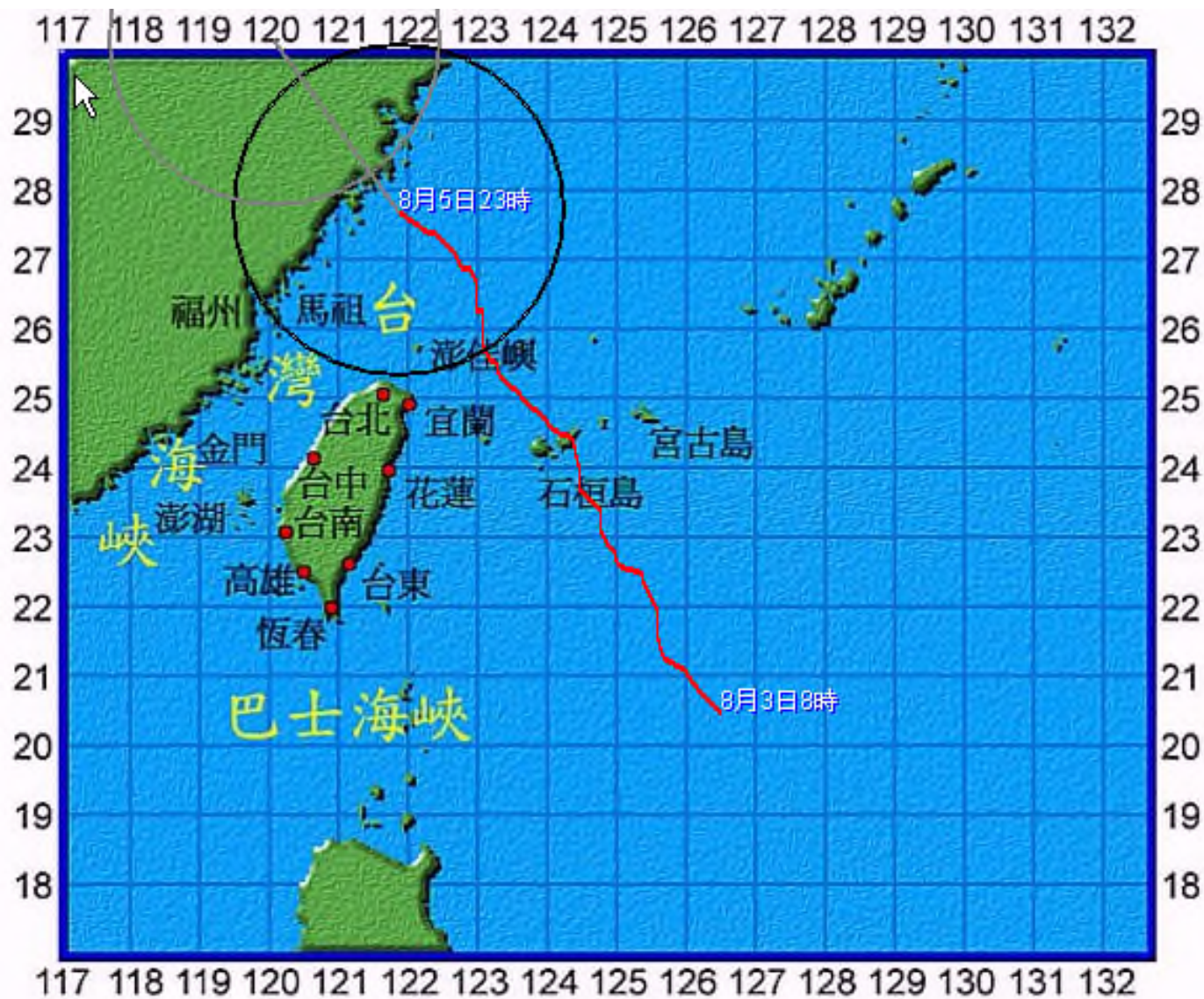


圖 2 馬莎颱風路徑圖

(資料來源：經濟部水利署)

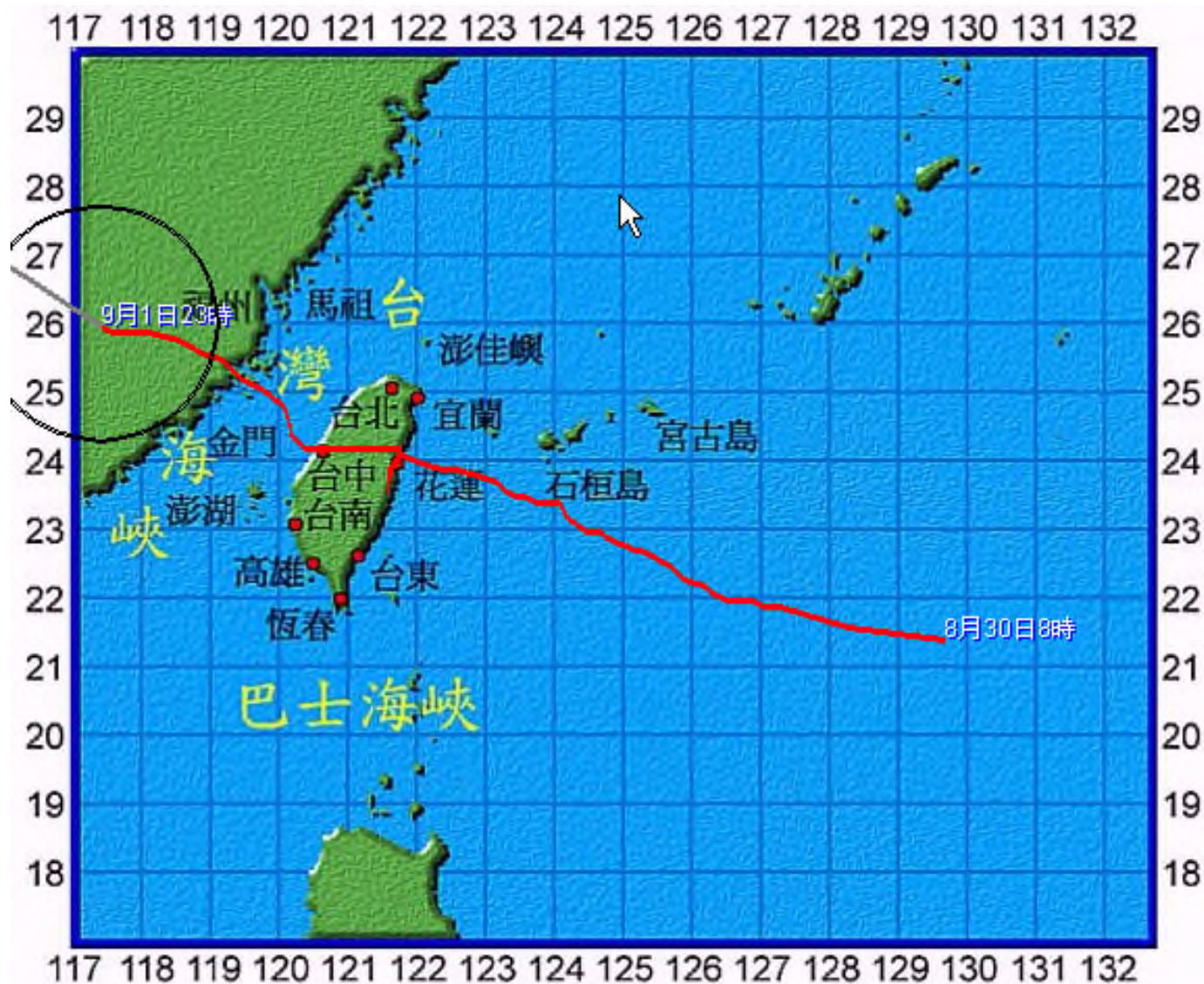


圖 3 泰利颱風路徑圖

(資料來源：經濟部水利署)

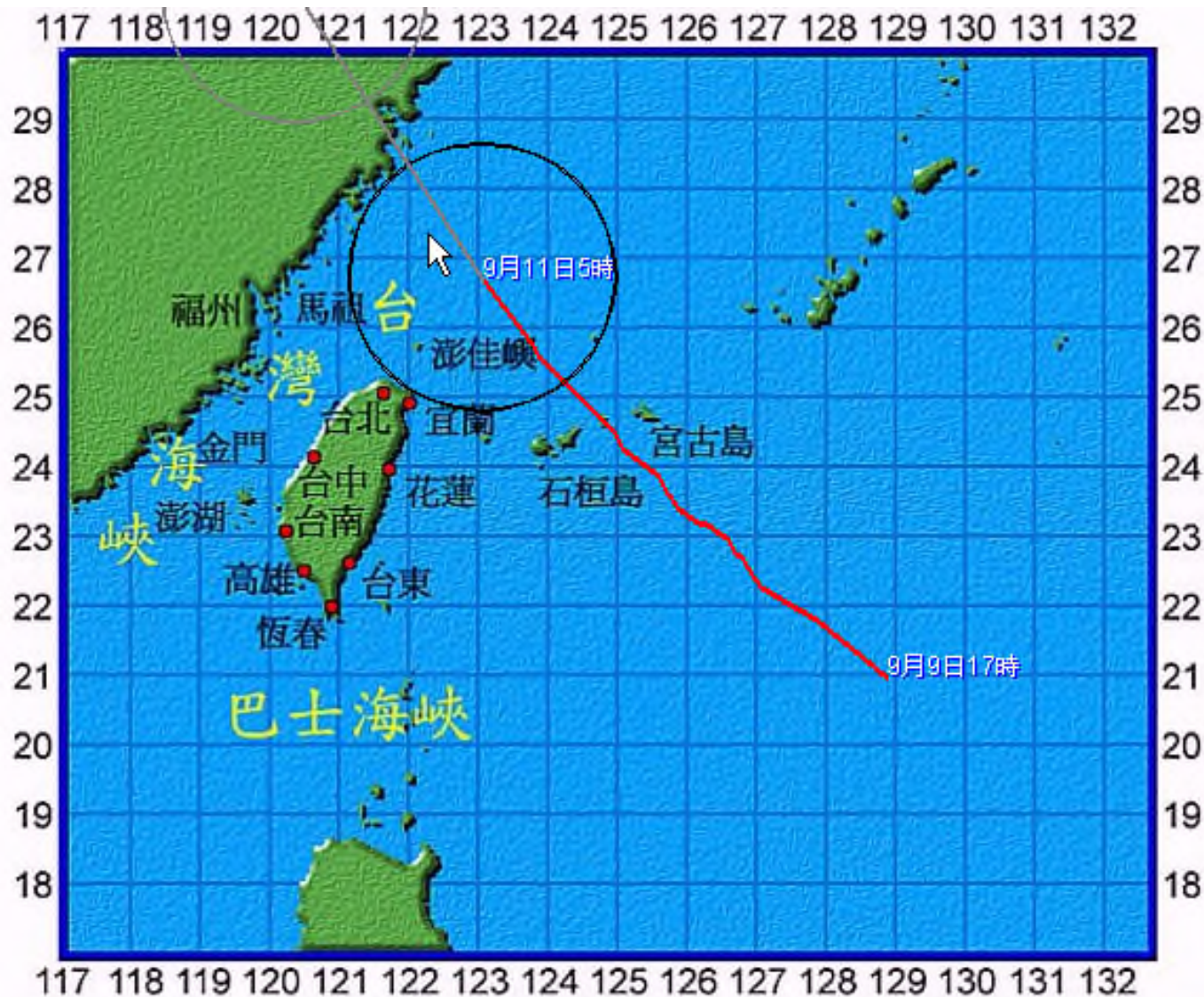


圖 4 卡努颱風路徑圖

(資料來源：經濟部水利署)

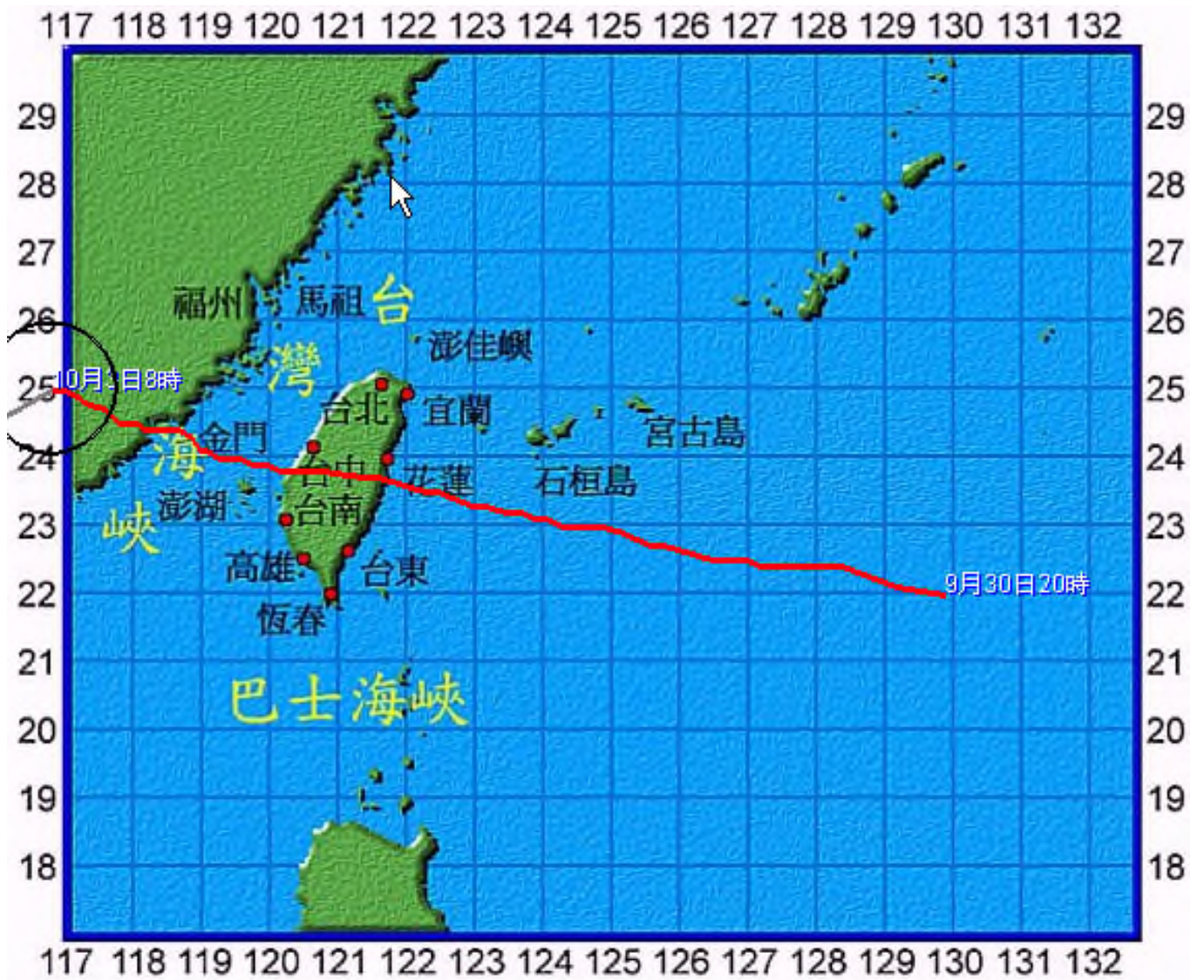
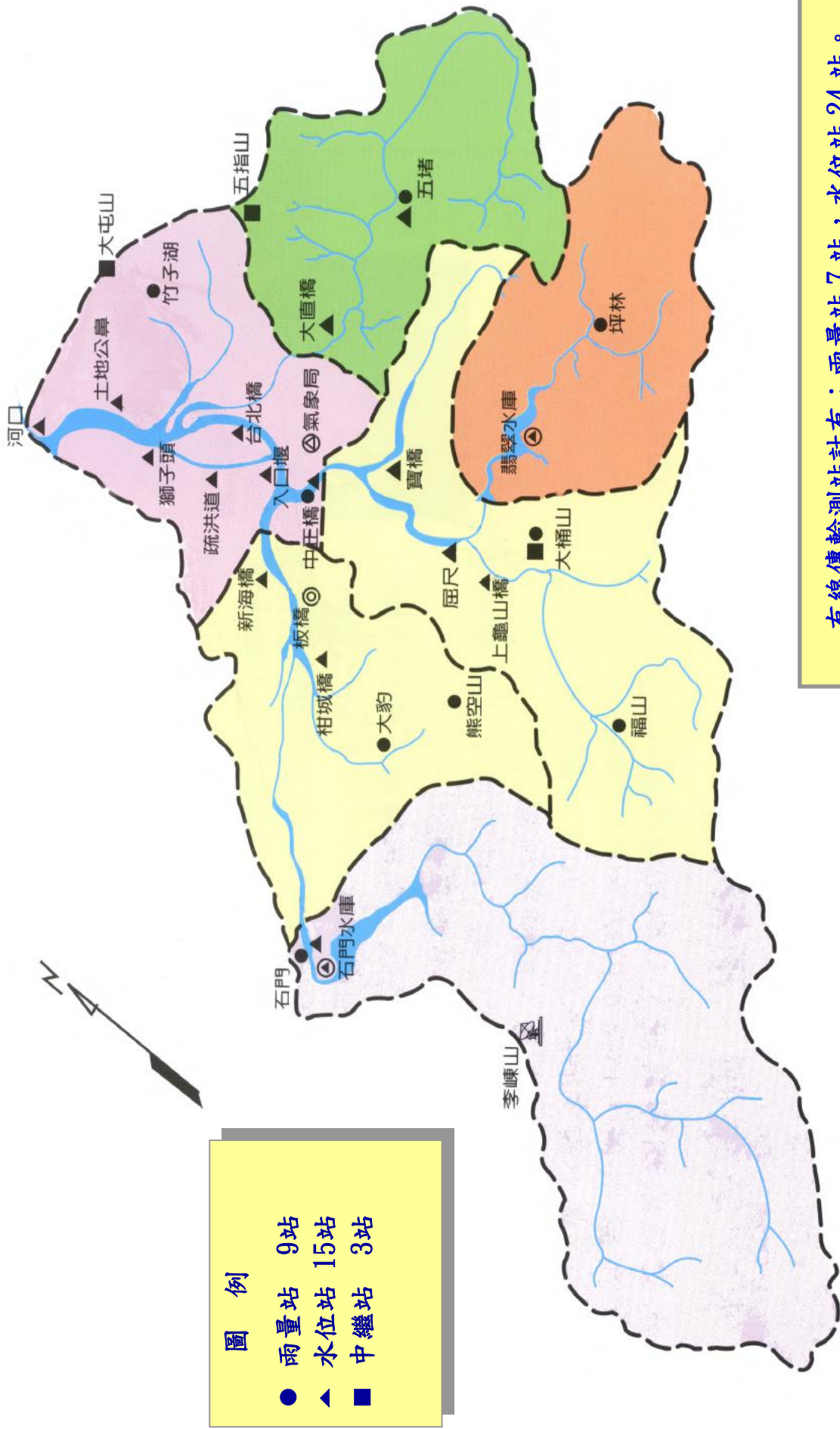


圖 5 龍王颱風路徑圖

(資料來源：經濟部水利署)



有線傳輸測站計有：雨量站 7 站，水位站 24 站。

圖 6 淡水河流域無線電傳輸水文站位置圖

表 1 海棠颱風指揮中心雨量站雨量紀錄一覽表(1/2)

單位：公厘

94 年 07 月 17 日	新店溪流域						大漢溪流域				基隆河流域					
	中正橋	坪林	大桶山	福山	石碇	碧湖	三峽	大豹	石門後池	熊空山	竹子湖	社后橋	五堵	瑞芳	三貂嶺	火燒寮
01:00	0	1	0	0	0	2	0	0	0	0	0	—	0	0	—	0
02:00	0	1	0	0	0	0	1	0	0	0	0	—	0	0	—	0
03:00	0	1	0	0	0	2	5	0	0	0	0	0	0	0	—	1
04:00	0	0	0	0	0	0	6	0	0	0	0	0	0	0	0	0
05:00	0	0	0	0	2	0	1	0	0	0	0	1	0	0	1	0
06:00	0	0	0	0	2	2	0	0	0	0	0	1	0	0	1	0
07:00	0	0	0	0	10	0	0	2	0	0	0	1	0	0	1	0
08:00	0	0	0	0	6	0	0	2	0	0	0	1	0	0	1	0
09:00	0	0	0	0	3	1	0	3	0	0	0	1	0	0	1	0
10:00	0	0	0	0	19	0	0	6	0	17	0	0	0	0	1	0
11:00	0	2	9	4	10	2	0	11	1	36	0	—	0	0	0	3
12:00	0	0	1	1	5	1	0	0	1	54	0	—	0	0	—	2
13:00	0	35	25	17	33	61	6	28	12	28	0	—	0	0	—	32
14:00	6	0	4	15	6	25	10	7	9	11	17	—	0	0	—	0
15:00	2	9	4	10	8	23	0	17	15	10	4	—	2	2	—	10
16:00	1	3	13	23	3	7	3	5	2	12	4	—	2	0	—	2
17:00	0	7	2	10	21	6	0	21	14	9	4	1	0	1	0	2
18:00	21	9	15	34	10	41	18	16	15	14	14	1	18	9	1	7
19:00	16	12	14	8	11	3	26	12	13	19	17	2	1	0	1	1
20:00	0	5	12	5	2	2	2	8	3	22	1	2	0	0	2	1
21:00	9	21	29	31	18	16	2	10	2	21	11	2	11	10	1	1
22:00	1	5	3	10	4	12	10	9	16	2	4	1	0	0	1	1
23:00	2	7	7	12	9	14	4	15	8	5	3	1	6	3	1	0
24:00	2	9	10	10	15	15	0	13	5	6	5	1	5	1	1	0

表 1 海棠颱風指揮中心雨量站雨量紀錄一覽表(2/2)

單位：公厘

94 年 07 月 18 日	新店溪流域						大漢溪流域				基隆河流域					
	中正橋	坪林	大桶山	福山	石碇	碧湖	三峽	大豹	石門後池	熊空山	竹子湖	社后橋	五堵	瑞芳	三貂嶺	火燒寮
01:00	8	18	9	12	20	24	2	19	6	3	13	0	9	5	0	0
02:00	3	15	7	28	10	26	3	16	12	2	10	0	1	0	0	1
03:00	8	23	15	29	17	31	2	18	10	4	13	0	6	4	0	0
04:00	10	25	16	44	32	42	6	26	11	5	15	1	17	12	0	0
05:00	10	18	19	40	19	22	6	20	12	3	16	1	10	3	1	0
06:00	25	44	30	41	23	31	9	24	19	4	36	1	23	—	1	0
07:00	14	23	24	30	15	26	11	16	11	2	32	2	24	—	2	0
08:00	11	19	21	36	14	26	4	11	7	2	26	2	20	12	2	0
09:00	8	25	21	31	20	25	6	17	8	2	43	2	18	19	2	0
10:00	13	24	24	11	25	18	5	10	2	2	39	2	26	25	2	0
11:00	5	15	10	14	13	12	7	12	5	5	21	2	10	12	2	0
12:00	2	10	10	9	7	12	3	5	1	1	12	2	4	6	2	0
13:00	0	13	8	5	6	19	0	4	0	0	14	1	9	11	2	0
14:00	1	9	6	6	10	6	1	4	0	1	17	1	7	11	2	0
15:00	1	9	7	5	8	5	0	2	0	0	14	1	5	7	2	0
16:00	1	8	14	15	5	10	3	6	0	1	5	1	2	3	1	0
17:00	0	4	2	14	3	7	0	1	1	0	4	1	2	1	1	0
18:00	0	3	2	1	2	1	0	0	0	0	0	1	1	1	1	0
19:00	0	4	2	0	2	1	0	0	0	0	1	1	3	9	1	1
20:00	0	1	1	1	0	1	0	0	0	0	0	1	1	3	1	0
21:00	0	2	1	2	1	3	0	0	0	0	0	2	1	3	2	1
22:00	0	4	0	1	1	3	1	1	2	0	1	2	1	8	2	0
23:00	0	5	1	1	1	8	0	0	1	0	1	2	3	6	2	1
24:00	0	4	0	1	1	2	0	1	0	1	1	1	4	13	1	0

表 2 馬莎颱風指揮中心雨量站雨量紀錄一覽表(1/2)

單位：公厘

94年 08月 04日	新店河流域						大漢河流域				基隆河流域					
	中正橋	坪林	大桶山	福山	石碇	碧湖	三峽	大豹	石門後池	熊空山	竹子湖	社后橋	五堵	瑞芳	三貂嶺	火燒寮
01:00	0	0	0	0	—	0	—	0	0	0	0	1	0	—	1	—
02:00	0	0	0	0	—	0	—	0	0	0	0	1	0	—	1	—
03:00	0	1	0	0	—	1	—	0	0	0	0	1	0	—	1	—
04:00	0	1	0	0	—	0	—	0	0	0	0	0	0	—	0	—
05:00	0	0	0	0	—	2	—	0	0	0	0	—	0	—	0	—
06:00	0	0	0	0	—	0	—	0	0	0	0	—	0	—	—	—
07:00	0	0	0	0	—	5	—	0	0	0	0	0	0	—	—	—
08:00	0	1	4	0	—	6	—	0	1	0	0	1	0	—	0	—
09:00	0	1	1	0	—	9	—	0	0	0	0	1	0	—	1	—
10:00	0	1	1	0	—	15	—	0	0	0	0	1	0	—	1	—
11:00	0	2	5	0	—	20	—	4	0	6	1	2	0	—	1	—
12:00	0	0	2	0	—	11	—	4	1	2	4	2	0	—	1	—
13:00	3	0	4	1	—	17	—	3	9	10	4	1	0	—	1	—
14:00	1	0	3	0	—	4	—	4	2	13	5	1	0	—	1	—
15:00	0	1	2	0	—	12	—	0	0	1	1	0	1	—	1	—
16:00	1	4	4	3	—	7	—	2	1	2	1	—	3	—	0	—
17:00	1	7	10	5	—	42	—	1	0	2	6	—	23	—	—	—
18:00	1	2	2	11	—	24	10	8	1	8	3	—	1	—	—	—
19:00	1	3	10	11	—	37	—	11	1	10	5	—	0	—	0	—
20:00	1	1	3	11	—	11	—	3	1	5	2	0	1	—	0	—
21:00	8	2	9	7	—	34	3	6	1	7	0	1	0	—	1	—
22:00	0	0	2	2	—	12	8	0	0	0	0	2	0	—	2	—
23:00	0	2	0	0	—	4	4	0	6	0	3	2	0	—	2	—
24:00	1	2	6	7	—	32	11	11	3	4	9	2	2	—	2	—

表 2 馬莎颱風指揮中心雨量站雨量紀錄一覽表(2/2)

單位：公厘

94 年 08 月 05 日	新店溪流域						大漢溪流域				基隆河流域					
	中正橋	坪林	大桶山	福山	石碇	碧湖	三峽	大豹	石門後池	熊空山	竹子湖	社后橋	五堵	瑞芳	三貂嶺	火燒寮
01:00	2	2	3	12	—	20	32	4	6	5	0	2	0	—	2	—
02:00	1	2	8	6	—	10	9	3	1	4	1	2	0	—	2	—
03:00	0	3	2	14	—	9	—	5	2	7	1	2	0	—	2	—
04:00	0	6	2	11	—	26	—	4	2	2	1	2	0	—	2	—
05:00	0	2	2	3	—	41	—	1	0	1	1	2	1	—	2	—
06:00	0	2	0	1	—	5	—	0	0	0	0	2	1	—	2	—
07:00	0	0	1	6	—	3	—	0	14	0	9	2	6	—	2	—
08:00	0	0	3	14	—	20	—	4	1	2	4	2	1	—	2	—
09:00	0	0	3	4	—	11	—	3	3	2	3	2	1	—	2	—
10:00	0	1	2	11	4	12	13	3	8	2	1	2	1	2	2	4
11:00	2	0	4	5	5	9	12	3	7	4	1	3	0	4	2	3
12:00	1	0	1	6	4	11	8	2	4	4	2	3	3	2	2	7
13:00	0	0	1	7	7	7	3	1	1	2	4	3	0	2	2	6
14:00	1	1	0	4	5	4	5	1	1	1	4	2	1	2	2	6
15:00	2	2	2	1	9	3	11	2	0	2	3	2	0	1	2	11
16:00	0	1	0	1	14	6	8	0	2	1	1	2	9	1	2	11
17:00	1	0	1	2	4	1	6	1	5	2	1	2	1	8	2	4
18:00	0	0	1	1	2	2	2	0	1	0	1	2	0	2	2	2
19:00	0	0	0	0	1	1	2	1	1	0	0	2	0	0	2	2
20:00	0	0	0	0	0	0	1	1	1	1	0	1	0	0	2	1
21:00	0	0	0	1	1	1	7	2	4	1	0	1	0	0	2	0
22:00	0	0	0	0	4	2	16	0	0	0	0	2	0	0	2	5
23:00	0	0	0	0	2	0	1	1	0	0	0	2	0	0	2	1
24:00	0	0	0	0	0	0	0	0	0	0	0	2	0	0	2	0

表3 泰利颱風指揮中心雨量站雨量紀錄一覽表(1/2)

單位：公厘

94年 08月 31日	新店河流域						大漢河流域				基隆河流域					
	中正橋	坪林	大桶山	福山	石碇	碧湖	三峽	大豹	石門後池	熊空山	竹子湖	社后橋	五堵	瑞芳	三貂嶺	火燒寮
01:00	—	—	—	—	0	0	0	—	—	—	—	1	—	0	1	0
02:00	0	0	0	0	0	0	0	0	0	0	0	0	0	0	1	0
03:00	0	0	0	0	0	0	0	0	0	0	0	0	0	0	0	0
04:00	0	0	0	0	0	0	0	0	0	0	—	0	0	0	0	0
05:00	0	0	0	0	0	0	0	0	0	1	0	0	0	0	0	0
06:00	0	1	0	0	0	1	0	0	0	0	0	0	0	0	0	1
07:00	0	4	0	0	0	5	0	0	0	0	1	0	0	1	4	4
08:00	0	12	2	0	1	11	2	0	11	0	1	3	3	1	7	7
09:00	5	25	18	0	5	16	17	6	12	13	13	1	3	3	1	21
10:00	3	7	8	0	2	1	18	7	30	3	10	1	0	—	1	4
11:00	0	4	1	0	1	0	0	1	1	1	1	1	0	0	1	0
12:00	1	9	11	0	5	5	6	2	2	3	1	1	1	0	1	5
13:00	4	15	8	5	2	4	1	1	1	0	0	0	0	0	1	4
14:00	0	8	3	4	3	2	0	0	1	0	—	1	0	0	0	6
15:00	1	4	2	6	3	8	1	0	2	2	5	—	3	1	0	3
16:00	1	7	5	8	1	1	2	1	4	3	3	—	1	0	0	4
17:00	0	2	3	10	0	0	0	0	1	5	—	0	0	—	0	0
18:00	0	16	17	26	4	14	1	1	2	1	—	0	0	0	0	11
19:00	3	20	14	20	16	25	5	5	5	8	4	1	6	5	0	19
20:00	15	30	22	27	26	35	13	15	13	16	19	1	16	—	1	31
21:00	17	22	23	25	41	35	18	30	21	41	32	2	20	13	1	19
22:00	4	15	10	42	21	32	4	22	12	21	9	2	5	2	2	10
23:00	19	51	42	58	53	52	10	34	19	44	31	2	26	19	2	48
24:00	13	32	42	59	29	28	10	21	17	37	34	2	16	10	2	29

表 3 泰利颱風指揮中心雨量站雨量紀錄一覽表(2/2)

單位：公厘

94 年 09 月 01 日	新店溪流域						大漢溪流域				基隆河流域					
	中正橋	坪林	大桶山	福山	石碇	碧湖	三峽	大豹	石門後池	熊空山	竹子湖	社后橋	五堵	瑞芳	三貂嶺	火燒寮
01:00	10	32	27	40	21	31	10	15	13	29	66	2	24	—	2	25
02:00	3	16	24	22	12	12	5	20	5	38	24	2	12	—	2	16
03:00	28	39	9	13	33	31	5	5	1	7	23	2	23	—	2	45
04:00	8	12	9	4	18	16	4	6	1	10	13	2	11	14	2	18
05:00	1	3	6	8	8	0	0	4	1	9	19	2	22	17	2	10
06:00	1	9	3	4	6	7	0	1	1	3	6	2	13	7	2	22
07:00	0	2	1	2	4	1	0	1	0	1	4	2	15	20	2	11
08:00	0	1	0	1	0	1	0	0	0	0	0	2	1	15	2	—
09:00	0	0	0	0	3	0	0	0	0	0	0	2	4	4	2	—
10:00	1	4	0	1	—	1	0	0	0	0	0	2	8	6	2	14
11:00	0	12	1	1	—	6	0	0	0	0	0	2	6	3	2	23
12:00	0	5	1	3	16	1	0	0	0	0	0	2	9	3	2	14
13:00	0	4	0	0	8	0	1	0	1	1	0	2	4	1	2	8
14:00	0	8	4	1	—	1	0	0	0	0	0	1	4	1	2	12
15:00	0	4	0	0	4	2	0	0	0	0	4	1	5	3	2	14
16:00	0	2	0	0	0	3	0	0	0	0	1	1	0	2	1	5
17:00	0	1	0	0	2	2	0	0	0	0	0	1	1	2	1	3
18:00	0	3	0	0	0	6	0	0	0	0	1	1	0	16	1	7
19:00	0	11	1	0	2	16	0	0	0	0	0	1	2	5	1	12
20:00	0	5	1	1	1	10	0	0	0	0	1	1	1	8	1	5
21:00	1	1	1	0	1	3	0	0	0	0	2	1	1	2	1	8
22:00	0	0	2	2	0	0	0	0	0	0	0	2	1	2	2	11
23:00	1	1	0	1	0	1	0	0	0	0	1	2	0	0	2	7
24:00	0	0	0	0	0	0	0	0	0	0	0	2	0	0	2	0

表 4 卡努颱風指揮中心雨量站雨量紀錄一覽表(1/2)

單位：公厘

94 年 09 月 10 日	新店溪流域						大漢溪流域				基隆河流域					
	中正橋	坪林	大桶山	福山	石碇	碧湖	三峽	大豹	石門後池	熊空山	竹子湖	社后橋	五堵	瑞芳	三貂嶺	火燒寮
01:00	0	0	0	0	0	0	0	0	0	0	0	1	0	0	1	—
02:00	0	0	0	0	0	0	0	0	0	0	0	1	0	0	1	0
03:00	0	0	0	0	0	0	0	0	0	0	0	2	0	0	1	0
04:00	0	0	0	0	0	0	0	0	0	0	0	1	0	0	1	0
05:00	0	0	0	0	0	0	0	0	0	0	0	1	0	0	1	0
06:00	0	0	0	0	0	0	0	0	0	0	0	0	0	0	1	0
07:00	0	0	0	0	0	0	0	0	0	0	—	0	0	0	1	0
08:00	0	0	0	0	0	0	0	0	0	0	—	0	0	0	0	0
09:00	0	0	0	0	0	0	0	0	0	0	—	0	0	0	0	0
10:00	0	0	0	0	0	0	0	0	0	0	—	0	0	0	0	0
11:00	0	0	0	0	0	0	0	0	0	0	—	0	0	0	0	—
12:00	0	1	0	0	0	2	0	0	0	0	1	0	0	0	0	1
13:00	0	4	0	0	0	1	0	0	0	0	0	1	0	0	0	2
14:00	0	3	4	0	—	2	0	1	0	1	1	1	0	—	1	—
15:00	0	2	7	5	1	7	1	8	2	6	1	2	0	0	1	6
16:00	2	3	3	4	0	5	0	12	2	8	6	2	1	0	1	3
17:00	0	4	2	1	0	3	0	18	1	5	5	1	0	0	1	3
18:00	2	5	4	5	4	7	0	1	1	23	10	1	2	0	1	7
19:00	4	1	8	17	0	2	0	1	1	9	7	1	0	0	1	0
20:00	4	0	2	9	1	0	1	1	0	2	0	0	1	0	1	3
21:00	3	7	0	10	2	5	0	1	1	1	5	—	2	3	1	9
22:00	1	12	36	9	5	14	1	4	0	6	7	—	8	2	0	5
23:00	1	4	5	8	1	6	19	1	15	3	3	0	0	3	0	3
24:00	0	2	1	7	3	2	0	2	2	3	9	1	5	9	0	12

表 4 卡努颱風指揮中心雨量站雨量紀錄一覽表(2/2)

單位：公厘

94 年 09 月 11 日	新店溪流域						大漢溪流域				基隆河流域					
	中正橋	坪林	大桶山	福山	石碇	碧湖	三峽	大豹	石門後池	熊空山	竹子湖	社后橋	五堵	瑞芳	三貂嶺	火燒寮
01:00	1	30	2	14	16	22	1	8	2	5	17	1	4	1	1	13
02:00	4	32	14	15	15	40	4	8	1	8	29	1	4	2	1	13
03:00	3	20	16	13	5	33	5	11	5	12	3	2	1	1	1	5
04:00	0	2	6	21	2	2	1	6	2	9	16	2	1	2	1	8
05:00	5	10	7	6	12	11	0	2	1	5	12	1	2	1	1	4
06:00	2	3	14	5	8	7	2	7	0	18	4	1	2	2	1	7
07:00	0	3	4	2	2	2	4	4	2	10	8	1	0	0	1	1
08:00	2	0	0	3	0	1	0	1	0	0	11	0	3	3	1	0
09:00	0	1	0	0	6	0	0	0	0	0	1	—	0	0	1	2
10:00	0	1	0	0	1	0	0	0	0	0	2	—	0	0	1	0
11:00	0	0	0	0	—	0	0	0	0	0	0	—	0	0	0	—
12:00	0	0	0	0	0	0	0	0	0	0	0	—	0	0	0	0
13:00	0	0	0	0	0	0	0	0	0	0	0	0	0	0	0	0
14:00	0	0	0	0	0	0	0	0	0	0	0	1	0	0	1	0
15:00	0	0	0	0	0	0	0	0	0	0	0	1	0	0	1	0
16:00	0	0	0	0	0	0	0	0	0	0	0	2	0	0	1	0
17:00	0	0	0	0	0	0	0	0	0	0	0	1	0	0	1	0
18:00	0	0	0	0	0	0	0	0	0	0	0	1	0	0	1	0
19:00	0	0	0	0	0	0	0	0	0	0	0	1	0	0	1	0
20:00	0	0	0	0	0	0	0	0	0	0	0	0	0	0	1	0
21:00	0	0	0	0	0	0	0	0	0	0	0	0	0	0	1	0
22:00	0	0	0	0	0	0	0	0	0	0	0	—	0	0	1	0
23:00	0	0	0	0	0	0	0	0	0	0	0	—	0	0	1	0
24:00	0	0	0	0	0	0	0	0	0	0	0	0	0	0	0	0

表 5 龍王颱風指揮中心雨量站雨量紀錄一覽表(1/2)

單位：公厘

94 年 10 月 01 日	新店溪流域						大漢溪流域				基隆河流域					
	中正橋	坪林	大桶山	福山	石碇	碧湖	三峽	大豹	石門後池	熊空山	竹子湖	社后橋	五堵	瑞芳	三貂嶺	火燒寮
01:00	0	0	0	0	0	0	0	0	0	0	0	1	0	0	1	0
02:00	0	0	0	0	0	0	0	0	0	0	0	0	0	0	1	0
03:00	0	0	0	0	0	0	0	0	0	0	0	—	0	0	1	0
04:00	0	0	0	0	0	0	0	0	0	0	0	—	0	0	0	0
05:00	0	0	0	0	0	0	0	0	0	0	0	—	0	0	0	0
06:00	0	0	0	0	0	0	0	0	0	0	0	—	0	0	0	0
07:00	0	0	0	0	0	0	0	0	0	0	0	0	0	0	0	0
08:00	0	0	0	0	1	0	0	0	0	0	0	1	0	0	1	2
09:00	0	0	0	0	3	0	0	0	0	0	2	1	1	0	1	3
10:00	0	0	3	0	3	1	0	0	0	1	1	2	0	0	1	8
11:00	0	0	5	0	—	1	0	1	0	7	1	2	0	—	1	—
12:00	0	0	1	0	2	0	0	1	0	2	0	1	0	0	1	0
13:00	0	0	0	0	0	0	0	1	0	1	0	1	0	0	1	0
14:00	0	0	0	0	1	0	0	0	0	0	0	0	0	0	1	0
15:00	0	0	0	0	—	0	1	0	0	0	0	—	0	—	1	—
16:00	0	0	0	0	0	0	0	0	0	0	1	—	0	0	0	—
17:00	0	0	0	0	0	0	0	0	0	0	0	—	0	0	0	0
18:00	0	0	0	0	3	2	0	0	0	0	0	—	0	0	0	2
19:00	0	0	1	9	4	6	0	0	0	0	0	—	0	0	0	3
20:00	0	0	1	2	1	0	0	0	0	0	0	1	0	0	0	1
21:00	0	0	0	0	0	1	0	0	0	0	0	1	0	0	1	0
22:00	0	0	5	0	—	1	0	0	0	3	0	2	0	0	1	0
23:00	0	0	9	12	4	2	0	0	0	4	0	2	0	0	1	6
24:00	0	0	4	0	17	9	1	35	23	41	1	2	1	1	1	4

表 5 龍王颱風指揮中心雨量站雨量紀錄一覽表(2/2)

單位：公厘

94 年 10 月 02 日	新店溪流域						大漢溪流域				基隆河流域					
	中正橋	坪林	大桶山	福山	石碇	碧湖	三峽	大豹	石門後池	熊空山	竹子湖	社后橋	五堵	瑞芳	三貂嶺	火燒寮
01:00	6	0	13	0	14	11	3	16	19	28	8	1	14	12	1	6
02:00	5	0	10	19	15	21	15	20	20	11	13	1	4	3	1	3
03:00	1	0	5	0	5	11	0	5	0	5	3	0	1	0	1	2
04:00	27	0	34	53	—	37	18	31	32	34	15	—	18	13	1	35
05:00	5	0	18	23	13	20	11	12	6	16	18	—	7	4	1	12
06:00	22	0	7	21	24	24	16	13	7	18	21	—	29	16	0	20
07:00	4	2	8	30	10	6	4	12	2	15	8	—	6	5	0	13
08:00	1	0	2	10	4	3	1	10	1	10	1	0	2	0	0	4
09:00	0	0	1	10	3	1	1	4	0	4	1	1	1	0	1	2
10:00	1	0	0	8	0	2	1	4	0	4	0	1	0	1	1	1
11:00	0	0	1	18	0	0	0	5	1	7	1	2	0	0	1	0
12:00	0	0	2	14	0	0	2	8	3	12	0	1	0	0	1	0
13:00	2	0	2	7	1	0	2	4	3	4	0	1	0	0	1	0
14:00	3	2	1	13	—	—	2	11	2	13	4	1	1	0	1	3
15:00	1	2	1	2	1	—	1	1	0	5	1	0	9	0	1	0
16:00	0	0	2	3	2	—	0	2	2	4	1	—	2	0	1	0
17:00	0	0	1	1	0	—	—	0	0	0	0	—	0	0	1	0
18:00	0	0	0	0	0	0	—	0	0	0	0	—	0	0	0	0
19:00	0	0	0	0	0	0	—	0	0	0	0	—	0	1	0	0
20:00	0	0	0	0	0	0	0	0	0	0	0	0	0	6	0	0
21:00	0	0	0	0	0	—	0	0	0	0	0	1	0	1	1	0
22:00	0	0	0	0	0	—	—	0	0	0	0	1	1	0	1	0
23:00	0	0	0	0	0	—	—	0	0	0	0	2	0	0	1	0
24:00	0	0	0	0	0	—	—	0	0	0	0	2	0	0	1	0

表 6 海棠颱風翡翠及石門水庫雨量站雨量紀錄一覽表(1/2)

單位：公厘

94年 07月 17日	翡翠水庫						石門水庫									
	太 平	碧 湖	坪 林	九 芎 根	十 三 股	翡 翠	霞 雲	高 義	玉 峰	巴 陵	池 端	嘎 拉 賀	白 石	鎮 西 堡	西 丘 斯 山	石 門
01:00	0.0	1.0	0.0	0.0	0.0	0.0	0.0	0.0	0.0	0.0	0.0	0.0	0.0	0.0	0.0	0.0
02:00	0.0	1.0	0.0	0.5	0.0	0.0	0.0	0.0	0.0	0.0	1.0	0.0	0.0	0.0	0.0	0.0
03:00	0.0	1.0	0.0	0.0	0.0	0.0	0.0	0.0	0.0	0.0	0.0	0.0	0.0	0.0	0.0	0.0
04:00	0.0	0.5	0.0	0.0	0.0	0.0	0.0	0.0	0.0	0.0	1.0	0.0	0.0	0.0	0.0	0.0
05:00	0.0	1.0	0.0	0.0	0.0	0.0	0.0	0.0	0.0	0.0	0.0	0.0	0.0	0.0	0.0	0.0
06:00	0.0	1.0	0.0	0.0	0.5	0.0	0.0	0.0	0.0	0.0	0.0	0.0	0.0	0.0	0.0	0.0
07:00	0.0	0.0	0.0	0.0	0.5	0.0	0.0	0.0	0.0	0.0	0.0	0.0	0.0	0.0	0.0	0.0
08:00	0.0	0.5	0.0	0.5	0.0	0.0	0.0	0.0	0.0	0.0	0.0	1.0	0.0	0.0	0.0	0.0
09:00	0.0	0.5	0.0	0.0	0.0	0.5	0.0	0.0	0.0	0.0	0.0	0.0	0.0	0.0	1.0	0.0
10:00	0.0	0.0	0.0	0.0	5.0	1.5	0.0	0.0	0.0	0.0	1.0	0.0	0.0	0.0	1.0	0.0
11:00	1.5	2.5	1.0	3.5	8.5	7.5	17.0	1.0	0.0	1.0	1.0	0.0	0.0	0.0	4.0	4.0
12:00	6.5	2.5	0.0	0.0	21.5	19.5	32.0	5.0	2.0	5.0	6.0	1.0	2.0	2.0	9.0	2.0
13:00	50.5	71.5	39.0	27.5	18.5	20.0	52.0	15.0	10.0	13.0	29.0	10.0	7.0	6.0	22.0	16.0
14:00	0.0	20.0	0.0	1.5	1.0	5.0	17.0	9.0	8.0	11.0	13.0	9.0	5.0	6.0	13.0	9.0
15:00	15.0	20.5	0.0	3.0	2.0	1.0	0.0	11.0	10.0	16.0	7.0	2.0	1.0	1.0	7.0	13.0
16:00	1.5	5.0	0.0	4.0	2.0	5.5	14.0	19.0	17.0	22.0	20.0	12.0	12.0	8.0	21.0	3.0
17:00	9.0	3.5	0.0	1.5	3.5	2.5	1.0	10.0	12.0	21.0	1.0	3.0	5.0	4.0	7.0	15.0
18:00	12.5	24.5	75.0	88.5	1.5	5.5	33.0	27.0	20.0	32.0	21.0	13.0	10.0	8.0	8.0	20.0
19:00	1.0	3.0	10.0	16.5	10.0	15.0	18.0	12.0	9.0	6.0	16.0	8.0	3.0	7.0	13.0	13.0
20:00	1.0	2.0	4.0	4.0	8.0	11.5	18.0	10.0	6.0	8.0	5.0	5.0	5.0	10.0	6.0	3.0
21:00	13.5	17.0	17.0	31.0	9.0	14.0	40.0	25.0	21.0	26.0	15.0	12.0	14.0	12.0	12.0	2.0
22:00	3.0	13.0	4.0	3.5	4.0	5.5	10.0	20.0	17.0	33.0	9.0	14.0	12.0	11.0	11.0	13.0
23:00	4.0	13.5	8.0	8.0	6.5	7.0	14.0	13.0	20.0	29.0	9.0	12.0	19.0	16.0	18.0	9.0
24:00	3.0	12.0	4.5	7.0	7.5	8.0	12.0	7.0	13.0	29.0	16.0	17.0	17.0	18.0	21.0	7.0

表 6 海棠颱風翡翠及石門水庫雨量站雨量紀錄一覽表(2/2)

單位：公厘

94年 07月 18日	翡翠水庫						石門水庫									
	太 平	碧 湖	坪 林	九 芎 根	十 三 股	翡 翠	霞 雲	高 義	玉 峰	巴 陵	池 端	嘎 拉 賀	白 石	鎮 西 堡	西 丘 斯 山	石 門
01:00	10.0	25.0	17.5	14.5	10.5	7.5	9.0	5.0	4.0	16.0	26.0	15.0	10.0	16.0	22.0	5.0
02:00	7.5	28.0	55.0	10.0	4.5	2.5	8.0	16.0	24.0	37.0	19.0	16.0	19.0	16.0	24.0	14.0
03:00	7.0	18.0	0.0	10.5	6.5	5.5	16.0	16.0	23.0	41.0	33.0	31.0	22.0	19.0	34.0	13.0
04:00	10.5	39.0	19.0	15.0	10.0	9.0	25.0	24.0	22.0	47.0	49.0	45.0	27.0	27.0	51.0	14.0
05:00	9.5	25.5	17.5	26.5	8.0	5.5	19.0	20.0	20.0	41.0	39.0	34.0	24.0	23.0	45.0	15.0
06:00	16.5	38.0	36.0	32.5	16.5	14.5	22.0	34.0	24.0	47.0	48.0	42.0	29.0	30.0	39.0	18.0
07:00	0.0	28.0	20.0	25.0	8.5	5.0	17.0	28.0	17.0	41.0	44.0	39.0	24.0	26.0	33.0	11.0
08:00	11.5	30.0	21.5	15.5	7.5	3.0	16.0	40.0	25.0	56.0	68.0	49.0	34.0	29.0	45.0	7.0
09:00	20.5	25.0	31.0	20.0	5.5	5.0	20.0	20.0	12.0	21.0	29.0	22.0	20.0	21.0	29.0	9.0
10:00	20.0	17.5	22.5	14.5	8.0	9.0	4.0	15.0	10.0	23.0	15.0	9.0	3.0	10.0	20.0	2.0
11:00	7.5	15.5	10.5	14.0	3.0	7.5	10.0	7.0	6.0	14.0	6.0	4.0	10.0	14.0	21.0	5.0
12:00	11.5	11.0	11.0	8.5	2.0	3.0	4.0	7.0	3.0	10.0	11.0	6.0	5.0	13.0	20.0	0.0
13:00	8.0	20.0	14.0	12.0	2.0	3.0	2.0	1.0	2.0	4.0	7.0	5.0	10.0	11.0	9.0	1.0
14:00	2.5	6.0	7.5	10.0	2.0	2.5	1.0	2.0	0.0	2.0	6.0	2.0	4.0	7.0	10.0	0.0
15:00	2.5	6.5	9.5	4.5	3.0	2.5	3.0	4.0	1.0	4.0	8.0	2.0	5.0	6.0	11.0	0.0
16:00	0.5	14.0	7.0	22.5	2.5	10.0	4.0	6.0	6.0	8.0	8.0	6.0	5.0	8.0	21.0	0.0
17:00	0.5	5.5	5.5	4.0	2.0	0.5	6.0	1.0	2.0	2.0	0.0	3.0	4.0	8.0	19.0	1.0
18:00	2.0	1.0	0.5	1.0	0.5	1.0	0.0	0.0	1.0	0.0	0.0	1.0	1.0	2.0	4.0	0.0
19:00	3.0	1.0	7.0	3.5	0.0	0.0	0.0	0.0	0.0	0.0	1.0	1.0	0.0	0.0	3.0	0.0
20:00	3.5	1.5	0.0	1.0	0.0	0.0	0.0	0.0	0.0	0.0	1.0	1.0	1.0	2.0	5.0	0.0
21:00	6.5	3.0	4.5	0.5	1.0	0.0	0.0	1.0	3.0	2.0	3.0	3.0	4.0	4.0	4.0	0.0
22:00	18.0	5.0	5.0	1.5	0.0	1.0	2.0	2.0	3.0	3.0	2.0	1.0	2.0	1.0	3.0	2.0
23:00	23.5	8.0	2.5	2.0	1.0	0.0	1.0	0.0	0.0	0.0	2.0	1.0	1.0	0.0	0.0	1.0
24:00	21.0	1.0	7.0	2.0	0.0	0.0	1.0	0.0	0.0	1.0	0.0	0.0	1.0	1.0	1.0	1.0

表 7 馬莎颱風翡翠及石門水庫雨量站雨量紀錄一覽表(1/2)

單位：公厘

94年 08月 04日	翡翠水庫						石門水庫									
	太平	碧湖	坪林	九芎根	十三股	翡翠	霞雲	高義	玉峰	巴陵	池端	嘎拉賀	白石	鎮西堡	西丘斯山	石門
01:00	0.0	0.0	0.0	0.0	0.0	0.0	—	—	—	—	—	—	—	—	—	—
02:00	0.0	0.0	0.0	0.0	0.0	0.0	—	—	—	—	—	—	—	—	—	—
03:00	0.0	0.5	4.5	0.0	0.0	0.0	—	—	—	—	—	—	—	—	—	—
04:00	0.5	1.5	3.0	0.0	0.0	0.0	—	—	—	—	—	—	—	—	—	—
05:00	0.5	1.0	7.0	1.5	0.5	0.0	—	—	—	—	—	—	—	—	—	—
06:00	0.5	0.0	0.5	0.0	0.5	0.0	—	—	—	—	—	—	—	—	—	—
07:00	1.0	6.0	0.5	5.5	1.5	0.0	—	—	—	—	—	—	—	—	—	—
08:00	0.5	6.0	7.0	0.5	1.0	8.0	—	—	—	—	—	—	—	—	—	—
09:00	25.0	13.0	4.5	0.5	0.5	10.0	—	—	—	—	—	—	—	—	—	—
10:00	3.0	16.0	1.0	1.0	0.5	1.0	2.0	0.0	3.0	3.0	0.0	2.0	12.0	4.0	0.0	0.0
11:00	11.0	14.0	11.0	1.5	1.0	9.5	1.0	1.0	0.0	2.0	0.0	1.0	1.0	0.0	2.0	0.0
12:00	2.5	10.0	0.5	2.0	0.5	5.0	11.0	10.0	14.0	5.0	0.0	1.0	14.0	12.0	5.0	0.0
13:00	12.0	16.5	8.0	4.5	4.0	11.5	5.0	6.0	5.0	2.0	2.0	2.0	10.0	3.0	1.0	9.0
14:00	0.5	5.0	4.0	3.5	4.0	10.0	13.0	9.0	9.0	5.0	1.0	2.0	2.0	3.0	2.0	4.0
15:00	12.5	11.0	8.5	11.0	4.0	10.5	1.0	0.0	2.0	3.0	1.0	3.0	5.0	2.0	5.0	0.0
16:00	20.5	10.5	11.5	15.5	6.0	25.5	5.0	2.0	3.0	2.0	3.0	2.0	1.0	3.0	1.0	1.0
17:00	45.0	41.0	29.5	13.5	7.0	50.0	2.0	1.0	3.0	3.0	2.0	3.0	6.0	11.0	2.0	1.0
18:00	11.5	17.5	23.0	32.5	24.5	64.0	7.0	2.0	4.0	4.0	8.0	2.0	4.0	2.0	1.0	1.0
19:00	26.5	35.5	34.0	22.5	12.0	40.0	11.0	12.0	9.0	9.0	5.0	9.0	4.0	1.0	2.0	1.0
20:00	12.5	9.5	8.5	7.0	3.0	6.5	5.0	2.0	4.0	2.0	5.0	2.0	3.0	1.0	3.0	1.0
21:00	14.5	32.5	20.5	22.5	12.5	34.5	4.0	3.0	10.0	3.0	4.0	2.0	4.0	2.0	2.0	0.0
22:00	6.0	9.5	6.5	7.0	1.5	5.5	1.0	3.0	13.0	4.0	6.0	2.0	9.0	7.0	2.0	0.0
23:00	9.0	6.5	4.5	4.5	2.5	29.5	9.0	4.0	7.0	2.0	5.0	1.0	2.0	1.0	1.0	5.0
24:00	12.5	31.5	27.0	28.5	12.5	30.0	4.0	3.0	1.0	3.0	4.0	1.0	3.0	2.0	1.0	1.0

表 7 馬莎颱風翡翠及石門水庫雨量站雨量紀錄一覽表(2/2)

單位：公厘

94年 08月 05日	翡翠水庫						石門水庫									
	太 平	碧 湖	坪 林	九 芎 根	十 三 股	翡 翠	霞 雲	高 義	玉 峰	巴 陵	池 端	嘎 拉 賀	白 石	鎮 西 堡	西 丘 斯 山	石 門
01:00	15.5	18.5	17.0	19.5	8.0	37.5	9.0	15.0	7.0	9.0	8.0	8.0	5.0	1.0	2.0	6.0
02:00	26.5	8.0	10.0	17.5	5.5	19.0	3.0	3.0	14.0	2.0	4.0	2.0	12.0	8.0	1.0	1.0
03:00	14.0	9.0	9.5	9.5	3.0	22.0	4.0	6.0	10.0	3.0	4.0	1.0	3.0	2.0	1.0	1.0
04:00	6.0	24.0	23.5	29.5	27.0	6.5	3.0	4.0	8.0	3.0	10.0	3.0	12.0	5.0	2.0	3.0
05:00	12.5	31.0	27.0	3.0	6.0	3.0	3.0	6.0	7.0	4.0	7.0	2.0	10.0	5.0	1.0	1.0
06:00	7.5	3.5	3.0	1.0	0.5	1.5	0.0	1.0	17.0	1.0	—	7.0	—	6.0	5.0	0.0
07:00	12.5	2.0	3.0	7.0	0.5	2.0	6.0	17.0	10.0	9.0	5.0	4.0	9.0	8.0	5.0	15.0
08:00	9.5	17.5	20.0	19.5	5.0	9.0	4.0	6.0	11.0	3.0	5.0	4.0	8.0	3.0	5.0	2.0
09:00	10.0	9.0	3.0	11.0	4.0	13.0	3.0	9.0	4.0	4.0	—	5.0	4.0	3.0	2.0	4.0
10:00	6.0	9.5	9.0	6.5	2.0	10.5	10.0	7.0	5.0	2.0	2.0	1.0	5.0	3.0	2.0	5.0
11:00	3.5	6.5	6.5	16.5	2.0	20.5	5.0	10.0	8.0	4.0	5.0	5.0	4.0	2.0	2.0	7.0
12:00	3.0	10.0	10.0	14.5	5.5	10.0	5.0	7.0	3.0	3.0	—	2.0	7.0	5.0	3.0	5.0
13:00	4.0	5.0	7.5	5.0	2.0	3.0	2.0	2.0	5.0	1.0	10.0	2.0	5.0	3.0	3.0	1.0
14:00	4.5	3.0	3.5	2.5	1.5	2.5	0.0	1.0	1.0	1.0	4.0	1.0	2.0	1.0	0.0	0.0
15:00	6.5	3.5	8.0	6.0	4.0	8.5	1.0	1.0	1.0	1.0	1.0	1.0	0.0	0.0	0.0	0.0
16:00	6.5	5.0	8.0	5.5	3.0	5.5	1.0	1.0	0.0	0.0	0.0	1.0	0.0	0.0	1.0	2.0
17:00	2.5	1.5	4.0	3.0	1.5	3.5	—	4.0	0.0	0.0	0.0	0.0	2.0	1.0	0.0	8.0
18:00	2.5	2.0	2.5	3.0	1.0	2.5	—	2.0	5.0	3.0	5.0	5.0	1.0	1.0	1.0	0.0
19:00	1.0	1.0	1.5	1.0	0.5	1.5	0.0	0.0	1.0	0.0	1.0	1.0	0.0	1.0	0.0	0.0
20:00	0.5	0.0	0.0	0.0	0.5	0.0	0.0	1.0	0.0	0.0	0.0	0.0	1.0	0.0	0.0	1.0
21:00	0.0	0.0	0.5	0.5	0.0	1.5	1.0	1.0	0.0	0.0	1.0	0.0	0.0	0.0	0.0	4.0
22:00	5.0	2.5	2.5	4.5	3.0	7.0	0.0	0.0	0.0	0.0	0.0	0.0	1.0	1.0	0.0	0.0
23:00	0.5	0.0	0.5	0.0	0.5	0.0	0.0	0.0	0.0	0.0	0.0	0.0	0.0	0.0	1.0	0.0
24:00	0.0	0.0	0.0	0.0	0.0	0.5	—	0.0	0.0	0.0	0.0	0.0	0.0	0.0	0.0	0.0

表 8 泰利颱風翡翠及石門水庫雨量站雨量紀錄一覽表(1/2)

單位：公厘

94年 08月 31日	翡翠水庫						石門水庫									
	太 平	碧 湖	坪 林	九 芎 根	十 三 股	翡 翠	霞 雲	高 義	玉 峰	巴 陵	池 端	嘎 拉 賀	白 石	鎮 西 堡	西 丘 斯 山	石 門
01:00	0.0	0.0	0.0	0.0	0.0	0.0	—	—	—	—	—	—	—	—	—	—
02:00	0.0	0.0	0.0	0.0	0.0	0.0	0.0	0.0	0.0	0.0	0.0	0.0	0.0	0.0	0.0	0.0
03:00	0.0	0.0	0.0	0.0	0.0	0.0	0.0	0.0	0.0	0.0	0.0	0.0	0.0	0.0	0.0	0.0
04:00	0.5	0.0	0.0	0.0	0.0	0.0	0.0	0.0	0.0	0.0	0.0	0.0	0.0	0.0	0.0	0.0
05:00	0.0	0.5	0.5	1.5	1.0	0.0	0.0	0.0	0.0	0.0	0.0	0.0	0.0	0.0	0.0	0.0
06:00	2.0	2.5	1.0	0.0	0.0	0.0	0.0	0.0	0.0	0.0	0.0	0.0	0.0	0.0	0.0	0.0
07:00	3.5	6.0	3.5	0.0	0.0	0.5	0.0	0.0	0.0	0.0	0.0	0.0	0.0	0.0	0.0	0.0
08:00	11.0	16.0	12.5	7.0	4.5	2.5	1.0	0.0	0.0	0.0	2.0	0.0	0.0	0.0	1.0	11.0
09:00	0.0	9.0	18.0	23.0	10.5	12.5	5.0	13.0	3.0	9.0	23.0	8.0	1.0	3.0	4.0	12.0
10:00	0.0	0.5	4.5	2.5	3.0	7.0	2.0	6.0	4.0	11.0	6.0	15.0	9.0	14.0	14.0	35.0
11:00	0.0	0.0	3.5	0.5	1.0	1.5	2.0	6.0	5.0	7.0	5.0	4.0	6.0	8.0	4.0	2.0
12:00	2.0	4.0	9.0	13.0	6.0	14.0	1.0	12.0	8.0	16.0	14.0	17.0	6.0	11.0	8.0	1.0
13:00	0.5	3.0	13.5	22.0	4.5	5.5	1.0	9.0	10.0	20.0	27.0	36.0	23.0	24.0	16.0	2.0
14:00	3.0	4.0	7.5	4.5	2.0	3.5	1.0	6.0	6.0	12.0	18.0	13.0	8.0	13.0	17.0	1.0
15:00	2.0	7.0	4.5	5.5	3.5	2.0	2.0	3.0	4.0	15.0	20.0	4.0	4.0	17.0	14.0	2.0
16:00	0.0	0.5	5.0	6.5	2.0	1.5	3.0	8.0	5.0	14.0	8.0	10.0	5.0	9.0	7.0	6.0
17:00	0.0	1.5	0.5	2.0	0.5	0.5	7.0	13.0	11.0	11.0	1.0	5.0	10.0	15.0	7.0	0.0
18:00	10.0	12.0	15.0	14.5	9.5	7.5	2.0	22.0	10.0	30.0	31.0	20.0	10.0	28.0	24.0	3.0
19:00	22.5	27.0	17.5	14.0	16.0	10.5	6.0	27.0	28.0	27.0	19.0	23.0	25.0	32.0	20.0	5.0
20:00	22.0	26.5	28.0	29.0	20.0	16.5	13.0	28.0	19.0	29.0	33.0	18.0	17.0	26.0	29.0	13.0
21:00	13.0	35.0	17.5	22.5	19.0	20.0	37.0	36.0	28.0	26.0	45.0	15.0	25.0	28.0	36.0	23.0
22:00	10.0	29.0	12.0	12.5	8.5	8.0	14.0	26.0	41.0	61.0	27.0	30.0	44.0	21.0	43.0	16.0
23:00	41.0	49.5	45.5	48.5	26.5	21.5	55.0	53.0	46.0	58.0	36.0	44.0	40.0	45.0	46.0	21.0
24:00	13.0	33.0	27.5	34.0	9.5	8.0	32.0	46.0	30.0	56.0	54.0	44.0	36.0	29.0	29.0	20.0

表 8 泰利颱風翡翠及石門水庫雨量站雨量紀錄一覽表(2/2)

單位：公厘

94年 09月 01日	翡翠水庫						石門水庫									
	太 平	碧 湖	坪 林	九 芎 根	十 三 股	翡 翠	霞 雲	高 義	玉 峰	巴 陵	池 端	嘎 拉 賀	白 石	鎮 西 堡	西 丘 斯 山	石 門
01:00	12.5	26.5	27.5	35.0	6.0	10.5	36.0	33.0	19.0	42.0	37.0	25.0	21.0	18.0	24.0	14.0
02:00	7.0	16.0	15.0	22.0	3.5	6.5	13.0	41.0	15.0	29.0	29.0	18.0	14.0	12.0	11.0	5.0
03:00	26.5	29.0	37.0	27.5	8.0	8.0	6.0	13.0	19.0	22.0	22.0	18.0	12.0	14.0	21.0	2.0
04:00	7.0	14.5	12.0	11.0	3.0	5.5	2.0	9.0	2.0	16.0	20.0	3.0	7.0	4.0	26.0	1.0
05:00	7.0	2.5	2.5	5.0	1.0	1.5	4.0	8.0	9.0	10.0	12.0	11.0	4.0	6.0	14.0	2.0
06:00	10.0	7.0	11.0	3.5	1.0	0.0	3.0	6.0	3.0	8.0	6.0	11.0	7.0	4.0	7.0	1.0
07:00	15.5	1.0	3.0	0.0	0.5	0.5	1.0	2.0	3.0	3.0	3.0	6.0	5.0	7.0	11.0	0.0
08:00	5.5	0.5	0.0	0.5	0.0	0.0	0.0	1.0	0.0	1.0	3.0	1.0	0.0	0.0	0.0	1.0
09:00	6.0	2.0	1.5	1.0	0.5	0.0	0.0	0.0	0.0	0.0	0.0	0.0	0.0	0.0	0.0	0.0
10:00	5.0	2.0	6.0	4.5	2.0	2.0	0.0	0.0	0.0	0.0	1.0	0.0	1.0	3.0	3.0	0.0
11:00	3.0	7.0	21.0	11.0	3.0	2.5	0.0	0.0	0.0	1.0	2.0	2.0	0.0	1.0	3.0	0.0
12:00	4.0	1.0	7.0	5.5	4.0	2.5	0.0	0.0	0.0	1.0	0.0	1.0	0.0	0.0	1.0	0.0
13:00	1.0	0.5	4.0	6.0	1.5	0.0	0.0	0.0	0.0	0.0	0.0	0.0	0.0	1.0	1.0	0.0
14:00	0.5	0.5	11.0	12.5	5.0	5.0	0.0	0.0	0.0	0.0	0.0	0.0	0.0	0.0	2.0	0.0
15:00	0.5	4.0	4.5	0.0	0.5	0.5	0.0	0.0	0.0	0.0	1.0	0.0	0.0	0.0	2.0	0.0
16:00	11.0	5.0	3.5	2.0	0.0	0.0	0.0	0.0	0.0	0.0	0.0	0.0	0.0	1.0	3.0	0.0
17:00	6.5	2.0	1.5	0.0	0.5	0.0	0.0	0.0	0.0	0.0	0.0	0.0	1.0	1.0	1.0	0.0
18:00	27.5	11.0	5.0	0.5	0.0	0.0	0.0	0.0	0.0	0.0	0.0	0.0	0.0	0.0	1.0	0.0
19:00	11.5	15.5	14.5	3.0	0.5	0.5	0.0	0.0	0.0	0.0	0.0	0.0	0.0	0.0	0.0	0.0
20:00	3.0	12.5	6.0	2.5	0.5	1.0	0.0	0.0	0.0	0.0	0.0	0.0	0.0	0.0	0.0	0.0
21:00	17.5	1.5	2.0	1.5	0.5	1.0	0.0	0.0	0.0	0.0	1.0	0.0	0.0	0.0	0.0	0.0
22:00	18.0	0.0	0.0	0.0	0.0	0.5	0.0	0.0	0.0	0.0	2.0	1.0	0.0	0.0	0.0	0.0
23:00	1.5	1.0	1.0	0.0	0.0	0.0	0.0	0.0	0.0	0.0	0.0	0.0	0.0	0.0	0.0	0.0
24:00	0.0	0.0	0.0	0.0	0.0	0.0	0.0	0.0	0.0	0.0	0.0	0.0	0.0	0.0	0.0	0.0

表 9 卡努颱風翡翠及石門水庫雨量站雨量紀錄一覽表(1/2)

單位：公厘

94年 09月 10日	翡翠水庫						石門水庫									
	太 平	碧 湖	坪 林	九 芎 根	十 三 股	翡 翠	霞 雲	高 義	玉 峰	巴 陵	池 端	嘎 拉 賀	白 石	鎮 西 堡	西 丘 斯 山	石 門
01:00	0.0	0.0	0.0	0.0	0.0	0.0	0.0	0.0	0.0	0.0	0.0	0.0	0.0	0.0	0.0	0.0
02:00	0.0	0.0	0.0	0.0	0.0	0.0	0.0	0.0	0.0	0.0	0.0	0.0	0.0	0.0	0.0	0.0
03:00	0.0	0.0	0.0	0.0	0.0	0.0	0.0	0.0	0.0	0.0	0.0	0.0	0.0	0.0	0.0	0.0
04:00	0.0	0.0	0.0	0.0	0.0	0.0	0.0	0.0	0.0	0.0	0.0	0.0	0.0	0.0	0.0	0.0
05:00	0.0	0.0	0.0	0.0	0.0	0.0	0.0	0.0	0.0	0.0	0.0	0.0	0.0	0.0	0.0	0.0
06:00	0.0	0.0	0.0	0.0	0.0	0.0	0.0	0.0	0.0	0.0	0.0	0.0	0.0	0.0	0.0	0.0
07:00	0.0	0.0	0.0	0.0	0.0	0.0	0.0	0.0	0.0	0.0	0.0	0.0	0.0	0.0	0.0	0.0
08:00	0.0	0.0	0.0	0.0	0.0	0.0	0.0	0.0	0.0	0.0	0.0	0.0	0.0	0.0	0.0	0.0
09:00	0.0	0.0	0.0	0.0	0.5	0.0	0.0	0.0	0.0	0.0	0.0	0.0	0.0	0.0	0.0	0.0
10:00	0.0	0.0	0.0	0.0	0.0	0.0	0.0	0.0	0.0	0.0	0.0	0.0	0.0	0.0	0.0	0.0
11:00	3.0	1.0	0.5	0.5	1.0	0.0	0.0	0.0	0.0	0.0	0.0	0.0	0.0	0.0	0.0	0.0
12:00	8.0	2.0	1.5	0.5	1.0	0.0	0.0	0.0	0.0	0.0	0.0	0.0	0.0	0.0	0.0	0.0
13:00	4.0	1.0	3.5	2.0	1.0	1.0	0.0	0.0	0.0	0.0	0.0	0.0	0.0	0.0	0.0	0.0
14:00	6.0	3.5	3.0	1.0	1.0	3.0	0.0	0.0	0.0	0.0	0.0	0.0	0.0	0.0	0.0	0.0
15:00	3.0	5.5	2.0	2.0	1.0	9.0	2.0	1.0	0.0	0.0	0.0	0.0	0.0	0.0	0.0	1.0
16:00	1.0	4.5	1.0	0.5	0.5	7.5	9.0	4.0	3.0	1.0	4.0	0.0	2.0	2.0	0.0	2.0
17:00	1.5	4.5	3.0	0.5	0.5	0.0	7.0	11.0	2.0	13.0	1.0	5.0	2.0	4.0	4.0	2.0
18:00	3.5	4.5	5.0	4.0	2.0	4.5	0.0	2.0	5.0	5.0	5.0	6.0	1.0	3.0	1.0	1.0
19:00	0.5	1.0	0.0	2.5	1.0	3.0	2.0	5.0	4.0	3.0	18.0	3.0	1.0	3.0	1.0	0.0
20:00	2.0	2.0	0.5	2.5	2.0	2.5	1.0	3.0	3.0	3.0	5.0	1.0	5.0	3.0	3.0	2.0
21:00	8.5	6.5	6.5	2.0	1.0	1.0	2.0	4.0	8.0	3.0	1.0	1.0	3.0	5.0	2.0	3.0
22:00	9.0	12.0	12.5	8.0	5.0	18.0	8.0	11.0	7.0	8.0	3.0	6.0	4.0	8.0	2.0	0.0
23:00	5.0	4.5	3.5	4.0	0.5	13.5	23.0	21.0	16.0	18.0	16.0	11.0	6.0	4.0	4.0	11.0
24:00	9.5	1.5	1.5	2.5	4.5	1.0	10.0	19.0	22.0	11.0	6.0	10.0	26.0	29.0	19.0	0.0

表 9 卡努颱風翡翠及石門水庫雨量站雨量紀錄一覽表(2/2)

單位：公厘

94年 09月 11日	翡翠水庫						石門水庫									
	太 平	碧 湖	坪 林	九 芎 根	十 三 股	翡 翠	霞 雲	高 義	玉 峰	巴 陵	池 端	嘎 拉 賀	白 石	鎮 西 堡	西 丘 斯 山	石 門
01:00	11.0	27.5	30.5	8.0	13.0	1.5	5.0	7.0	13.0	5.0	1.0	5.0	17.0	6.0	4.0	2.0
02:00	7.0	36.5	38.0	11.5	7.5	15.0	10.0	11.0	17.0	8.0	3.0	8.0	6.0	10.0	2.0	2.0
03:00	5.0	26.5	19.5	15.5	5.5	10.5	11.0	16.0	16.0	14.0	8.0	12.0	14.0	12.0	11.0	5.0
04:00	6.5	2.0	1.5	5.0	2.0	4.0	9.0	10.0	15.0	9.0	5.0	6.0	7.0	4.0	6.0	2.0
05:00	3.0	12.0	12.5	12.0	10.0	14.5	5.0	4.0	12.0	3.0	2.0	3.0	1.0	1.0	0.0	2.0
06:00	2.5	4.5	4.5	3.5	2.5	6.5	1.0	1.0	5.0	1.0	1.0	1.0	2.0	2.0	0.0	0.0
07:00	0.5	1.5	3.5	2.0	2.0	1.5	7.0	2.0	3.0	1.0	0.0	1.0	1.0	1.0	0.0	4.0
08:00	0.0	0.5	0.0	0.5	0.0	0.0	2.0	2.0	1.0	1.0	1.0	0.0	1.0	1.0	0.0	0.0
09:00	1.0	0.0	1.0	0.0	2.5	0.0	0.0	0.0	0.0	0.0	0.0	0.0	0.0	0.0	0.0	0.0
10:00	0.0	0.0	0.5	0.0	0.0	0.0	0.0	0.0	0.0	0.0	0.0	1.0	0.0	0.0	0.0	0.0
11:00	0.0	0.0	0.0	0.0	0.0	0.0	0.0	0.0	0.0	0.0	0.0	0.0	0.0	0.0	0.0	0.0
12:00	0.0	0.0	0.0	0.0	0.0	0.0	0.0	0.0	0.0	0.0	0.0	0.0	0.0	0.0	0.0	0.0
13:00	0.0	0.0	0.0	0.0	0.0	0.0	0.0	0.0	0.0	0.0	0.0	0.0	0.0	0.0	0.0	0.0
14:00	0.0	0.0	0.0	0.0	0.0	0.0	0.0	0.0	0.0	0.0	0.0	0.0	0.0	0.0	0.0	0.0
15:00	0.0	0.0	0.0	0.0	0.0	0.0	0.0	0.0	0.0	0.0	0.0	0.0	0.0	0.0	0.0	0.0
16:00	0.0	0.0	0.0	0.0	0.0	0.0	0.0	0.0	0.0	0.0	0.0	0.0	0.0	0.0	0.0	0.0
17:00	0.0	0.0	0.0	0.0	0.0	0.0	0.0	0.0	0.0	0.0	0.0	0.0	0.0	0.0	0.0	0.0
18:00	0.0	0.0	0.0	0.0	0.0	0.0	0.0	0.0	0.0	0.0	0.0	0.0	0.0	0.0	0.0	0.0
19:00	0.0	0.0	0.0	0.0	0.0	0.0	0.0	0.0	0.0	0.0	0.0	0.0	0.0	0.0	0.0	0.0
20:00	0.0	0.0	0.0	0.0	0.0	0.0	0.0	0.0	0.0	0.0	0.0	0.0	0.0	0.0	0.0	0.0
21:00	0.0	0.0	0.0	0.0	0.0	0.0	0.0	0.0	0.0	0.0	0.0	0.0	0.0	0.0	0.0	0.0
22:00	0.0	0.0	0.0	0.0	0.0	0.0	0.0	0.0	0.0	0.0	0.0	0.0	0.0	0.0	0.0	0.0
23:00	0.0	0.0	0.0	0.0	0.0	0.0	0.0	0.0	0.0	0.0	0.0	0.0	0.0	0.0	0.0	0.0
24:00	0.0	0.0	0.0	0.0	0.0	0.0	0.0	0.0	0.0	0.0	0.0	0.0	0.0	0.0	0.0	0.0

表 10 龍王颱風翡翠水庫及石門水庫雨量站雨量紀錄一覽表(1/2)

單位：公厘

94 年 10 月 01 日	翡翠水庫						石門水庫									
	太 平	碧 湖	坪 林	九 芎 根	十 三 股	翡 翠	霞 雲	高 義	玉 峰	巴 陵	池 端	嘎 拉 賀	白 石	鎮 西 堡	西 丘 斯 山	石 門
01:00	0.0	0.0	0.0	0.0	0.0	0.0	0.0	0.0	0.0	0.0	0.0	0.0	0.0	0.0	0.0	0.0
02:00	0.0	0.0	0.0	0.0	0.0	0.0	0.0	0.0	0.0	0.0	0.0	0.0	0.0	0.0	0.0	0.0
03:00	0.0	0.0	0.0	0.0	0.0	0.0	0.0	0.0	0.0	0.0	0.0	0.0	0.0	0.0	0.0	0.0
04:00	0.0	0.0	0.0	0.0	0.0	0.0	0.0	0.0	0.0	0.0	0.0	0.0	0.0	0.0	0.0	0.0
05:00	0.0	0.0	0.0	0.0	0.0	0.0	0.0	0.0	0.0	0.0	0.0	0.0	0.0	0.0	0.0	0.0
06:00	0.0	0.0	0.0	0.0	0.0	0.0	0.0	0.0	0.0	0.0	0.0	0.0	0.0	0.0	0.0	0.0
07:00	0.5	0.0	0.0	0.0	0.5	0.0	0.0	0.0	0.0	0.0	0.0	0.0	0.0	0.0	0.0	0.0
08:00	1.0	0.5	2.0	0.5	1.0	0.5	0.0	0.0	0.0	0.0	0.0	0.0	0.0	0.0	0.0	0.0
09:00	0.5	0.5	2.5	1.5	1.5	1.0	0.0	0.0	0.0	0.0	0.0	0.0	0.0	0.0	1.0	0.0
10:00	2.5	1.0	5.0	2.5	3.5	1.0	0.0	0.0	0.0	0.0	0.0	0.0	0.0	0.0	0.0	0.0
11:00	0.0	1.0	3.0	5.5	3.0	4.5	1.0	0.0	0.0	0.0	0.0	0.0	0.0	0.0	0.0	0.0
12:00	0.0	0.0	0.0	0.0	0.5	1.0	2.0	3.0	0.0	2.0	2.0	0.0	0.0	0.0	0.0	0.0
13:00	0.0	0.0	0.0	0.5	0.0	0.0	0.0	0.0	1.0	1.0	0.0	0.0	0.0	0.0	1.0	0.0
14:00	0.0	0.0	0.0	0.0	0.5	0.5	0.0	0.0	0.0	0.0	0.0	0.0	0.0	0.0	0.0	0.0
15:00	0.0	0.0	0.0	0.0	0.0	0.0	1.0	0.0	0.0	0.0	0.0	0.0	0.0	0.0	0.0	0.0
16:00	1.0	0.0	0.0	0.0	0.0	0.0	0.0	0.0	0.0	0.0	0.0	0.0	0.0	0.0	0.0	0.0
17:00	0.5	0.5	0.0	0.0	0.0	0.0	0.0	0.0	0.0	0.0	0.0	0.0	0.0	0.0	0.0	0.0
18:00	0.5	2.0	1.0	0.5	0.5	0.0	0.0	0.0	0.0	0.0	0.0	0.0	0.0	0.0	0.0	0.0
19:00	0.0	6.5	3.0	2.5	1.0	0.5	0.0	0.0	0.0	0.0	0.0	0.0	0.0	0.0	0.0	0.0
20:00	0.0	0.0	0.5	0.5	2.5	0.5	0.0	1.0	0.0	1.0	8.0	2.0	0.0	1.0	7.0	0.0
21:00	0.0	0.5	0.0	1.5	1.5	0.5	0.0	0.0	0.0	2.0	0.0	0.0	0.0	1.0	2.0	0.0
22:00	0.0	0.0	0.5	2.0	4.0	3.0	3.0	1.0	7.0	6.0	1.0	0.0	0.0	0.0	2.0	0.0
23:00	0.5	3.5	2.5	3.5	13.5	12.5	8.0	4.0	1.0	0.0	1.0	0.0	0.0	0.0	0.0	0.0
24:00	6.5	7.5	4.0	3.0	8.0	7.0	24.0	5.0	5.0	7.0	4.0	7.0	3.0	7.0	10.0	28.0

表 10 龍王颱風翡翠水庫及石門水庫雨量站雨量紀錄一覽表(2/2)

單位：公厘

94年 10月 02日	翡翠水庫						石門水庫										
	太 平	碧 湖	坪 林	九 芎 根	十 三 股	翡 翠	霞 雲	高 義	玉 峰	巴 陵	池 端	嘎 拉 賀	白 石	鎮 西 堡	西 丘 斯 山	石 門	
01:00	10.0	11.0	6.0	5.0	6.0	12.5	28.0	7.0	5.0	10.0	19.0	12.0	5.0	8.0	15.0	28.0	
02:00	2.5	19.0	3.5	11.0	4.0	6.0	5.0	5.0	10.0	13.0	11.0	10.0	7.0	5.0	6.0	26.0	
03:00	4.5	14.5	5.5	5.5	2.5	3.0	6.0	18.0	12.0	20.0	18.0	15.0	18.0	12.0	23.0	1.0	
04:00	25.5	35.0	28.0	35.5	11.0	8.0	27.0	35.0	28.0	37.0	31.0	28.0	28.0	21.0	35.0	32.0	
05:00	5.5	20.5	13.5	17.5	4.0	7.0	16.0	20.0	13.0	19.0	34.0	22.0	22.0	19.0	37.0	6.0	
06:00	21.5	28.5	29.5	24.5	8.0	5.0	15.0	15.0	11.0	23.0	24.0	8.0	13.0	12.0	32.0	8.0	
07:00	3.5	6.5	9.5	13.5	2.5	3.0	11.0	7.0	6.0	9.0	10.0	7.0	8.0	11.0	17.0	3.0	
08:00	1.0	3.0	5.0	3.5	0.5	1.0	2.0	3.0	6.0	6.0	9.0	8.0	6.0	7.0	9.0	0.0	
09:00	1.0	1.5	1.5	1.5	0.0	0.0	5.0	3.0	3.0	6.0	7.0	5.0	2.0	3.0	4.0	0.0	
10:00	0.0	1.0	1.0	1.5	0.5	0.5	2.0	1.0	8.0	3.0	6.0	6.0	19.0	26.0	43.0	0.0	
11:00	0.0	0.5	0.0	0.5	0.0	0.0	11.0	9.0	16.0	12.0	19.0	13.0	20.0	30.0	42.0	1.0	
12:00	0.0	0.0	0.5	1.0	0.0	0.0	10.0	16.0	23.0	21.0	11.0	31.0	12.0	13.0	18.0	4.0	
13:00	0.0	1.5	1.0	3.5	1.0	2.5	17.0	21.0	6.0	30.0	12.0	27.0	5.0	6.0	9.0	4.0	
14:00	1.5	5.0	3.5	1.5	1.0	0.5	12.0	12.0	3.0	21.0	6.0	13.0	3.0	6.0	11.0	1.0	
15:00	0.0	4.0	3.0	3.0	1.5	0.0	3.0	6.0	3.0	11.0	7.0	9.0	1.0	6.0	14.0	1.0	
16:00	0.0	0.5	0.5	0.0	0.0	0.5	0.0	1.0	5.0	2.0	3.0	2.0	0.0	2.0	5.0	1.0	
17:00	0.0	0.0	0.0	0.0	0.5	0.0	0.0	0.0	0.0	0.0	4.0	0.0	0.0	0.0	0.0	0.0	
18:00	0.0	0.0	0.0	0.0	0.0	0.0	0.0	0.0	0.0	0.0	1.0	0.0	0.0	1.0	0.0	0.0	
19:00	0.0	0.0	0.0	0.0	0.0	0.0	0.0	0.0	0.0	0.0	0.0	0.0	0.0	0.0	0.0	0.0	
20:00	0.0	0.0	0.0	0.0	0.0	0.0	0.0	0.0	0.0	0.0	0.0	0.0	0.0	0.0	0.0	0.0	
21:00	0.0	0.0	0.0	0.0	0.0	0.0	0.0	0.0	0.0	0.0	0.0	0.0	0.0	0.0	0.0	0.0	
22:00	0.0	0.0	0.0	0.0	0.0	0.0	0.0	0.0	0.0	0.0	0.0	0.0	0.0	0.0	0.0	0.0	
23:00	3.5	0.0	0.0	0.0	0.0	0.0	0.0	0.0	0.0	0.0	0.0	0.0	0.0	0.0	0.0	0.0	
24:00	0.5	0.0	0.0	0.0	0.0	0.0	0.0	0.0	0.0	0.0	0.0	0.0	0.0	0.0	0.0	0.0	

表 11 94 年度各颱風淡水河流域各雨量站二日雨量統計表

站名	降雨量 (公厘)					所屬 河川	資料 來源
	海棠颱風	馬莎颱風	泰利颱風	卡努颱風	龍王颱風		
石門後池	224.0	91.0	177.0	38.0	121.0	大漢溪	指揮中心
霞雲	468.0	141.0	249.0	114.0	209.0	大漢溪	石門水庫
高義	433.0	162.0	427.0	134.0	193.0	大漢溪	石門水庫
玉峰	373.0	204.0	328.0	152.0	172.0	大漢溪	石門水庫
巴陵	672.0	105.0	535.0	107.0	262.0	大漢溪	石門水庫
池端	596.0	118.0	508.0	80.0	248.0	大漢溪	石門水庫
嘎拉賀	457.0	90.0	403.0	80.0	225.0	大漢溪	石門水庫
白石	377.0	171.0	341.0	99.0	172.0	大漢溪	石門水庫
鎮西堡	403.0	113.0	395.0	98.0	197.0	大漢溪	石門水庫
西丘斯山	647.0	67.0	450.0	59.0	343.0	大漢溪	石門水庫
石門	248.0	90.0	199.0	39.0	144.0	大漢溪	石門水庫
中正橋	180.0	28.0	140.0	34.0	78.0	新店溪	指揮中心
坪林	452.0	53.0	459.0	150.0	6.0	新店溪	指揮中心
大桶山	398.0	104.0	321.0	135.0	137.0	新店溪	指揮中心
福山	567.0	168.0	394.0	154.0	255.0	新店溪	指揮中心
碧湖	596.0	509.0	426.0	174.0	159.0	新店溪	指揮中心
太平	345.5	387.5	363.5	101.0	94.0	新店溪	翡翠水庫
碧湖	590.0	466.5	429.0	165.0	175.5	新店溪	翡翠水庫
坪林	494.0	405.0	443.0	155.5	135.5	新店溪	翡翠水庫
九芎根	471.5	371.0	417.5	90.5	152.5	新店溪	翡翠水庫
十三股	214.0	186.0	189.0	67.5	84.5	新店溪	翡翠水庫
翡翠	227.0	541.5	191.0	117.5	82.0	新店溪	翡翠水庫
竹子湖	418.0	82.0	328.0	158.0	101.0	基隆河	指揮中心
社后橋	46.0	68.0	57.0	32.0	32.0	基隆河	指揮中心
五堵	252.0	56.0	268.0	36.0	97.0	基隆河	指揮中心
瑞芳	200.0	24.0	187.0	29.0	63.0	基隆河	指揮中心
三貂嶺	46.0	65.0	59.0	35.0	33.0	基隆河	指揮中心
火燒寮	67.0	63.0	516.0	107.0	130.0	基隆河	指揮中心
三峽	163.0	172.0	133.0	39.0	79.0	三峽河	指揮中心
大豹	398.0	99.0	198.0	97.0	196.0	三峽河	指揮中心
熊空山	304.0	113.0	296.0	134.0	249.0	三峽河	指揮中心
石碇	452.0	62.0	352.0	84.0	131.0	景美溪	指揮中心

表 12 海棠颱風大漢河流域水位站水位紀錄一覽表(1/2)

單位：公尺

94 年 07 月 17 日	河 口	土 地 公 鼻	獅 子 頭	台 北 橋	塭 子 圳	疏 洪 道	入 口 堰	新 海 橋	柑 園 橋	後 村 堰	三 鶯 橋	石 門 後 池	柑 城 橋	三 峽 橋	橫 溪 橋
01:00	-0.50	-0.25	0.45	-0.50	—	1.36	0.98	-0.41	11.97	—	—	137.07	7.74	—	21.90
02:00	-0.32	-0.13	0.46	-0.39	—	1.36	0.98	-0.39	11.98	—	—	137.07	7.74	—	21.95
03:00	-0.02	0.16	0.46	-0.09	—	1.36	0.98	-0.13	11.94	—	—	137.07	7.76	—	21.96
04:00	0.41	0.58	0.48	0.33	—	1.36	0.98	0.28	11.88	—	—	137.08	7.79	—	21.93
05:00	0.78	0.94	0.85	0.76	—	1.36	0.98	0.75	11.88	—	—	137.07	7.80	—	21.92
06:00	0.93	1.17	1.12	1.06	—	1.36	1.15	1.10	11.87	—	—	137.05	7.79	—	21.93
07:00	0.94	1.25	1.18	1.18	—	1.36	1.30	1.27	11.86	—	—	137.07	7.78	—	21.93
08:00	0.64	1.04	0.99	0.98	—	1.36	1.15	1.18	11.85	—	—	137.08	7.77	—	21.93
09:00	0.24	0.63	0.67	0.56	—	1.36	0.98	0.81	11.85	—	—	137.11	7.77	—	21.93
10:00	-0.23	0.18	0.46	0.07	—	1.36	0.98	0.38	11.78	—	—	137.11	7.79	—	21.96
11:00	-0.65	-0.30	0.46	-0.42	—	1.36	0.98	0.01	11.78	—	—	137.11	7.79	—	21.99
12:00	-0.97	-0.56	0.46	-0.83	—	1.36	0.98	-0.31	11.79	—	—	137.11	7.77	—	21.98
13:00	-1.06	-0.77	0.46	-1.03	—	1.36	0.98	-0.53	11.84	—	—	137.12	7.79	—	22.14
14:00	-0.89	-0.75	0.47	-1.01	—	1.36	0.98	-0.68	12.04	—	—	137.11	8.13	—	22.82
15:00	-0.55	-0.40	0.47	-0.63	—	1.36	0.98	-0.55	12.26	—	—	137.12	9.09	—	22.77
16:00	-0.12	0.03	0.47	-0.07	—	1.36	0.98	0.06	12.26	—	—	137.11	8.99	—	22.70
17:00	0.42	0.60	0.55	0.41	—	1.37	0.98	0.36	12.28	—	—	137.12	8.90	—	22.68
18:00	0.85	1.01	1.00	0.84	—	1.36	1.02	0.97	12.31	—	—	137.19	8.95	—	22.91
19:00	1.19	1.47	1.65	1.45	—	1.63	1.58	1.57	12.83	—	—	137.20	9.42	—	23.12
20:00	1.17	1.43	1.44	1.51	—	1.57	1.76	1.78	12.79	—	—	137.15	9.49	—	23.04
21:00	0.94	1.29	1.37	1.26	—	1.57	1.52	1.62	13.18	—	—	137.14	9.67	—	23.07
22:00	0.61	1.01	1.00	1.03	—	1.38	1.42	1.53	12.91	—	—	137.15	9.70	—	23.34
23:00	0.18	0.61	0.74	0.72	—	1.38	1.20	1.41	12.89	—	—	137.14	9.90	—	23.22
24:00	-0.12	0.31	0.68	0.37	—	1.38	0.99	1.26	12.88	—	—	138.03	9.97	—	23.32

表 12 海棠颱風大漢河流域水位站水位紀錄一覽表(2/2)

單位：公尺

94 年 07 月 18 日	河 口	土 地 公 鼻	獅 子 頭	台 北 橋	塭 子 圳	疏 洪 道	入 口 堰	新 海 橋	柑 園 橋	後 村 堰	三 鶯 橋	石 門 後 池	柑 城 橋	三 峽 橋	橫 溪 橋
01:00	-0.30	0.08	0.69	0.11	—	1.37	0.99	1.15	12.86	—	—	138.02	9.96	—	23.42
02:00	-0.31	-0.02	0.70	0.00	—	1.37	0.99	1.29	14.67	—	—	138.04	10.27	—	23.59
03:00	-0.22	0.17	0.94	0.27	—	1.37	1.14	1.73	14.31	—	—	138.06	10.16	—	23.54
04:00	0.14	0.41	1.03	0.46	—	1.37	1.36	1.85	14.49	—	—	138.03	10.20	—	23.74
05:00	0.56	0.83	1.13	0.82	—	1.37	1.72	2.16	14.50	—	—	138.14	10.73	—	24.03
06:00	0.92	1.30	1.59	1.32	—	1.48	2.25	2.53	14.50	—	—	138.53	10.89	—	23.93
07:00	1.09	1.44	1.71	1.68	—	1.62	2.60	2.90	15.03	—	—	138.77	11.23	—	24.09
08:00	1.14	1.45	1.74	1.86	—	1.69	2.97	3.37	15.18	—	—	138.75	11.46	—	23.83
09:00	0.76	1.34	1.74	1.91	—	1.76	3.10	3.51	15.20	—	—	139.16	11.24	—	23.67
10:00	0.53	1.09	1.56	1.83	—	1.78	3.08	3.54	15.50	—	—	139.16	11.55	—	23.55
11:00	-0.12	0.81	1.27	1.82	—	1.75	3.21	3.65	15.44	—	—	139.31	11.50	—	23.57
12:00	-0.64	0.59	1.00	1.77	—	1.62	3.24	3.69	15.55	—	—	139.32	11.68	—	23.37
13:00	-1.07	0.37	0.95	1.72	—	1.38	3.24	3.81	15.55	—	—	139.34	11.56	—	23.18
14:00	-1.10	0.22	0.94	1.60	—	1.37	3.05	3.70	15.53	—	—	139.11	11.44	—	23.07
15:00	-1.09	0.19	0.92	1.44	—	1.37	2.88	3.49	15.49	—	—	139.31	11.30	—	22.95
16:00	-0.79	0.23	0.91	1.28	—	1.37	2.67	3.31	15.40	—	—	138.66	10.99	—	22.88
17:00	-0.24	0.38	0.90	1.13	—	1.37	2.45	3.06	14.97	—	—	138.60	10.33	—	22.90
18:00	0.35	0.64	0.93	1.01	—	1.37	2.17	2.62	14.87	—	—	138.72	9.92	—	22.78
19:00	0.69	0.97	1.01	1.06	—	1.36	2.02	2.50	15.01	—	—	138.63	10.11	—	22.70
20:00	1.22	1.36	1.41	1.38	—	1.37	2.08	2.51	15.04	—	—	138.56	10.10	—	22.64
21:00	1.24	1.50	1.62	1.70	—	1.37	2.25	2.58	14.93	—	—	138.68	9.92	—	22.59
22:00	1.13	1.39	1.53	1.56	—	1.36	2.23	2.57	14.93	—	—	138.50	9.87	—	22.55
23:00	0.69	1.17	1.24	1.34	—	1.36	2.13	2.47	14.90	—	—	138.18	9.81	—	22.51
24:00	0.16	0.85	0.96	1.06	—	1.36	1.94	2.38	14.80	—	—	138.24	9.67	—	22.48

表 13 馬莎颱風大漢河流域水位站水位紀錄一覽表(1/2)

單位：公尺

94 年 08 月 04 日	河 口	土 地 公 鼻	獅 子 頭	台 北 橋	塭 子 圳	疏 洪 道	入 口 堰	新 海 橋	柑 園 橋	後 村 堰	三 鶯 橋	石 門 後 池	柑 城 橋	三 峽 橋	橫 溪 橋
01:00	0.81	1.21	1.18	1.15	—	1.35	1.35	1.33	11.27	—	—	134.36	7.88	—	21.82
02:00	0.38	0.73	0.74	0.65	—	1.35	0.99	0.86	11.27	—	—	134.41	7.88	—	21.81
03:00	-0.04	0.30	0.57	0.21	—	1.35	0.98	0.45	11.27	—	—	134.46	7.89	—	21.81
04:00	-0.28	-0.04	0.54	-0.19	—	1.35	0.98	0.10	11.26	—	—	134.51	7.89	—	21.80
05:00	-0.42	-0.19	0.52	-0.39	—	1.35	0.98	-0.18	11.25	—	—	134.56	7.88	—	21.80
06:00	-0.28	-0.12	0.51	-0.35	—	1.35	0.98	-0.35	11.25	—	—	134.61	7.88	—	21.81
07:00	0.03	0.20	0.51	-0.08	—	1.35	0.98	-0.22	11.25	—	—	134.65	7.88	—	21.81
08:00	0.49	0.64	0.57	0.39	—	1.35	0.98	0.22	11.25	—	—	134.70	7.88	—	21.81
09:00	0.90	1.10	0.98	0.91	—	1.35	0.98	0.78	11.27	—	—	134.76	7.89	—	21.81
10:00	1.10	1.43	1.31	1.27	—	1.36	1.31	1.26	11.27	—	—	134.80	7.89	—	21.85
11:00	1.10	1.52	1.44	1.46	—	1.36	1.56	1.54	11.30	—	—	134.86	7.91	—	21.87
12:00	0.82	1.32	1.41	1.32	—	1.36	1.48	1.45	11.36	—	—	134.92	7.98	—	22.12
13:00	0.36	0.88	0.88	0.86	—	1.53	1.12	1.19	11.57	—	—	135.07	8.47	—	22.72
14:00	-0.17	0.39	0.92	0.39	—	1.38	0.99	0.86	12.09	—	—	135.35	9.09	—	22.67
15:00	-0.68	-0.15	0.67	-0.08	—	1.38	0.98	0.65	12.92	—	—	135.58	9.38	—	23.15
16:00	-0.96	-0.52	0.84	-0.44	—	1.37	0.99	0.66	12.97	—	—	135.55	9.65	—	22.85
17:00	-1.02	-0.61	0.75	-0.61	—	1.37	0.99	0.65	12.96	—	—	135.71	9.47	—	22.89
18:00	-0.80	-0.48	1.03	-0.56	—	1.46	1.02	0.71	12.65	—	—	135.89	9.50	—	22.94
19:00	-0.37	-0.12	1.10	-0.20	—	1.62	1.03	0.84	12.71	—	—	138.15	10.05	—	23.85
20:00	0.19	0.52	0.97	0.45	—	1.64	0.99	1.27	12.89	—	—	138.39	11.15	—	24.47
21:00	0.89	1.27	1.34	1.28	—	1.45	1.73	2.04	14.91	—	—	138.86	11.56	—	23.86
22:00	1.34	1.86	1.90	2.04	—	1.55	2.62	2.79	15.09	—	—	139.22	11.26	—	23.83
23:00	1.68	2.00	2.07	2.26	—	1.59	3.00	3.35	15.48	—	—	139.48	11.66	—	23.39
24:00	1.54	2.14	2.25	2.50	—	1.68	3.17	3.48	15.49	—	—	139.48	11.43	—	23.22

表 13 馬莎颱風大漢河流域水位站水位紀錄一覽表(2/2)

單位：公尺

94 年 08 月 05 日	河 口	土 地 公 鼻	獅 子 頭	台 北 橋	塭 子 圳	疏 洪 道	入 口 堰	新 海 橋	柑 園 橋	後 村 堰	三 鶯 橋	石 門 後 池	柑 城 橋	三 峽 橋	橫 溪 橋
01:00	1.37	2.04	2.26	2.55	—	1.90	3.35	3.65	15.73	—	—	139.30	11.88	—	23.73
02:00	0.77	1.70	2.24	2.60	—	2.18	3.51	3.97	15.75	—	—	139.78	12.42	—	23.94
03:00	0.52	1.47	1.91	2.50	—	2.32	3.61	4.26	15.97	—	—	139.69	12.75	—	24.03
04:00	0.22	1.30	1.95	2.63	—	2.33	3.82	4.39	15.93	—	—	139.87	12.99	—	24.40
05:00	-0.08	1.20	1.97	2.70	—	2.24	3.99	4.60	15.98	—	—	140.11	13.02	—	23.76
06:00	0.12	1.13	1.66	2.72	—	2.10	4.07	4.58	15.98	—	—	140.40	12.66	—	23.44
07:00	0.28	1.20	1.73	2.73	—	1.98	3.98	4.53	16.33	—	—	140.06	12.63	—	23.18
08:00	0.67	1.42	1.78	2.72	—	1.91	3.96	4.58	16.50	—	—	140.64	12.64	—	23.12
09:00	1.13	1.78	2.10	2.81	—	1.89	3.95	4.60	16.55	—	—	140.95	13.10	—	23.07
10:00	1.36	2.09	2.50	3.08	—	1.96	4.06	4.83	16.91	—	—	140.62	13.84	—	23.18
11:00	1.52	2.34	2.67	3.36	—	2.01	4.35	5.36	16.90	—	—	140.71	14.01	—	23.50
12:00	1.34	2.32	2.93	3.56	—	2.15	4.71	5.48	16.84	—	—	140.84	13.95	—	23.67
13:00	0.93	2.06	2.79	3.58	—	2.39	4.86	5.66	16.80	—	—	140.39	13.72	—	23.43
14:00	0.19	1.74	2.58	3.52	—	2.49	4.81	5.57	16.78	—	—	140.80	13.23	—	23.28
15:00	-0.43	1.32	2.17	3.30	—	2.42	4.61	5.31	16.78	—	—	140.39	13.06	—	23.25
16:00	-0.74	1.01	1.91	3.10	—	2.39	4.44	5.21	16.82	—	—	140.37	13.02	—	23.31
17:00	-0.96	0.85	1.88	2.97	—	2.35	4.27	5.14	16.84	—	—	140.57	12.86	—	23.15
18:00	-1.00	0.76	1.61	2.80	—	2.25	4.07	4.89	16.79	—	—	140.07	12.71	—	23.07
19:00	-0.65	0.76	1.45	2.60	—	2.14	3.85	4.68	16.65	—	—	139.99	12.45	—	22.95
20:00	-0.17	0.79	1.38	2.37	—	2.02	3.58	4.35	16.36	—	—	139.47	11.98	—	22.87
21:00	0.46	1.05	1.39	2.12	—	1.88	3.31	3.82	15.93	—	—	139.33	11.23	—	22.84
22:00	1.03	1.46	1.61	1.95	—	1.71	2.99	3.44	15.93	—	—	139.53	11.19	—	23.11
23:00	1.35	1.77	1.89	2.09	—	1.60	2.92	3.32	15.90	—	—	139.11	11.11	—	22.91
24:00	1.59	1.94	2.04	2.22	—	1.64	2.93	3.29	15.56	—	—	139.11	10.57	—	22.81

表 14 泰利颱風大漢河流域水位站水位紀錄一覽表(1/2)

單位：公尺

94 年 08 月 31 日	河 口	土 地 公 鼻	獅 子 頭	台 北 橋	塭 子 圳	疏 洪 道	入 口 堰	新 海 橋	柑 園 橋	後 村 堰	三 鶯 橋	石 門 後 池	柑 城 橋	三 峽 橋	橫 溪 橋
01:00	—	—	—	—	—	—	—	—	13.43	—	—	—	—	29.68	—
02:00	-0.17	0.16	0.71	0.04	—	1.35	0.98	0.65	13.43	—	—	137.48	7.95	29.68	—
03:00	-0.28	-0.04	0.71	-0.22	—	1.36	0.98	0.53	13.43	—	—	137.37	7.92	29.68	—
04:00	-0.24	-0.06	0.71	-0.24	—	1.36	0.98	0.46	13.49	—	—	137.37	7.92	29.68	—
05:00	-0.05	0.17	0.71	-0.02	—	1.36	0.98	0.48	13.53	—	—	137.38	7.92	29.68	—
06:00	0.27	0.51	0.71	0.30	—	1.36	0.98	0.57	13.44	—	—	137.37	7.92	29.68	—
07:00	0.71	0.85	0.75	0.66	—	1.36	0.98	0.72	13.23	—	—	137.38	7.92	29.68	—
08:00	0.89	1.15	1.05	1.02	—	1.36	1.09	1.03	13.43	—	—	137.38	7.93	29.68	—
09:00	1.01	1.32	1.34	1.24	—	1.36	1.33	1.32	13.37	—	—	137.39	7.95	29.68	—
10:00	0.83	1.21	1.24	1.21	—	1.36	1.39	1.43	13.62	—	—	137.58	8.06	29.68	—
11:00	0.43	0.87	0.97	0.82	—	1.36	1.07	1.29	13.60	—	—	137.58	8.24	29.68	—
12:00	0.06	0.45	0.97	0.41	—	1.36	0.99	1.05	13.95	—	—	137.72	8.31	29.68	—
13:00	-0.36	0.05	0.98	0.01	—	1.36	0.98	1.06	13.81	—	—	137.71	8.24	29.68	—
14:00	-0.73	-0.28	0.92	-0.33	—	1.36	0.98	0.99	14.16	—	—	137.71	8.22	29.68	—
15:00	-0.90	-0.48	0.90	-0.55	—	1.36	0.98	1.11	13.91	—	—	137.71	8.19	29.68	—
16:00	-0.79	-0.54	0.90	-0.64	—	1.36	0.98	0.98	13.88	—	—	137.72	8.18	29.68	—
17:00	-0.51	-0.40	0.88	-0.52	—	1.36	0.98	0.95	13.90	—	—	137.71	8.18	29.68	—
18:00	-0.07	0.12	0.87	-0.03	—	1.36	0.99	1.01	14.01	—	—	137.71	8.19	29.68	—
19:00	0.44	0.73	0.88	0.59	—	1.36	0.98	1.17	13.98	—	—	137.66	8.25	29.68	—
20:00	0.98	1.29	1.43	1.16	—	1.36	1.22	1.43	13.94	—	—	137.65	8.32	29.68	—
21:00	1.43	1.74	2.00	1.71	—	1.36	1.92	1.93	13.93	—	—	137.63	8.50	29.68	—
22:00	1.46	1.87	1.99	2.00	—	1.59	2.24	2.32	13.93	—	—	137.37	9.35	30.89	—
23:00	1.43	1.88	2.21	1.94	—	1.75	2.39	2.62	14.05	—	—	138.30	10.12	30.87	—
24:00	1.12	1.49	1.85	1.86	—	1.86	2.65	2.83	14.27	—	—	138.57	10.94	31.77	—

表 14 泰利颱風大漢河流域水位站水位紀錄一覽表(2/2)

單位：公尺

94 年 09 月 01 日	河 口	土 地 公 鼻	獅 子 頭	台 北 橋	塭 子 圳	疏 洪 道	入 口 堰	新 海 橋	柑 園 橋	後 村 堰	三 鶯 橋	石 門 後 池	柑 城 橋	三 峽 橋	橫 溪 橋
01:00	0.63	1.25	1.84	1.92	—	1.92	2.96	3.21	15.01	—	—	138.90	11.41	31.77	—
02:00	0.17	1.14	1.65	2.00	—	1.89	3.21	3.46	15.17	—	—	139.29	11.37	31.56	—
03:00	-0.13	0.92	1.59	2.05	—	1.85	3.44	3.79	15.70	—	—	139.61	11.75	31.39	—
04:00	-0.37	0.87	1.57	2.22	—	1.83	3.73	4.04	15.96	—	—	139.48	11.86	31.08	—
05:00	-0.20	0.90	1.61	2.32	—	1.75	3.76	4.19	15.91	—	—	139.44	11.63	30.81	—
06:00	-0.02	0.99	1.59	2.26	—	1.64	3.65	4.06	15.72	—	—	139.40	11.17	30.62	—
07:00	0.24	1.12	1.58	2.09	—	1.52	3.38	3.79	15.66	—	—	139.10	10.87	30.43	—
08:00	0.80	1.26	1.62	2.03	—	1.47	3.21	3.64	15.40	—	—	139.04	10.53	30.29	—
09:00	0.77	1.45	1.68	1.94	—	1.50	2.96	3.32	15.36	—	—	138.65	10.22	30.14	—
10:00	1.01	1.39	1.63	1.88	—	1.54	2.87	3.18	15.25	—	—	138.75	10.03	30.04	—
11:00	0.75	1.37	1.56	1.69	—	1.50	2.63	2.91	15.01	—	—	138.48	9.47	29.96	—
12:00	0.48	1.10	1.32	1.49	—	1.43	2.47	2.79	14.89	—	—	138.49	9.38	29.87	—
13:00	-0.02	0.82	1.05	1.25	—	1.38	2.23	2.56	14.85	—	—	138.40	9.22	29.83	—
14:00	-0.50	0.46	1.00	0.98	—	1.37	2.06	—	14.84	—	—	138.45	9.19	29.77	—
15:00	-0.87	0.16	0.99	0.74	—	1.37	1.91	—	14.83	—	—	138.32	9.15	29.74	—
16:00	-1.09	0.01	0.98	0.56	—	1.37	1.80	—	14.82	—	—	138.28	9.11	29.70	—
17:00	-1.01	-0.09	0.98	0.42	—	1.37	1.65	—	14.51	—	—	138.35	8.85	29.68	—
18:00	-0.74	-0.09	0.98	0.29	—	1.37	1.48	—	14.62	—	—	137.82	8.91	29.68	—
19:00	-0.17	0.12	0.98	0.37	—	1.37	1.48	—	14.60	—	—	137.81	8.86	29.68	—
20:00	0.29	0.56	0.97	0.60	—	1.37	1.40	—	13.77	—	—	137.88	8.71	29.68	—
21:00	0.87	1.14	1.12	0.96	—	1.37	1.29	—	14.13	—	—	137.80	8.68	29.68	—
22:00	1.18	1.48	1.48	1.42	—	1.37	1.70	—	14.15	—	—	137.78	8.66	29.68	—
23:00	1.23	1.62	1.60	1.60	—	1.37	1.93	—	14.15	—	—	137.66	8.63	29.68	—
24:00	1.06	1.40	1.46	1.46	—	1.37	1.94	—	14.19	—	—	137.66	8.61	29.68	—

表 15 卡努颱風大漢河流域水位站水位紀錄一覽表(1/2)

單位：公尺

94 年 09 月 10 日	河 口	土 地 公 鼻	獅 子 頭	台 北 橋	塭 子 圳	疏 洪 道	入 口 堰	新 海 橋	柑 園 橋	後 村 堰	三 鶯 橋	石 門 後 池	柑 城 橋	三 峽 橋	橫 溪 橋
01:00	0.96	1.15	1.06	0.98	—	1.37	1.00	0.87	12.47	—	—	136.59	7.99	29.68	—
02:00	1.15	1.42	1.33	1.31	—	1.37	1.35	1.35	12.47	—	—	136.58	8.00	29.68	—
03:00	1.02	1.41	1.35	1.39	—	1.37	1.54	1.52	12.47	—	—	136.57	7.99	29.68	—
04:00	0.65	1.05	1.05	1.03	—	1.37	1.27	1.25	12.47	—	—	136.56	7.99	29.68	—
05:00	0.11	0.51	0.78	0.48	—	1.37	1.03	0.81	12.47	—	—	136.55	7.99	29.68	—
06:00	-0.38	0.01	0.77	-0.07	—	1.37	1.01	0.38	12.47	—	—	136.54	8.00	29.68	—
07:00	-0.83	-0.43	0.77	-0.52	—	1.37	1.01	0.02	12.42	—	—	136.52	8.00	29.68	—
08:00	-1.07	-0.71	0.77	-0.89	—	1.37	1.01	-0.25	12.34	—	—	136.52	8.00	29.68	—
09:00	-1.04	-0.86	0.77	-1.06	—	1.37	1.01	-0.44	12.28	—	—	136.53	7.99	29.68	—
10:00	-0.77	-0.71	0.77	-0.89	—	1.37	1.01	-0.57	12.25	—	—	136.57	8.00	29.68	—
11:00	-0.33	-0.31	0.77	-0.44	—	1.37	1.01	-0.59	12.22	—	—	136.62	8.00	29.68	—
12:00	0.21	0.34	0.77	0.10	—	1.37	1.01	-0.21	12.20	—	—	136.66	8.00	29.68	—
13:00	0.73	0.86	0.79	0.64	—	1.37	1.00	0.38	12.20	—	—	136.70	8.00	29.68	—
14:00	1.07	1.28	1.22	1.14	—	1.37	1.10	0.99	12.20	—	—	136.75	8.01	29.68	—
15:00	1.22	1.54	1.44	1.43	—	1.36	1.46	1.48	12.19	—	—	136.79	8.02	29.68	—
16:00	1.07	1.50	1.41	1.46	—	1.37	1.60	1.59	12.18	—	—	136.85	8.03	29.68	—
17:00	0.74	1.15	1.12	1.09	—	1.37	1.31	1.28	12.18	—	—	136.90	8.04	29.68	—
18:00	0.36	0.74	0.81	0.66	—	1.37	1.05	0.89	12.20	—	—	136.95	8.05	29.68	—
19:00	0.00	0.35	0.78	0.28	—	1.37	1.01	0.54	12.20	—	—	136.98	8.05	29.68	—
20:00	-0.29	0.03	0.78	-0.09	—	1.37	1.01	0.22	12.21	—	—	137.00	8.08	29.68	—
21:00	-0.37	-0.14	0.78	-0.31	—	1.37	1.01	-0.05	12.20	—	—	137.01	8.09	29.68	—
22:00	-0.30	-0.06	0.78	-0.27	—	1.37	1.01	-0.22	12.20	—	—	137.01	8.27	29.68	—
23:00	0.00	0.24	0.78	-0.02	—	1.37	1.01	-0.11	12.21	—	—	137.02	8.60	29.68	—
24:00	0.41	0.63	0.78	0.43	—	1.37	1.01	0.30	12.34	—	—	137.02	8.64	29.68	—

表 15 卡努颱風大漢河流域水位站水位紀錄一覽表(2/2)

單位：公尺

94 年 09 月 11 日	河 口	土 地 公 鼻	獅 子 頭	台 北 橋	塭 子 圳	疏 洪 道	入 口 堰	新 海 橋	柑 園 橋	後 村 堰	三 鶯 橋	石 門 後 池	柑 城 橋	三 峽 橋	橫 溪 橋
01:00	0.79	1.08	0.97	0.94	—	1.37	1.01	0.84	12.38	—	—	137.02	8.60	29.68	—
02:00	1.13	1.43	1.35	1.32	—	1.37	1.30	1.36	12.43	—	—	137.02	8.64	29.68	—
03:00	1.15	1.61	1.55	1.54	—	1.37	1.65	1.62	12.53	—	—	137.02	8.66	29.68	—
04:00	1.14	1.54	1.46	1.51	—	1.37	1.63	1.62	12.57	—	—	137.02	8.71	29.68	—
05:00	0.62	1.19	1.15	1.14	—	1.37	1.41	1.39	12.61	—	—	137.02	9.00	30.01	—
06:00	0.22	0.70	0.92	0.70	—	1.37	1.13	1.11	12.60	—	—	137.01	9.07	29.96	—
07:00	-0.25	0.22	0.87	0.22	—	1.37	1.06	0.79	12.59	—	—	137.01	9.03	29.91	—
08:00	-0.63	-0.20	0.86	-0.18	—	1.37	1.04	0.52	12.60	—	—	137.01	9.03	29.89	—
09:00	-0.90	-0.49	0.86	-0.51	—	1.37	1.03	0.33	12.59	—	—	137.01	9.00	29.83	—
10:00	-0.74	-0.58	0.86	-0.68	—	1.37	1.02	0.20	12.58	—	—	136.82	8.94	29.76	—
11:00	-0.61	-0.42	0.85	-0.59	—	1.37	1.02	0.10	12.58	—	—	136.37	8.88	29.70	—
12:00	-0.23	0.00	0.85	-0.19	—	1.37	1.02	0.06	12.57	—	—	135.62	8.83	29.68	—
13:00	0.38	0.49	0.84	0.32	—	1.37	1.02	0.22	12.57	—	—	136.14	8.78	29.68	—
14:00	0.66	0.93	0.90	0.74	—	1.37	1.02	0.75	12.78	—	—	136.66	8.75	29.68	—
15:00	0.97	1.29	1.20	1.13	—	1.37	1.18	1.24	13.11	—	—	137.16	8.72	29.68	—
16:00	0.92	1.37	1.33	1.31	—	1.37	1.39	1.43	12.98	—	—	137.23	8.68	29.68	—
17:00	0.85	1.18	1.15	1.11	—	1.37	1.33	1.33	12.95	—	—	137.23	8.65	29.68	—
18:00	0.54	0.79	0.87	0.73	—	1.36	1.06	1.04	13.33	—	—	137.23	8.62	29.68	—
19:00	0.10	0.48	0.83	0.46	—	1.36	1.02	0.84	13.37	—	—	137.22	8.58	29.68	—
20:00	-0.12	0.22	0.83	0.17	—	1.37	1.01	0.69	13.32	—	—	137.22	8.57	29.68	—
21:00	-0.36	-0.04	0.82	-0.10	—	1.37	1.01	0.53	13.27	—	—	137.21	8.55	29.68	—
22:00	-0.46	-0.21	0.82	-0.33	—	1.37	1.01	0.40	13.21	—	—	137.21	8.53	29.68	—
23:00	-0.32	-0.13	0.82	-0.34	—	1.37	1.01	0.32	13.31	—	—	137.21	8.52	29.68	—
24:00	-0.07	0.12	0.82	-0.08	—	1.37	1.01	0.33	13.26	—	—	137.20	8.50	29.68	—

表 16 龍王颱風大漢河流域水位站水位紀錄一覽表(1/2)

單位：公尺

94 年 10 月 01 日	河 口	土 地 公 鼻	獅 子 頭	台 北 橋	塭 子 圳	疏 洪 道	入 口 堰	新 海 橋	柑 園 橋	後 村 堰	三 鶯 橋	石 門 後 池	柑 城 橋	三 峽 橋	橫 溪 橋
01:00	0.13	0.52	0.85	0.46	—	1.36	1.02	0.77	11.55	—	—	135.50	7.83	29.68	21.84
02:00	-0.35	-0.01	0.84	-0.05	—	1.36	1.01	0.34	11.55	—	—	135.34	7.83	29.68	21.84
03:00	-0.69	-0.39	0.83	-0.49	—	1.36	1.01	-0.03	11.56	—	—	135.19	7.83	29.68	21.83
04:00	-0.81	-0.57	0.83	-0.76	—	1.36	1.01	-0.30	11.56	—	—	135.04	7.83	29.68	21.83
05:00	-0.69	-0.54	0.83	-0.75	—	1.36	1.01	-0.50	11.56	—	—	134.89	7.83	29.68	21.85
06:00	-0.33	-0.19	0.83	-0.46	—	1.36	1.01	-0.58	11.56	—	—	134.73	7.82	29.68	21.85
07:00	0.16	0.32	0.82	0.05	—	1.36	1.01	-0.26	11.56	—	—	134.58	7.82	29.68	21.86
08:00	0.71	0.85	0.84	0.60	—	1.36	1.01	0.32	11.56	—	—	134.43	7.82	29.68	21.85
09:00	1.06	1.29	1.19	1.12	—	1.36	1.10	0.96	11.56	—	—	134.28	7.81	29.68	21.84
10:00	1.17	1.50	1.41	1.41	—	1.36	1.48	1.44	11.56	—	—	134.18	7.82	29.68	21.83
11:00	0.98	1.38	1.32	1.38	—	1.36	1.54	1.51	11.56	—	—	134.06	7.79	29.68	21.83
12:00	0.52	0.93	0.93	0.92	—	1.36	1.15	1.14	11.57	—	—	133.95	7.79	—	21.82
13:00	-0.05	0.34	0.82	0.34	—	1.36	1.02	0.68	11.56	—	—	133.86	7.80	29.68	21.81
14:00	-0.59	-0.18	0.82	-0.21	—	1.36	1.01	0.25	11.56	—	—	133.78	7.78	29.68	21.82
15:00	-0.96	-0.55	0.82	-0.69	—	1.36	1.01	-0.10	11.56	—	—	133.70	7.78	29.68	21.80
16:00	-1.12	-0.82	0.82	-1.01	—	1.36	1.01	-0.37	11.56	—	—	133.61	7.78	29.68	21.81
17:00	-1.00	-0.84	0.82	-1.07	—	1.36	1.01	-0.56	11.56	—	—	133.52	7.78	29.68	21.82
18:00	-0.63	-0.48	0.81	-0.74	—	1.36	1.00	-0.68	11.56	—	—	133.44	7.78	29.68	21.83
19:00	-0.08	0.04	0.81	-0.21	—	1.36	1.00	-0.54	11.57	—	—	133.37	7.78	29.68	21.83
20:00	0.55	0.69	0.82	0.42	—	1.36	1.00	0.03	11.57	—	—	133.29	7.78	29.68	21.85
21:00	1.07	1.25	1.16	1.04	—	1.36	1.00	0.75	11.58	—	—	133.21	7.79	29.68	21.84
22:00	1.33	1.63	1.51	1.48	—	1.36	1.47	1.40	11.58	—	—	133.13	7.79	29.68	21.84
23:00	1.27	1.69	1.58	1.65	—	1.36	1.79	1.76	11.58	—	—	133.04	7.79	29.68	21.83
24:00	0.96	1.37	1.37	1.37	—	1.36	1.57	1.56	11.58	—	—	132.97	7.80	29.68	21.80

表 16 龍王颱風大漢河流域水位站水位紀錄一覽表(2/2)

單位：公尺

94 年 10 月 02 日	河 口	土 地 公 鼻	獅 子 頭	台 北 橋	塭 子 圳	疏 洪 道	入 口 堰	新 海 橋	柑 園 橋	後 村 堰	三 鶯 橋	石 門 後 池	柑 城 橋	三 峽 橋	橫 溪 橋
01:00	0.37	0.80	0.93	0.82	—	1.36	1.08	1.10	11.58	—	—	132.94	7.80	29.68	21.82
02:00	-0.18	0.25	0.88	0.27	—	1.36	1.02	0.66	11.61	—	—	132.90	7.90	29.68	22.32
03:00	-0.55	-0.21	0.82	-0.19	—	1.37	1.02	0.30	11.65	—	—	132.83	8.64	29.72	22.45
04:00	-0.84	-0.48	0.82	-0.54	—	1.36	1.04	0.19	11.81	—	—	134.95	8.80	29.81	22.62
05:00	-0.87	-0.55	0.81	-0.64	—	1.36	1.02	0.33	11.93	—	—	136.74	9.48	30.48	22.87
06:00	-0.64	-0.44	1.25	-0.52	—	1.37	1.04	0.62	12.36	—	—	137.49	9.82	30.56	22.99
07:00	-0.19	-0.04	0.93	-0.23	—	1.36	1.02	0.92	12.86	—	—	137.53	9.72	30.52	22.88
08:00	0.31	0.45	0.89	0.26	—	1.36	1.02	1.08	13.25	—	—	137.45	9.62	30.46	22.81
09:00	0.80	0.98	0.96	0.76	—	1.37	1.12	1.29	13.35	—	—	137.40	9.53	30.46	22.71
10:00	1.09	1.37	1.36	1.22	—	1.36	1.57	1.63	13.60	—	—	137.36	9.44	30.34	22.64
11:00	1.08	1.36	1.39	1.36	—	1.36	1.79	1.86	13.60	—	—	137.37	9.30	30.20	22.57
12:00	0.74	1.09	1.14	1.11	—	1.36	1.72	1.83	13.41	—	—	137.51	9.17	30.13	22.53
13:00	0.21	0.68	0.91	0.74	—	1.36	1.44	1.57	13.56	—	—	137.60	9.13	30.14	22.54
14:00	-0.38	0.14	0.87	0.32	—	1.36	1.13	1.42	13.97	—	—	137.72	9.14	30.12	22.51
15:00	-0.96	-0.28	0.87	0.00	—	1.36	1.02	1.39	13.82	—	—	137.74	9.11	30.15	22.50
16:00	-1.27	-0.53	0.86	-0.31	—	1.36	1.02	1.29	14.28	—	—	137.75	9.14	30.11	22.49
17:00	-1.28	-0.70	0.86	-0.42	—	1.36	1.01	1.49	14.07	—	—	138.05	9.05	30.00	22.47
18:00	-1.00	-0.66	0.86	-0.48	—	1.36	1.01	1.36	13.95	—	—	138.04	8.96	29.92	22.45
19:00	-0.51	-0.40	0.86	-0.41	—	1.36	1.01	1.62	14.62	—	—	137.85	9.09	29.85	22.45
20:00	0.18	0.39	0.85	0.21	—	1.36	1.06	1.77	14.37	—	—	137.99	8.91	29.78	22.43
21:00	0.77	1.02	0.95	0.80	—	1.36	1.16	1.65	14.33	—	—	137.81	8.77	29.74	22.42
22:00	1.24	1.42	1.36	1.24	—	1.36	1.49	1.83	14.46	—	—	137.83	8.81	29.70	22.39
23:00	1.33	1.65	1.58	1.59	—	1.36	1.78	1.92	14.10	—	—	137.78	8.63	29.68	22.39
24:00	1.11	1.42	1.46	1.50	—	1.36	1.79	1.95	14.12	—	—	137.86	8.59	29.68	22.37

表 17 海棠颱風新店溪流域水位站水位紀錄一覽表(1/2)

單位：公尺

94 年 07 月 17 日	中 正 橋	秀 朗 橋	碧 潭 橋	屈 尺	上 龜 山 橋	寶 橋	深 坑 中 正 橋
01:00	-0.41	2.61	—	49.29	56.07	8.75	20.75
02:00	-0.30	2.77	—	49.29	56.07	8.75	20.79
03:00	-0.03	2.81	—	49.29	56.07	8.84	20.93
04:00	0.38	2.82	—	49.30	56.07	8.95	20.98
05:00	0.84	2.84	—	49.30	56.07	8.97	20.94
06:00	1.20	2.84	—	49.29	56.07	9.00	20.89
07:00	1.33	2.82	—	49.30	56.07	9.01	20.85
08:00	1.24	2.82	—	49.29	56.07	9.00	20.85
09:00	0.88	2.83	—	49.30	56.07	9.02	20.94
10:00	0.43	2.83	—	49.30	56.07	9.06	21.03
11:00	0.06	2.83	—	49.30	56.09	9.01	21.02
12:00	-0.26	2.84	—	49.32	56.14	9.01	21.06
13:00	-0.48	2.93	—	49.34	56.23	9.46	21.36
14:00	-0.28	3.13	—	49.35	56.35	9.93	21.90
15:00	-0.08	3.22	—	49.36	56.47	10.36	21.96
16:00	0.20	3.22	—	49.40	56.43	10.60	21.74
17:00	0.54	3.24	—	49.41	56.43	10.60	21.78
18:00	1.05	3.29	—	49.43	56.46	10.66	21.98
19:00	1.61	3.46	—	49.74	57.64	10.83	22.07
20:00	1.89	3.45	—	50.01	57.93	10.83	22.08
21:00	1.78	3.99	—	50.12	57.96	10.93	22.31
22:00	1.79	4.47	—	50.08	58.00	11.29	22.53
23:00	1.77	4.65	—	49.47	58.15	11.46	22.40
24:00	1.74	4.71	—	49.51	58.12	11.45	22.60

表 17 海棠颱風新店溪流域水位站水位紀錄一覽表(2/2)

單位：公尺

94 年 07 月 18 日	中 正 橋	秀 朗 橋	碧 潭 橋	屈 尺	上 龜 山 橋	寶 橋	深 坑 中 正 橋
01:00	1.73	4.82	—	49.55	58.24	11.85	22.94
02:00	1.82	4.99	—	49.60	58.44	12.40	23.44
03:00	2.10	5.15	—	49.73	58.78	12.80	23.52
04:00	2.43	5.49	—	49.99	59.20	13.23	24.07
05:00	2.82	6.03	—	50.36	59.74	14.01	24.87
06:00	3.28	6.57	—	50.64	60.93	14.24	24.50
07:00	3.70	7.05	—	50.75	60.96	14.09	24.96
08:00	3.95	7.26	—	50.78	61.54	14.11	24.85
09:00	4.07	7.31	—	50.86	61.88	14.05	24.76
10:00	4.15	7.41	—	51.01	62.17	14.05	24.81
11:00	4.28	7.62	—	50.80	61.77	14.15	24.98
12:00	4.44	7.57	—	50.69	61.44	13.94	24.33
13:00	4.29	7.26	—	50.48	60.91	13.40	23.90
14:00	3.95	6.90	—	50.34	60.53	12.90	23.67
15:00	3.73	6.59	—	50.35	60.36	12.60	23.50
16:00	3.55	6.30	—	50.15	60.07	12.39	23.29
17:00	3.38	6.17	—	50.06	59.80	12.28	23.07
18:00	3.16	6.00	—	50.07	59.72	11.90	22.85
19:00	2.94	5.88	—	49.93	59.31	11.61	22.64
20:00	2.85	5.69	—	49.87	59.16	11.39	22.51
21:00	2.87	5.49	—	49.75	59.00	11.19	22.35
22:00	2.75	5.15	—	49.66	58.74	11.02	22.21
23:00	2.71	5.17	—	49.64	58.58	10.86	22.11
24:00	2.52	4.94	—	49.56	58.40	10.72	22.05

表 18 馬莎颱風新店溪流域水位站水位紀錄一覽表(1/2)

單位：公尺

94 年 08 月 04 日	中 正 橋	秀 朗 橋	碧 潭 橋	屈 尺	上 龜 山 橋	寶 橋	深 坑 中 正 橋
01:00	1.46	—	—	49.28	—	8.73	—
02:00	0.98	—	—	49.28	—	8.73	—
03:00	0.56	—	—	49.29	—	8.72	—
04:00	0.23	—	—	49.28	—	8.72	—
05:00	-0.03	—	—	49.28	—	8.72	—
06:00	-0.18	—	—	49.28	—	8.72	—
07:00	-0.10	—	—	49.27	—	8.72	—
08:00	0.39	—	—	49.28	—	8.72	—
09:00	0.92	—	—	49.28	—	8.73	—
10:00	1.37	—	—	49.30	—	8.73	—
11:00	1.65	—	—	49.30	—	8.74	—
12:00	1.59	—	—	49.30	—	8.75	—
13:00	1.27	—	—	49.31	—	8.76	—
14:00	1.02	—	—	49.32	—	9.06	—
15:00	0.71	—	—	49.34	—	9.13	—
16:00	0.46	—	—	49.38	56.14	9.24	—
17:00	0.37	—	—	49.44	57.57	9.57	—
18:00	0.56	—	—	50.02	57.75	10.27	—
19:00	1.04	—	—	50.30	58.67	10.31	—
20:00	1.93	—	—	50.43	59.88	11.39	—
21:00	2.52	—	—	50.63	59.84	11.77	—
22:00	3.36	—	—	50.83	60.58	11.62	—
23:00	3.69	—	—	50.95	60.46	11.54	—
24:00	3.96	—	—	50.87	60.71	11.53	—

表 18 馬莎颱風新店溪流域水位站水位紀錄一覽表(2/2)

單位：公尺

94 年 08 月 05 日	中 正 橋	秀 朗 橋	碧 潭 橋	屈 尺	上 龜 山 橋	寶 橋	深 坑 中 正 橋
01:00	4.16	—	—	50.89	60.58	11.77	—
02:00	4.30	—	—	51.14	61.54	12.10	—
03:00	4.51	—	—	51.43	62.15	12.48	—
04:00	4.69	—	—	51.63	62.95	12.20	—
05:00	4.86	—	—	51.64	62.78	12.32	—
06:00	4.95	—	—	51.53	62.49	12.59	—
07:00	4.90	—	—	51.26	61.69	12.32	—
08:00	4.81	—	—	51.06	61.12	12.23	—
09:00	4.64	—	—	51.03	61.52	12.25	—
10:00	4.68	7.04	—	51.30	61.77	12.05	—
11:00	4.90	7.34	—	51.44	62.22	11.74	—
12:00	5.33	7.69	—	51.58	62.16	11.55	—
13:00	5.59	7.91	—	51.51	62.08	11.42	—
14:00	5.54	7.87	—	51.52	61.77	11.37	—
15:00	5.45	7.80	—	51.35	61.21	11.39	—
16:00	5.33	7.64	—	51.12	60.82	11.57	—
17:00	5.10	7.39	—	50.95	60.32	11.86	—
18:00	4.91	7.12	—	50.69	59.86	11.99	—
19:00	4.60	6.87	—	50.43	59.74	11.78	—
20:00	4.36	6.66	—	50.42	59.56	11.46	—
21:00	4.08	6.40	—	50.26	59.29	11.20	—
22:00	3.77	6.26	—	50.25	59.17	11.08	—
23:00	3.60	6.08	—	49.88	58.88	10.91	—
24:00	3.43	5.59	—	49.80	58.46	10.74	—

表 19 泰利颱風新店溪流域水位站水位紀錄一覽表(1/2)

單位：公尺

94 年 08 月 31 日	中 正 橋	秀 朗 橋	碧 潭 橋	屈 尺	上 龜 山 橋	寶 橋	深 坑 中 正 橋
01:00	—	2.96	—	—	—	—	20.87
02:00	0.49	2.95	—	49.27	-55.92	8.80	20.86
03:00	0.26	2.97	—	49.27	-55.93	8.80	20.87
04:00	0.11	2.97	—	49.27	-55.93	8.80	20.87
05:00	0.08	2.97	—	49.27	-55.93	8.80	20.85
06:00	0.32	2.98	—	49.27	-55.93	8.80	20.86
07:00	0.74	2.98	—	49.27	-55.93	8.80	20.86
08:00	1.09	2.99	—	49.27	-55.93	8.80	20.86
09:00	1.37	2.99	—	49.28	-55.93	9.00	20.91
10:00	1.47	3.00	—	49.28	-55.93	9.00	20.90
11:00	1.24	3.02	—	49.28	-55.93	8.95	20.91
12:00	0.87	3.01	—	49.30	-55.93	8.94	20.96
13:00	0.62	3.02	—	49.30	56.00	8.92	21.01
14:00	0.42	3.02	—	49.31	56.61	8.91	21.01
15:00	0.25	3.02	—	49.42	56.81	8.94	21.03
16:00	0.18	3.04	—	49.60	56.91	9.00	21.08
17:00	0.11	3.17	—	49.74	57.30	9.03	21.10
18:00	0.33	3.51	—	49.69	57.18	9.05	21.12
19:00	0.79	3.59	—	49.77	57.50	9.16	21.18
20:00	1.33	3.55	—	49.75	57.92	9.61	21.44
21:00	2.02	3.87	—	49.84	59.12	10.49	23.19
22:00	2.54	4.88	—	49.98	59.41	12.46	24.18
23:00	3.06	5.82	—	50.27	59.90	13.80	24.82
24:00	3.58	6.75	—	50.71	61.63	14.76	26.08

表 19 泰利颱風新店溪流域水位站水位紀錄一覽表(2/2)

單位：公尺

94 年 09 月 01 日	中 正 橋	秀 朗 橋	碧 潭 橋	屈 尺	上 龜 山 橋	寶 橋	深 坑 中 正 橋
01:00	3.98	7.46	—	50.86	62.74	14.99	25.57
02:00	4.36	7.94	—	51.00	62.73	14.62	24.97
03:00	4.74	8.27	—	51.00	62.49	14.39	24.92
04:00	4.91	8.30	—	50.77	61.70	14.46	25.53
05:00	4.91	7.97	—	50.45	60.59	14.30	24.87
06:00	4.68	7.49	—	50.64	60.29	13.70	24.09
07:00	4.45	7.42	—	50.52	59.86	12.98	23.73
08:00	4.16	6.97	—	50.39	59.55	12.43	23.38
09:00	3.94	6.88	—	50.28	58.94	12.03	23.02
10:00	3.73	6.59	—	50.21	58.56	11.65	22.77
11:00	3.56	6.39	—	50.16	58.13	11.41	22.65
12:00	3.39	6.26	—	50.09	58.05	11.25	22.76
13:00	3.26	6.13	—	50.10	58.11	11.31	22.96
14:00	3.15	6.00	—	50.07	57.97	11.43	22.86
15:00	3.02	5.87	—	50.01	58.02	11.43	22.94
16:00	2.97	5.87	—	50.03	57.96	11.44	22.86
17:00	2.93	5.80	—	49.97	57.74	11.36	22.64
18:00	2.80	5.70	—	49.96	57.85	11.16	22.49
19:00	2.69	5.59	—	49.93	57.71	10.98	22.35
20:00	2.65	5.55	—	49.92	57.73	10.82	22.24
21:00	2.60	5.53	—	49.91	57.64	10.67	22.17
22:00	2.61	5.44	—	49.93	57.53	10.60	22.06
23:00	2.72	5.37	—	49.13	57.55	10.46	21.96
24:00	2.50	4.60	—	49.11	57.39	10.35	21.89

表 20 卡努颱風新店溪流域水位站水位紀錄一覽表(1/2)

單位：公尺

94 年 09 月 10 日	中 正 橋	秀 朗 橋	碧 潭 橋	屈 尺	上 龜 山 橋	寶 橋	深 坑 中 正 橋
01:00	0.98	2.86	—	49.19	-55.98	8.79	20.85
02:00	1.43	2.87	—	49.19	-55.98	8.79	20.85
03:00	1.60	2.87	—	49.19	-55.97	8.78	20.85
04:00	1.39	2.88	—	49.18	-55.97	8.78	20.85
05:00	0.97	2.87	—	49.18	-55.97	8.78	20.85
06:00	0.55	2.88	—	49.18	-55.97	8.78	20.85
07:00	0.20	2.88	—	49.19	-55.97	8.78	20.85
08:00	-0.02	2.89	—	49.18	-55.96	8.78	20.85
09:00	-0.14	2.87	—	49.18	-55.96	8.78	20.85
10:00	-0.19	2.86	—	49.19	-55.96	8.78	20.85
11:00	-0.18	2.86	—	49.18	-55.94	8.78	20.85
12:00	0.06	2.87	—	49.19	-55.92	8.79	20.86
13:00	0.61	2.85	—	49.18	-55.92	8.79	20.85
14:00	1.12	2.83	—	49.18	-55.92	8.79	20.85
15:00	1.57	2.86	—	49.18	-55.92	8.83	20.85
16:00	1.70	2.87	—	49.18	-55.92	8.84	20.85
17:00	1.43	2.87	—	49.18	-55.92	8.83	20.85
18:00	1.06	2.88	—	49.18	-55.92	8.82	20.87
19:00	0.74	2.90	—	49.19	56.03	8.90	20.93
20:00	0.45	2.94	—	49.18	56.18	8.88	20.91
21:00	0.23	2.93	—	49.20	56.22	8.87	20.91
22:00	0.11	2.92	—	49.25	56.71	9.01	20.98
23:00	0.13	2.94	—	49.40	56.82	9.10	21.01
24:00	0.44	3.12	—	49.37	56.76	9.06	21.02

表 20 卡努颱風新店溪流域水位站水位紀錄一覽表(2/2)

單位：公尺

94 年 09 月 11 日	中 正 橋	秀 朗 橋	碧 潭 橋	屈 尺	上 龜 山 橋	寶 橋	深 坑 中 正 橋
01:00	1.00	3.18	—	49.40	56.82	9.04	21.17
02:00	1.43	3.15	—	49.40	56.96	9.14	21.27
03:00	1.74	3.18	—	49.45	56.84	9.28	21.94
04:00	1.77	3.23	—	49.57	56.91	9.63	22.11
05:00	1.62	3.45	—	49.67	57.15	10.40	21.95
06:00	1.45	3.55	—	49.78	57.33	10.45	21.97
07:00	1.23	3.70	—	49.76	57.39	10.38	22.02
08:00	1.18	3.81	—	49.72	57.34	10.35	21.92
09:00	1.13	3.79	—	49.71	57.28	10.31	21.83
10:00	1.01	3.65	—	49.67	57.13	10.21	21.78
11:00	0.94	3.63	—	49.63	57.06	10.10	21.71
12:00	0.88	3.53	—	49.60	56.97	10.02	21.64
13:00	0.84	3.50	—	49.57	56.92	9.94	21.58
14:00	0.98	3.42	—	49.52	56.75	9.85	21.53
15:00	1.32	3.37	—	49.51	56.92	9.78	21.50
16:00	1.60	3.35	—	49.50	56.73	9.71	21.46
17:00	1.52	3.25	—	49.45	56.74	9.65	21.42
18:00	1.27	3.24	—	49.45	56.75	9.60	21.38
19:00	1.03	3.27	—	49.45	56.80	9.55	21.36
20:00	0.87	3.27	—	49.42	56.87	9.51	21.34
21:00	0.71	3.25	—	49.42	56.75	9.48	21.31
22:00	0.55	3.16	—	49.41	56.85	9.44	21.29
23:00	0.40	3.15	—	49.38	56.80	9.41	21.27
24:00	0.37	3.15	—	49.38	56.77	9.38	21.26

表 21 龍王颱風新店溪流域水位站水位紀錄一覽表(1/2)

單位：公尺

94 年 10 月 01 日	中 正 橋	秀 朗 橋	碧 潭 橋	屈 尺	上 龜 山 橋	寶 橋	深 坑 中 正 橋
01:00	0.94	2.98	—	49.22	56.47	9.29	20.87
02:00	0.51	2.97	—	49.22	56.43	9.29	20.87
03:00	0.18	2.96	—	49.21	56.43	9.19	20.87
04:00	-0.04	2.97	—	49.21	56.43	9.23	20.87
05:00	-0.16	2.98	—	49.21	56.43	9.29	20.87
06:00	-0.15	3.00	—	49.21	56.44	9.26	20.87
07:00	0.03	3.00	—	49.21	56.43	9.20	20.87
08:00	0.57	3.02	—	49.21	56.44	9.19	20.87
09:00	1.14	3.00	—	49.21	56.44	9.22	20.88
10:00	1.54	2.99	—	49.21	56.43	9.23	20.89
11:00	1.63	3.00	—	49.21	56.44	9.25	20.91
12:00	1.30	3.00	—	49.22	56.44	9.25	20.92
13:00	0.86	3.00	—	49.22	56.44	9.25	20.93
14:00	0.44	3.00	—	49.22	56.43	9.25	20.93
15:00	0.13	2.98	—	49.21	56.44	9.27	20.94
16:00	-0.07	2.98	—	49.21	56.43	9.30	20.94
17:00	-0.16	2.98	—	49.22	56.43	9.32	20.94
18:00	-0.19	2.98	—	49.22	56.43	9.30	20.94
19:00	-0.11	2.99	—	49.22	56.43	9.30	20.93
20:00	0.31	2.98	—	49.22	56.43	9.30	20.93
21:00	0.97	2.98	—	49.22	56.43	9.21	20.92
22:00	1.55	2.98	—	49.21	56.43	9.18	20.93
23:00	1.85	2.97	—	49.23	56.45	9.17	20.93
24:00	1.70	2.99	—	49.23	56.47	9.18	20.96

表 21 龍王颱風新店溪流域水位站水位紀錄一覽表(2/2)

單位：公尺

94 年 10 月 02 日	中 正 橋	秀 朗 橋	碧 潭 橋	屈 尺	上 龜 山 橋	寶 橋	深 坑 中 正 橋
01:00	1.28	3.07	—	49.25	56.64	9.32	21.05
02:00	0.99	3.29	—	49.29	56.66	10.20	22.24
03:00	0.75	3.30	—	49.29	56.65	10.73	22.10
04:00	0.67	3.40	—	49.30	56.71	11.51	22.64
05:00	1.18	3.90	—	49.55	57.27	12.11	23.84
06:00	1.54	3.97	—	49.86	58.08	12.94	23.69
07:00	1.83	4.28	—	50.13	58.50	12.94	24.09
08:00	2.09	4.68	—	50.24	58.61	12.83	23.60
09:00	2.34	5.06	—	49.88	58.42	12.38	23.13
10:00	2.56	5.29	—	49.86	58.34	11.92	22.77
11:00	2.76	5.33	—	49.78	58.19	11.54	22.49
12:00	2.72	5.22	—	49.77	58.17	11.25	22.28
13:00	2.53	5.10	—	49.75	58.34	11.06	22.12
14:00	2.40	5.08	—	49.76	58.34	10.93	22.01
15:00	2.36	5.10	—	49.77	58.32	10.79	21.94
16:00	2.30	5.10	—	49.72	58.20	10.69	21.86
17:00	2.25	5.08	—	49.70	58.17	10.58	21.80
18:00	2.18	4.98	—	49.66	58.15	10.47	21.73
19:00	2.08	4.92	—	49.20	57.96	10.37	21.67
20:00	1.91	4.40	—	49.16	57.88	10.30	21.62
21:00	1.67	4.12	—	49.06	57.82	10.23	21.58
22:00	1.70	3.92	—	49.03	57.56	10.16	21.54
23:00	1.89	3.79	—	49.03	57.69	10.13	21.52
24:00	2.00	3.82	—	48.98	57.62	10.08	21.48

表 22 海棠颱風基隆河流域水位站水位紀錄一覽表(1/2)

單位：公尺

94年 07月 17日	百 齡 橋	新 生 高 架 橋	中 山 二 橋	大 直 橋	成 美 長 壽 橋	南 湖 大 橋	社 后 橋	江 北 橋	五 堵	長 安 橋	大 華 橋	暖 江 橋	碇 內	介 壽 橋	員 山 子	侯 硯 介 壽 橋
01:00	-0.27	-0.26	-0.43	-0.40	-0.10	0.24	0.46	1.14	4.10	1.98	9.20	15.89	19.70	42.35	61.01	80.40
02:00	-0.22	-0.25	-0.37	-0.37	-0.22	0.23	0.38	1.14	4.10	1.98	9.20	15.89	19.70	42.35	61.01	80.40
03:00	0.03	-0.12	-0.10	-0.13	-0.20	0.23	0.33	1.14	4.10	1.99	9.20	15.89	19.70	42.35	61.00	80.29
04:00	0.45	0.21	0.33	0.28	0.09	0.23	0.30	1.13	4.10	2.00	9.20	15.89	19.70	42.35	61.00	80.30
05:00	0.86	0.64	0.73	0.69	0.46	0.24	0.28	1.13	4.10	2.00	9.20	15.89	19.70	42.35	61.01	80.31
06:00	1.17	0.92	1.04	1.01	0.84	0.52	0.51	1.13	4.10	2.01	9.20	15.89	19.70	42.35	61.00	80.31
07:00	1.35	1.10	1.19	1.21	1.10	0.88	0.89	1.13	4.10	2.01	9.20	15.89	19.69	42.35	61.01	80.32
08:00	1.23	1.09	1.06	1.12	1.19	1.10	1.21	1.14	4.10	2.01	9.20	15.89	19.68	42.35	61.00	80.32
09:00	0.87	0.81	0.67	0.78	0.98	0.99	1.16	1.14	4.10	2.02	9.20	15.89	19.69	42.35	61.00	80.32
10:00	0.41	0.46	0.23	0.37	0.68	0.74	0.95	1.13	4.10	2.02	9.20	15.89	19.68	42.35	61.00	80.33
11:00	-0.05	0.09	-0.21	-0.06	0.37	0.51	0.75	1.13	4.10	2.02	9.20	15.89	19.69	42.35	61.01	80.34
12:00	-0.40	-0.22	-0.57	-0.40	0.10	0.30	0.59	1.13	4.10	2.02	9.20	15.89	19.70	42.35	61.01	80.35
13:00	-0.69	-0.31	-0.58	-0.56	-0.13	0.23	0.47	1.13	4.10	1.97	9.20	15.89	19.68	42.35	61.01	80.35
14:00	-0.79	-0.33	-0.58	-0.58	-0.20	0.23	0.43	1.13	4.10	1.99	9.20	15.89	19.68	42.35	61.01	80.36
15:00	-0.49	-0.31	-0.58	-0.57	-0.19	0.24	0.40	1.13	4.11	1.99	9.20	15.89	19.70	42.36	61.02	80.33
16:00	-0.02	-0.24	-0.14	-0.19	-0.21	0.23	0.38	1.14	4.11	2.00	9.20	15.89	19.68	42.36	61.02	80.33
17:00	0.47	0.16	0.34	0.29	0.11	0.23	0.36	1.13	4.11	2.02	9.20	15.89	19.69	42.37	61.03	80.32
18:00	0.99	0.77	0.92	0.93	0.70	0.42	0.51	1.14	4.16	2.07	9.26	15.89	19.71	42.47	61.05	—
19:00	1.56	1.38	1.42	1.48	1.42	1.31	1.42	1.17	4.60	2.23	9.44	15.89	19.73	42.42	61.05	—
20:00	1.65	1.50	1.50	1.54	1.57	1.58	1.75	1.34	4.83	2.31	9.49	15.89	19.74	42.40	61.06	—
21:00	1.50	1.36	1.35	1.41	1.52	1.60	1.76	1.73	4.96	2.42	9.35	15.89	19.79	42.52	61.08	80.78
22:00	1.23	1.16	1.07	1.20	1.42	1.56	1.74	1.86	4.86	2.59	9.43	15.95	19.89	42.46	61.24	80.89
23:00	0.87	0.86	0.72	0.84	1.16	1.38	1.61	1.88	4.81	2.60	9.42	15.92	19.91	42.65	61.28	80.91
24:00	0.52	0.55	0.37	0.53	0.93	1.20	1.47	1.82	4.78	2.58	9.38	15.94	19.93	42.71	61.33	80.94

表 22 海棠颱風基隆河流域水位站水位紀錄一覽表(2/2)

單位：公尺

94 年 07 月 18 日	百 齡 橋	新 生 高 架 橋	中 山 二 橋	大 直 橋	成 美 長 壽 橋	南 湖 大 橋	社 后 橋	江 北 橋	五 堵	長 安 橋	大 華 橋	暖 江 橋	碇 內	介 壽 橋	員 山 子	侯 硯 介 壽 橋
01:00	0.25	0.33	0.13	0.28	0.76	1.10	1.42	1.84	4.78	2.58	9.42	15.98	19.95	42.80	61.42	81.01
02:00	0.14	0.21	0.04	0.21	0.74	1.14	1.47	1.89	4.81	2.63	9.47	15.99	20.00	42.88	61.49	81.03
03:00	0.10	0.11	0.01	0.14	0.67	1.10	1.48	1.92	4.85	2.65	9.51	16.13	20.09	42.95	61.66	—
04:00	0.47	0.30	0.33	0.37	0.75	1.26	1.64	2.13	5.05	2.78	9.73	16.37	20.27	43.23	—	—
05:00	0.81	0.72	0.71	0.77	1.11	1.64	2.03	2.52	5.48	3.11	9.95	16.58	20.43	43.54	62.52	—
06:00	1.34	1.17	1.29	1.32	1.65	2.18	2.59	3.01	5.97	3.47	10.27	17.00	21.01	44.04	62.74	—
07:00	1.78	1.61	1.73	1.87	2.32	3.00	3.28	3.71	6.95	4.18	10.93	17.63	21.61	44.09	62.77	—
08:00	1.73	1.68	1.69	1.94	2.59	3.38	3.70	4.28	7.83	4.80	11.33	17.80	21.71	44.44	63.01	—
09:00	1.85	1.80	1.83	2.13	2.86	3.87	4.24	4.98	8.54	5.54	11.99	18.25	22.10	44.23	63.59	—
10:00	1.73	1.82	1.77	2.21	3.16	4.35	4.83	5.70	9.24	6.29	12.34	18.24	22.07	44.38	64.03	—
11:00	1.68	1.88	1.81	2.38	3.56	4.97	5.40	6.34	9.56	6.92	12.54	18.32	22.15	44.45	64.31	83.78
12:00	1.57	1.87	1.70	2.37	3.65	5.08	5.45	6.39	9.46	7.00	12.34	18.21	22.07	44.38	64.03	83.43
13:00	1.39	1.78	1.54	2.21	3.55	4.92	5.28	6.18	9.22	6.81	12.14	18.14	21.98	44.31	63.75	83.07
14:00	1.22	1.63	1.36	2.03	3.40	4.76	5.10	5.95	9.05	6.61	12.04	18.09	21.91	44.29	63.67	82.98
15:00	1.12	1.54	1.25	1.90	3.27	4.56	4.89	5.76	8.96	6.45	12.00	18.05	21.90	44.24	63.57	82.85
16:00	1.03	1.39	1.11	1.70	3.13	4.40	4.73	5.58	8.83	6.30	11.88	17.97	21.80	44.19	63.45	82.71
17:00	0.95	1.31	1.04	1.59	2.97	4.20	4.52	5.36	8.60	6.10	11.71	17.90	21.73	44.13	63.31	82.53
18:00	0.99	1.28	1.05	1.51	2.81	3.96	4.28	5.12	8.41	5.87	11.54	17.81	21.65	44.07	63.16	82.37
19:00	1.11	1.30	1.11	1.48	2.66	3.76	4.06	4.89	8.19	5.64	11.41	17.76	21.60	44.02	63.02	82.27
20:00	1.38	1.42	1.33	1.56	2.53	3.55	3.86	4.67	8.04	5.43	11.32	17.71	21.56	43.98	62.95	82.23
21:00	1.77	1.69	1.67	1.81	2.47	3.38	3.68	4.48	7.90	5.26	11.23	17.64	21.51	43.94	62.87	82.20
22:00	1.71	1.72	1.59	1.81	2.46	3.25	3.52	4.32	7.79	5.11	11.17	17.62	21.47	43.95	62.87	82.18
23:00	1.47	1.58	1.36	1.63	2.36	3.14	3.40	4.20	7.73	4.99	11.21	17.67	21.54	43.97	62.97	82.23
24:00	1.17	1.34	1.09	1.38	2.20	3.01	3.30	4.11	7.81	4.93	11.32	17.74	21.62	44.12	63.24	82.44

表 23 馬莎颱風基隆河流域水位站水位紀錄一覽表(1/2)

單位：公尺

94 年 08 月 04 日	百 齡 橋	新 生 高 架 橋	中 山 二 橋	大 直 橋	成 美 長 壽 橋	南 湖 大 橋	社 后 橋	江 北 橋	五 堵	長 安 橋	大 華 橋	暖 江 橋	碇 內	介 壽 橋	員 山 子	侯 硯 介 壽 橋
01:00	1.44	1.28	1.25	1.36	1.52	—	—	1.05	4.22	—	9.20	15.89	—	42.39	61.06	—
02:00	0.95	0.97	0.77	0.92	1.18	—	—	1.17	4.17	—	9.20	15.89	—	42.39	61.06	—
03:00	0.51	0.60	0.34	0.49	0.80	—	—	1.15	4.22	—	9.20	15.89	—	42.39	61.06	—
04:00	0.13	0.32	-0.04	0.12	0.47	—	—	1.13	4.21	—	9.20	15.89	—	42.39	61.06	—
05:00	-0.12	0.05	-0.29	-0.17	0.18	—	—	1.11	4.22	—	9.20	15.89	—	42.39	61.06	—
06:00	-0.18	-0.10	-0.34	-0.29	-0.05	—	—	1.10	4.22	—	9.20	15.89	—	42.39	61.06	—
07:00	0.05	-0.02	-0.09	-0.09	-0.15	—	—	1.10	4.21	—	9.20	15.89	—	42.39	61.06	—
08:00	0.49	0.24	0.35	0.32	0.14	—	—	1.09	4.21	—	9.20	15.89	—	42.40	61.06	—
09:00	0.99	0.72	0.85	0.80	0.55	—	—	1.08	4.23	—	9.20	15.89	—	42.40	61.07	—
10:00	1.36	1.05	1.22	1.20	1.00	—	—	1.08	4.21	—	9.20	15.89	—	42.40	61.06	—
11:00	1.57	1.25	1.42	1.44	1.35	—	—	1.07	4.22	—	9.20	15.89	—	42.40	61.07	—
12:00	1.52	1.30	1.35	1.42	1.52	—	—	1.07	4.20	—	9.20	15.89	—	42.40	61.07	—
13:00	1.13	1.12	0.95	1.08	1.31	—	—	1.13	4.35	—	9.20	15.89	—	42.45	61.08	—
14:00	0.72	0.83	0.58	0.76	1.08	—	—	1.15	4.32	—	9.20	15.89	—	42.43	61.08	—
15:00	0.27	0.52	0.13	0.37	0.78	—	—	1.13	4.40	—	9.20	15.89	—	42.47	61.09	—
16:00	-0.14	0.17	-0.26	-0.03	0.47	—	—	1.13	4.44	—	9.28	15.89	—	42.53	61.12	—
17:00	-0.36	-0.10	-0.46	-0.25	0.28	—	—	1.14	4.68	—	9.52	16.02	—	42.74	61.29	—
18:00	-0.19	-0.08	-0.22	-0.08	0.45	—	—	1.77	6.13	—	10.21	16.24	—	42.88	61.55	—
19:00	-0.06	0.03	-0.13	0.00	0.55	—	—	2.51	6.38	—	10.18	16.47	—	43.62	62.65	—
20:00	0.41	0.25	0.34	0.37	0.78	—	—	2.76	6.25	—	10.04	16.58	—	44.20	62.72	—
21:00	1.27	0.94	1.27	1.26	1.16	—	—	2.84	6.68	—	11.23	17.74	—	44.23	62.69	—
22:00	1.97	1.55	1.89	1.96	1.99	—	—	3.11	7.71	—	11.42	17.70	—	44.30	62.88	—
23:00	2.16	1.75	2.04	2.15	2.25	—	—	3.65	7.78	—	11.28	17.74	—	44.31	62.70	—
24:00	2.30	1.87	2.22	2.33	2.50	—	—	3.92	8.05	—	11.58	17.77	—	44.07	62.62	—

表 23 馬莎颱風基隆河流域水位站水位紀錄一覽表(2/2)

單位：公尺

94 年 08 月 05 日	百 齡 橋	新 生 高 架 橋	中 山 二 橋	大 直 橋	成 美 長 壽 橋	南 湖 大 橋	社 后 橋	江 北 橋	五 堵	長 安 橋	大 華 橋	暖 江 橋	碇 內	介 壽 橋	員 山 子	侯 硯 介 壽 橋
01:00	2.41	2.04	2.37	2.54	2.84	—	—	4.27	8.05	—	11.34	17.58	—	44.03	62.66	—
02:00	2.28	2.09	2.23	2.50	2.97	—	—	4.43	7.84	—	11.17	17.54	—	44.41	62.93	—
03:00	2.07	2.07	2.04	2.43	2.99	—	—	4.40	7.80	—	11.46	17.87	—	44.19	63.61	—
04:00	1.98	1.99	2.01	2.34	3.04	—	—	4.49	8.19	—	11.62	17.74	—	44.15	63.48	—
05:00	1.87	2.00	1.88	2.28	3.09	—	—	4.72	8.05	—	11.33	17.64	—	44.10	63.35	—
06:00	1.67	1.86	1.65	2.05	2.95	—	—	4.69	7.90	—	11.24	17.58	—	44.12	63.34	—
07:00	1.64	1.76	1.65	1.93	2.86	—	—	4.65	7.85	—	11.31	17.63	—	44.10	63.25	—
08:00	1.92	1.93	1.94	2.27	3.13	—	—	4.94	8.12	—	11.46	17.68	—	44.12	63.41	—
09:00	2.02	2.00	2.02	2.30	3.22	—	—	5.04	8.22	—	11.40	17.66	—	44.21	63.61	—
10:00	2.29	2.14	2.27	2.48	3.18	4.22	4.52	4.99	8.22	—	11.46	17.72	—	44.17	63.49	—
11:00	2.49	2.30	2.44	2.65	3.26	4.21	4.48	4.94	8.24	—	11.47	17.69	—	44.14	63.43	—
12:00	2.67	2.40	2.60	2.79	3.30	4.17	4.43	4.88	8.21	—	11.45	17.68	—	44.09	63.26	—
13:00	2.56	2.43	2.50	2.77	3.32	4.18	4.42	4.87	8.18	—	11.40	17.64	—	44.03	63.13	—
14:00	2.37	2.38	2.31	2.63	3.25	4.14	4.39	4.81	8.10	—	11.32	17.59	—	43.99	63.01	—
15:00	2.11	2.24	2.06	2.40	3.16	4.08	4.33	4.75	8.03	—	11.26	17.54	—	43.93	62.95	—
16:00	1.87	2.10	1.92	2.33	3.18	4.13	4.44	4.76	7.99	—	11.20	17.51	—	43.93	62.95	—
17:00	1.75	2.05	1.79	2.25	3.26	4.31	4.64	5.00	8.27	—	11.46	17.65	—	44.02	63.22	—
18:00	1.61	1.93	1.65	2.12	3.18	4.33	4.72	5.17	8.52	—	11.52	17.66	—	44.12	63.35	—
19:00	1.47	1.82	1.52	1.98	3.14	4.29	4.64	5.11	8.45	—	11.54	17.68	—	44.06	63.20	—
20:00	1.40	1.73	1.42	1.87	3.01	4.12	4.48	4.93	8.32	—	11.44	17.62	—	43.99	63.03	—
21:00	1.38	1.68	1.38	1.78	2.86	3.91	4.27	4.71	8.12	—	11.29	17.54	—	43.90	62.85	—
22:00	1.50	1.68	1.46	1.76	2.70	3.70	4.00	4.48	7.90	—	11.15	17.46	—	43.80	62.59	—
23:00	1.79	1.82	1.72	1.90	2.58	3.48	3.77	4.25	7.68	—	11.03	17.35	—	43.84	62.35	—
24:00	2.06	2.01	1.95	2.10	2.55	3.29	3.57	4.03	7.45	—	10.90	17.28	—	43.63	62.30	—

表 24 泰利颱風基隆河流域水位站水位紀錄一覽表(1/2)

單位：公尺

94 年 08 月 31 日	百 齡 橋	新 生 高 架 橋	中 山 二 橋	大 直 橋	成 美 長 壽 橋	南 湖 大 橋	社 后 橋	江 北 橋	五 堵	長 安 橋	大 華 橋	暖 江 橋	碇 內	介 壽 橋	員 山 子	侯 硯 介 壽 橋
01:00	0.63	0.69	0.46	—	0.80	0.85	0.83	1.04	—	2.25	9.22	15.89	20.84	42.47	61.12	80.50
02:00	0.31	0.47	0.13	0.25	0.51	0.59	0.65	1.04	4.34	2.25	9.22	15.89	20.84	42.46	61.12	80.50
03:00	0.03	0.26	-0.14	-0.04	0.24	0.37	0.48	1.04	4.35	2.25	9.22	15.89	20.84	42.46	61.11	80.50
04:00	-0.07	0.15	-0.24	-0.18	0.03	0.23	0.38	1.04	4.34	2.26	9.21	15.89	20.84	42.46	61.11	80.53
05:00	0.08	0.15	-0.06	-0.07	-0.07	0.23	0.31	1.04	4.34	2.26	9.20	15.89	20.84	42.46	61.12	80.50
06:00	0.39	0.27	0.28	0.25	0.15	0.23	0.26	1.04	4.33	2.26	9.20	15.89	20.84	42.46	61.11	80.48
07:00	0.77	0.57	0.64	0.62	0.45	0.23	0.23	1.04	4.33	2.27	9.20	15.89	20.84	42.46	61.11	80.50
08:00	1.14	0.82	1.01	0.98	0.79	0.54	0.35	1.04	4.40	2.27	9.20	15.89	20.84	42.48	61.12	80.59
09:00	1.37	0.99	1.23	1.24	1.13	0.94	0.68	1.04	4.35	2.29	9.22	15.89	20.85	42.51	61.14	80.82
10:00	1.42	1.11	1.27	1.33	1.35	1.25	1.06	1.04	4.38	2.31	9.28	15.89	20.85	42.51	61.14	80.79
11:00	1.11	1.01	0.92	1.03	1.23	1.27	1.08	1.04	4.40	2.31	9.28	15.89	20.85	42.51	61.14	80.76
12:00	0.66	0.75	0.51	0.64	0.93	1.01	0.88	1.04	4.41	2.31	9.26	15.89	20.87	42.51	61.14	80.73
13:00	0.27	0.51	0.12	0.31	0.62	0.74	0.66	1.04	4.42	2.32	9.28	15.89	20.89	42.51	61.16	80.73
14:00	-0.08	0.27	-0.23	-0.06	0.36	0.51	0.53	1.04	4.41	2.33	9.30	15.89	20.89	42.53	61.20	80.75
15:00	-0.37	0.10	-0.51	-0.36	0.11	0.34	0.41	1.04	4.42	2.34	9.30	15.89	20.89	42.59	61.23	80.77
16:00	-0.49	0.06	-0.58	-0.54	-0.07	0.24	0.34	1.04	4.44	2.35	9.30	15.89	20.89	42.62	61.26	80.80
17:00	-0.41	-0.02	-0.55	-0.56	-0.13	0.23	0.28	1.04	4.45	2.36	9.30	15.89	20.89	42.66	61.26	80.81
18:00	-0.01	0.00	-0.12	-0.19	-0.13	0.23	0.27	1.04	4.46	2.36	9.30	15.89	20.91	42.67	61.26	80.82
19:00	0.54	0.24	0.45	0.33	0.16	0.23	0.32	1.04	4.47	2.39	9.33	15.89	20.95	42.68	61.27	80.96
20:00	1.20	0.78	1.17	1.03	0.87	0.63	0.56	1.04	4.59	2.49	9.55	16.04	21.01	42.74	61.34	81.06
21:00	1.83	1.36	1.79	1.80	1.73	1.72	1.52	1.19	5.22	2.77	9.87	16.25	21.18	42.88	61.81	81.40
22:00	2.03	1.60	1.92	1.99	2.12	2.24	2.04	1.83	5.68	3.07	9.93	16.38	21.34	44.36	62.95	82.87
23:00	2.02	1.62	1.96	2.05	2.19	2.48	2.35	2.31	6.01	3.38	10.40	17.78	22.88	44.21	63.59	82.88
24:00	2.00	1.71	1.94	2.20	2.56	3.17	3.15	3.22	8.03	4.35	11.63	17.80	22.82	44.38	64.34	83.83

表 24 泰利颱風基隆河流域水位站水位紀錄一覽表(2/2)

單位：公尺

94 年 09 月 01 日	百 齡 橋	新 生 高 架 橋	中 山 二 橋	大 直 橋	成 美 長 壽 橋	南 湖 大 橋	社 后 橋	江 北 橋	五 堵	長 安 橋	大 華 橋	暖 江 橋	碇 內	介 壽 橋	員 山 子	侯 硯 介 壽 橋
01:00	1.81	1.74	1.84	2.23	2.93	3.94	4.17	4.60	8.97	5.74	12.24	18.21	23.21	44.53	64.45	83.97
02:00	1.82	1.80	1.87	2.30	3.28	4.63	4.90	5.49	9.94	6.65	13.11	18.38	23.45	44.48	64.31	83.82
03:00	1.77	1.86	1.94	2.51	3.65	5.12	5.46	6.12	10.34	7.27	13.17	18.33	23.26	44.40	64.05	83.54
04:00	1.90	2.01	2.14	2.90	4.15	5.82	6.07	6.62	10.34	7.79	12.96	18.32	23.22	44.45	64.41	83.99
05:00	1.98	2.14	2.25	3.06	4.33	5.89	6.14	6.62	10.39	7.83	13.14	18.49	23.37	44.46	64.27	—
06:00	1.92	2.18	2.17	2.94	4.26	5.84	6.11	6.62	10.59	7.89	13.35	18.52	23.38	44.43	64.19	—
07:00	1.93	2.22	2.15	2.92	4.23	5.82	6.07	6.58	10.54	7.89	13.33	18.54	23.40	44.47	64.22	—
08:00	1.95	2.26	2.15	2.84	4.15	5.71	5.95	6.42	10.57	7.77	13.47	18.72	23.70	44.59	64.47	—
09:00	2.01	2.29	2.17	2.80	4.04	5.55	5.78	6.23	10.45	7.62	13.36	18.56	23.51	44.40	63.94	—
10:00	2.00	2.30	2.11	2.72	3.92	5.36	5.62	6.01	10.06	7.39	12.86	18.29	23.33	44.28	63.62	—
11:00	1.91	2.26	2.01	2.58	3.76	5.10	5.35	5.70	9.67	7.08	12.54	18.23	23.18	44.19	63.45	—
12:00	1.75	2.19	1.83	2.39	3.57	4.83	5.11	5.37	9.37	6.76	12.25	18.09	23.02	44.14	63.41	—
13:00	1.53	2.04	1.61	2.18	3.37	4.60	4.88	5.10	9.09	6.49	12.05	17.99	22.96	44.14	63.41	—
14:00	1.26	1.85	1.34	1.92	3.16	4.34	4.62	4.83	8.84	6.24	11.88	17.92	22.90	44.09	63.28	—
15:00	1.01	1.62	1.08	1.65	2.93	4.07	4.41	4.60	8.66	6.01	11.77	17.85	22.82	44.05	63.19	—
16:00	0.78	1.42	0.86	1.43	2.72	3.85	4.20	4.39	8.52	5.82	11.71	17.89	22.83	44.04	63.30	—
17:00	0.62	1.24	0.68	1.23	2.54	3.64	4.04	4.22	8.44	5.66	11.63	17.80	22.79	44.14	63.40	—
18:00	0.51	1.11	0.55	1.06	2.38	3.49	3.90	4.08	8.33	5.53	11.63	17.82	22.81	44.19	63.41	—
19:00	0.48	1.03	0.50	0.97	2.28	3.35	3.79	3.96	8.34	5.43	11.71	17.91	22.87	44.14	63.33	—
20:00	0.65	1.05	0.64	0.97	2.18	3.24	3.74	3.90	8.38	5.39	11.71	17.83	22.81	44.14	63.31	—
21:00	1.11	1.25	1.06	1.22	2.16	3.20	3.70	3.86	8.28	5.38	11.60	17.87	22.92	44.07	63.23	—
22:00	1.52	1.55	1.46	1.57	2.21	3.16	3.63	3.81	8.37	5.32	11.83	18.03	23.04	44.10	63.37	—
23:00	1.75	1.70	1.65	1.79	2.31	3.18	3.65	3.83	8.72	5.39	12.19	18.10	22.93	44.26	63.86	—
24:00	1.67	1.73	1.58	1.81	2.42	3.30	3.74	3.99	8.66	5.57	11.97	18.07	—	44.19	63.59	—

表 25 卡努颱風基隆河流域水位站水位紀錄一覽表(1/2)

單位：公尺

94 年 09 月 10 日	百 齡 橋	新 生 高 架 橋	中 山 二 橋	大 直 橋	成 美 長 壽 橋	南 湖 大 橋	社 后 橋	江 北 橋	五 堵	長 安 橋	大 華 橋	暖 江 橋	碇 內	介 壽 橋	員 山 子	侯 硯 介 壽 橋
01:00	1.05	0.69	0.92	0.86	0.61	0.30	0.32	1.04	4.39	2.30	9.24	15.89	20.90	42.50	61.14	80.53
02:00	1.41	0.90	1.27	1.25	1.06	0.79	0.56	1.04	4.38	2.30	9.23	15.89	20.90	42.49	61.14	80.55
03:00	1.54	1.01	1.39	1.42	1.37	1.20	0.94	1.04	4.39	2.30	9.23	15.89	20.91	42.49	61.14	80.55
04:00	1.31	1.01	1.14	1.22	1.37	1.35	1.18	1.04	4.38	2.30	9.23	15.89	20.91	42.49	61.14	80.55
05:00	0.80	0.87	0.63	0.79	1.06	1.10	1.00	1.04	4.38	2.31	9.22	15.89	20.90	42.49	61.14	80.56
06:00	0.28	0.67	0.16	0.32	0.69	0.78	0.81	1.04	4.38	2.31	9.22	15.89	20.89	42.49	61.14	80.57
07:00	-0.14	0.53	-0.27	-0.09	0.34	0.49	0.63	1.04	4.38	2.31	9.22	15.89	20.90	42.49	61.14	80.55
08:00	-0.51	0.40	-0.58	-0.44	0.06	0.28	0.46	1.04	4.37	2.31	9.22	15.89	20.89	42.49	61.13	80.56
09:00	-0.78	0.30	-0.58	-0.62	-0.16	0.23	0.34	1.04	4.37	2.31	9.22	15.89	20.90	42.49	61.14	80.57
10:00	-0.76	0.19	-0.58	-0.65	-0.26	0.23	0.25	1.04	4.37	2.31	9.22	15.89	20.89	42.49	61.13	80.56
11:00	-0.36	0.14	-0.47	-0.54	-0.29	0.23	0.21	1.04	4.37	2.31	9.22	15.89	20.89	42.49	61.14	80.58
12:00	0.14	0.13	0.03	-0.06	-0.20	0.23	0.20	1.04	4.37	2.32	9.24	15.89	20.91	42.49	61.14	80.57
13:00	0.70	0.37	0.58	0.50	0.28	0.23	0.19	1.04	4.37	2.33	9.25	15.89	20.91	42.49	61.14	80.58
14:00	1.20	0.67	1.08	1.02	0.76	0.48	—	1.04	4.39	2.33	9.24	15.89	20.91	42.50	61.14	80.59
15:00	1.54	0.89	1.40	1.38	1.23	0.99	0.63	1.04	4.39	2.33	9.25	15.89	20.92	42.50	61.14	80.57
16:00	1.61	1.01	1.46	1.50	1.49	1.37	1.08	1.04	4.40	2.34	9.26	15.89	20.91	42.50	61.14	80.58
17:00	1.38	1.01	1.21	1.29	1.44	1.43	1.24	1.04	4.40	2.35	9.26	15.89	20.91	42.50	61.14	80.59
18:00	0.94	0.91	0.78	0.90	1.17	1.19	1.05	1.04	4.42	2.35	9.25	15.89	20.91	42.51	61.14	80.61
19:00	0.58	0.74	0.42	0.56	0.85	0.90	0.84	1.04	4.42	2.36	9.26	15.89	20.91	42.51	61.15	80.61
20:00	0.22	0.63	0.08	0.21	0.55	0.64	0.65	1.04	4.42	2.36	9.26	15.89	20.92	42.51	61.16	80.63
21:00	-0.05	0.51	-0.19	-0.07	0.29	0.42	0.53	1.04	4.43	2.37	9.28	15.89	20.92	42.53	61.18	80.66
22:00	-0.09	0.43	-0.22	-0.18	0.09	0.28	0.45	1.04	4.49	2.40	9.37	15.89	20.94	42.57	61.20	80.73
23:00	0.09	0.38	-0.01	-0.04	0.03	0.23	0.43	1.04	4.58	2.44	9.41	15.89	20.96	42.60	61.24	80.78
24:00	0.51	0.39	0.40	0.34	0.26	0.23	0.42	1.04	4.64	2.45	9.45	15.89	20.98	42.69	61.31	81.03

表 25 卡努颱風基隆河流域水位站水位紀錄一覽表(2/2)

單位：公尺

94 年 09 月 11 日	百 齡 橋	新 生 高 架 橋	中 山 二 橋	大 直 橋	成 美 長 壽 橋	南 湖 大 橋	社 后 橋	江 北 橋	五 堵	長 安 橋	大 華 橋	暖 江 橋	碇 內	介 壽 橋	員 山 子	侯 硯 介 壽 橋
01:00	0.99	0.70	0.88	0.86	0.68	0.51	0.51	1.04	4.72	2.50	9.59	15.96	21.04	42.75	61.45	81.10
02:00	1.42	0.93	1.31	1.29	1.16	1.04	0.89	1.04	4.94	2.59	9.64	16.03	21.11	42.95	61.71	81.27
03:00	1.69	1.11	1.57	1.58	1.57	1.53	1.34	1.04	5.03	2.65	9.69	16.09	21.16	43.24	61.95	81.46
04:00	1.71	1.19	1.58	1.63	1.74	1.75	1.55	1.04	5.07	2.73	9.71	16.33	21.26	43.42	62.12	81.60
05:00	1.44	1.18	1.29	1.39	1.61	1.67	1.54	1.09	5.22	2.78	10.10	16.68	21.63	43.48	62.18	81.68
06:00	1.02	1.07	0.88	1.05	1.36	1.49	1.47	1.13	5.82	2.85	10.26	16.78	21.70	43.53	62.21	81.73
07:00	0.58	0.86	0.45	0.67	1.07	1.29	1.40	1.23	6.13	3.11	10.34	16.84	21.75	43.53	62.20	81.68
08:00	0.16	0.70	0.04	0.27	0.78	1.14	1.46	1.53	6.26	3.33	10.41	16.87	21.78	43.49	62.17	81.63
09:00	-0.19	0.57	-0.30	-0.07	0.57	1.08	1.56	1.69	6.36	3.46	10.39	16.83	21.76	43.46	62.12	81.56
10:00	-0.42	0.47	-0.52	-0.31	0.43	1.11	1.65	1.81	6.32	3.54	10.33	16.78	21.71	43.40	62.05	81.50
11:00	-0.43	0.36	-0.54	-0.41	0.39	1.15	1.68	1.86	6.24	3.54	10.28	16.72	21.66	43.34	61.97	81.44
12:00	-0.04	0.32	-0.12	-0.19	0.39	1.15	1.66	1.87	6.13	3.51	10.21	16.65	21.63	43.29	61.91	81.39
13:00	0.44	0.31	0.36	0.33	0.45	1.13	1.60	1.83	6.02	3.46	10.15	16.60	21.60	43.25	61.86	81.33
14:00	0.87	0.61	0.77	0.78	0.77	1.11	1.54	1.76	5.92	3.39	10.12	16.55	21.57	43.21	61.82	81.29
15:00	1.24	0.85	1.14	1.16	1.10	1.18	1.50	1.70	5.82	3.32	10.05	16.51	21.53	43.17	61.78	81.26
16:00	1.48	1.01	1.36	1.36	1.41	1.38	1.51	1.62	5.73	3.27	10.02	16.47	21.49	43.13	61.72	81.23
17:00	1.34	1.05	1.17	1.27	1.46	1.49	1.56	1.55	5.65	3.21	9.98	16.43	21.46	43.10	61.70	81.20
18:00	1.00	0.97	0.83	0.96	1.22	1.37	1.52	1.50	5.59	3.17	9.94	16.39	21.44	43.07	61.66	81.17
19:00	0.70	0.83	0.54	0.66	0.96	1.18	1.43	1.44	5.52	3.11	9.91	16.36	21.41	43.05	61.64	81.14
20:00	0.39	0.70	0.25	0.38	0.74	1.01	1.33	1.38	5.45	3.06	9.88	16.33	21.40	43.02	61.60	81.12
21:00	0.14	0.63	-0.01	0.12	0.51	0.85	1.26	1.32	5.40	3.03	9.86	16.30	21.37	43.00	61.58	81.11
22:00	-0.10	0.53	-0.25	-0.12	0.32	0.74	1.19	1.27	5.35	3.00	9.83	16.27	21.36	42.98	61.56	81.10
23:00	-0.17	0.46	-0.31	-0.25	0.18	0.65	1.13	1.23	5.30	2.95	9.80	16.25	21.36	42.96	61.55	81.08
24:00	0.05	0.40	-0.08	-0.08	0.09	0.59	1.10	1.19	5.26	2.92	9.79	16.23	21.35	42.94	61.53	81.07

表 26 龍王颱風基隆河流域水位站水位紀錄一覽表(1/2)

單位：公尺

94年 10月 01日	百 齡 橋	新 生 高 架 橋	中 山 二 橋	大 直 橋	成 美 長 壽 橋	南 湖 大 橋	社 后 橋	江 北 橋	五 堵	長 安 橋	大 華 橋	暖 江 橋	碇 內	介 壽 橋	員 山 子	侯 硯 介 壽 橋
01:00	0.78	0.85	0.62	0.77	1.08	1.15	1.25	1.04	4.52	2.48	9.21	15.89	20.96	42.56	61.18	80.63
02:00	0.29	0.65	0.13	0.31	0.67	0.80	1.02	1.04	4.52	2.48	9.21	15.89	20.96	42.55	61.18	80.64
03:00	-0.14	0.53	-0.27	-0.11	0.32	0.51	0.82	1.04	4.52	2.48	9.21	15.89	20.96	42.55	61.18	80.61
04:00	-0.45	0.44	-0.58	-0.45	0.02	0.31	0.69	1.04	4.52	2.48	9.21	15.89	20.96	42.55	61.18	80.60
05:00	-0.57	0.38	-0.58	-0.65	-0.21	0.23	0.61	1.04	4.51	2.48	9.22	15.89	20.96	42.55	61.17	80.60
06:00	-0.35	0.32	-0.46	-0.50	-0.35	0.23	0.55	1.04	4.50	2.48	9.22	15.89	20.96	42.55	61.17	80.61
07:00	0.10	0.26	0.01	-0.03	-0.14	0.23	0.52	1.04	4.50	2.48	9.21	15.89	20.96	42.55	61.17	80.63
08:00	0.67	0.46	0.56	0.49	0.27	0.23	0.50	1.04	4.50	2.48	9.21	15.89	20.95	42.55	61.18	80.62
09:00	1.19	0.72	1.06	1.01	0.75	0.45	0.51	1.04	4.50	2.48	9.22	15.89	20.95	42.55	61.17	80.52
10:00	1.52	0.90	1.38	1.38	1.22	0.97	0.90	1.04	4.49	2.48	9.21	15.89	20.96	42.55	61.17	80.50
11:00	1.55	0.97	1.39	1.45	1.47	1.36	1.29	1.04	4.50	2.48	9.22	15.89	20.95	42.55	61.17	80.51
12:00	1.24	0.95	1.07	1.17	1.35	1.36	1.33	1.04	4.51	2.48	9.22	15.89	20.96	42.55	61.17	80.52
13:00	0.66	0.75	0.51	0.68	1.02	1.06	1.07	1.04	4.50	2.48	9.23	15.89	20.96	42.55	61.18	80.52
14:00	0.16	0.61	0.03	0.22	0.63	0.76	0.83	1.04	4.50	2.49	9.23	15.89	20.96	42.55	61.18	80.53
15:00	-0.28	0.48	-0.41	-0.19	0.30	0.55	0.64	1.04	4.50	2.48	9.23	15.89	20.96	42.56	61.17	80.54
16:00	-0.64	0.40	-0.58	-0.55	0.03	0.37	0.54	1.04	4.50	2.49	9.23	—	20.96	42.55	61.18	80.55
17:00	-0.83	0.34	-0.58	-0.66	-0.15	0.24	0.50	1.04	4.50	2.48	9.23	15.89	20.96	42.56	61.18	80.57
18:00	-0.64	0.30	-0.58	-0.67	-0.30	0.23	0.49	1.04	4.48	2.49	9.22	15.89	20.96	42.56	61.19	80.59
19:00	-0.17	0.26	-0.26	-0.32	-0.34	0.23	0.47	1.04	4.48	2.49	9.22	15.89	20.96	42.57	61.20	80.60
20:00	0.47	0.28	0.35	0.25	0.01	0.23	0.46	1.04	4.49	2.49	9.23	15.89	20.96	42.59	61.20	80.60
21:00	1.09	0.64	0.96	0.88	0.57	0.26	0.46	1.04	4.49	2.49	9.23	15.89	20.96	42.59	61.20	80.60
22:00	1.55	0.87	1.43	1.39	1.14	0.83	0.72	1.04	4.49	2.50	9.23	15.89	20.96	42.59	61.20	80.63
23:00	1.77	1.01	1.62	1.65	1.56	1.36	1.21	1.04	4.49	2.50	9.24	15.89	20.96	42.59	61.19	80.63
24:00	1.61	1.06	1.44	1.50	1.63	1.60	1.55	1.04	4.51	2.50	9.24	15.89	20.98	42.59	61.19	80.67

表 26 龍王颱風基隆河流域水位站水位紀錄一覽表(2/2)

單位：公尺

94 年 10 月 02 日	百 齡 橋	新 生 高 架 橋	中 山 二 橋	大 直 橋	成 美 長 壽 橋	南 湖 大 橋	社 后 橋	江 北 橋	五 堵	長 安 橋	大 華 橋	暖 江 橋	碇 內	介 壽 橋	員 山 子	侯 硯 介 壽 橋
01:00	1.13	0.99	0.97	1.10	1.39	1.41	1.41	1.04	4.55	2.52	9.26	15.89	20.99	42.68	61.22	80.79
02:00	0.62	0.78	0.49	0.67	1.08	1.21	1.33	1.04	4.63	2.60	9.36	15.98	21.03	42.68	61.24	80.96
03:00	0.16	0.63	0.05	0.27	0.71	0.94	1.16	1.04	4.74	2.67	9.44	15.97	21.07	42.66	61.25	80.97
04:00	-0.22	0.51	-0.32	-0.12	0.46	0.74	1.08	1.04	4.93	2.69	9.55	16.15	21.15	42.77	61.42	81.13
05:00	-0.32	0.46	-0.38	-0.15	0.62	1.07	1.46	1.04	5.39	2.98	9.94	16.27	21.27	43.16	61.81	81.27
06:00	-0.33	0.40	-0.41	-0.18	0.67	1.25	1.74	1.48	6.00	3.24	10.06	16.55	21.46	43.97	62.52	82.43
07:00	-0.13	0.37	-0.19	0.03	0.95	1.77	2.37	2.15	6.63	3.85	10.62	17.35	22.53	44.38	63.07	83.05
08:00	0.33	0.34	0.25	0.33	1.15	2.07	2.60	2.46	7.55	4.12	11.52	17.87	22.87	44.16	63.45	82.87
09:00	0.84	0.59	0.77	0.78	1.31	2.26	2.86	2.90	8.05	4.59	11.53	17.64	22.56	44.06	63.19	82.57
10:00	1.41	0.87	1.30	1.32	1.63	2.59	3.11	3.20	7.90	4.82	11.29	17.50	22.44	43.95	62.93	82.33
11:00	1.52	0.99	1.41	1.52	1.93	2.74	3.16	3.19	7.67	4.78	11.11	17.39	22.32	43.86	62.78	82.13
12:00	1.35	1.02	1.23	1.41	1.96	2.72	3.13	3.07	7.44	4.65	10.97	17.30	22.20	43.75	62.57	81.95
13:00	1.01	0.98	0.90	1.13	1.83	2.60	3.01	2.94	7.26	4.52	10.84	17.17	22.09	43.79	62.26	81.79
14:00	0.61	0.82	0.53	0.84	1.67	2.47	2.89	2.81	7.06	4.40	10.72	17.11	22.05	43.54	62.19	81.63
15:00	0.24	0.69	0.17	0.54	1.51	2.32	2.77	2.68	6.97	4.30	10.66	16.94	21.91	43.46	62.10	81.52
16:00	-0.10	0.59	-0.14	0.27	1.34	2.17	2.65	2.57	6.78	4.19	10.51	16.87	21.86	43.40	62.03	81.46
17:00	-0.35	0.49	-0.39	0.05	1.19	2.02	2.51	2.43	6.59	4.05	10.42	16.80	21.78	43.36	61.95	81.40
18:00	-0.47	0.42	-0.53	-0.11	1.05	1.86	2.38	2.29	6.43	3.93	10.35	16.75	21.76	43.30	61.89	81.33
19:00	-0.44	0.36	-0.52	-0.19	0.92	1.71	2.25	2.16	6.32	3.82	10.29	16.69	21.70	43.26	61.84	81.29
20:00	0.06	0.32	0.01	-0.01	0.80	1.58	2.15	2.05	6.21	3.73	10.22	16.64	21.69	43.23	61.80	81.26
21:00	0.91	0.62	0.84	0.84	0.78	1.46	2.06	1.94	6.11	3.66	10.18	16.62	21.67	43.18	61.76	81.22
22:00	1.40	0.88	1.31	1.31	1.26	1.48	2.00	1.86	6.05	3.59	10.17	16.60	21.63	43.15	61.72	81.19
23:00	1.74	1.04	1.61	1.62	1.54	1.63	2.00	1.79	6.00	3.55	10.12	16.55	21.60	43.11	61.71	81.17
24:00	1.71	1.11	1.56	1.62	1.76	1.84	2.07	1.75	5.92	3.52	10.07	16.51	21.59	43.09	61.68	81.15

表 27 海棠颱風翡翠水庫及石門水庫水位站水位紀錄一覽表(1/2)

單位：公尺

94 年 07 月 17 日	翡 翠 水 庫			石 門 水 庫						
	逮 魚 溪	翡 翠	坪 林	秀 巒	稜 角	高 義	霞 雲	玉 峰	石 門 水 庫	鳶 山 堰
01:00	172.09	154.11	181.50	832.12	540.56	439.57	246.93	684.47	237.36	51.45
02:00	172.09	154.08	181.52	832.12	540.56	439.57	246.93	684.47	237.34	51.45
03:00	172.09	154.05	181.52	832.12	540.56	439.57	246.92	684.47	237.32	51.46
04:00	172.08	154.01	181.52	832.12	540.56	439.57	246.92	684.47	237.30	51.47
05:00	172.08	153.97	181.52	832.12	540.56	439.57	246.92	684.47	237.28	51.48
06:00	172.08	153.94	181.52	832.12	540.56	439.57	246.92	684.47	237.26	51.49
07:00	172.08	153.90	181.52	832.12	540.56	439.57	246.92	684.47	237.24	51.51
08:00	172.08	153.87	181.51	832.12	540.56	439.57	246.92	684.47	237.22	51.52
09:00	172.08	153.84	181.51	832.12	540.56	439.57	246.92	684.47	237.20	51.53
10:00	172.21	153.81	181.51	832.12	540.56	439.57	246.92	684.46	237.18	51.54
11:00	172.35	153.78	181.79	832.12	540.57	439.57	246.94	684.47	237.17	51.56
12:00	172.09	153.76	181.51	832.12	540.58	439.58	246.97	684.46	237.16	51.55
13:00	172.09	153.75	181.54	832.14	540.60	439.64	247.08	684.51	237.17	51.54
14:00	172.27	153.72	181.56	832.16	540.63	439.66	247.21	684.51	237.21	51.51
15:00	172.30	153.70	181.59	832.16	540.67	439.71	247.21	684.53	237.27	51.50
16:00	172.19	153.71	181.63	832.22	540.79	439.39	247.24	684.57	237.35	51.53
17:00	172.60	153.70	181.66	832.25	541.01	440.22	247.32	684.64	237.43	51.54
18:00	173.31	153.75	181.82	832.30	541.24	440.06	247.45	684.83	237.51	51.50
19:00	173.58	153.80	182.07	832.34	541.24	440.55	247.75	685.08	237.61	51.55
20:00	174.00	153.90	182.18	832.37	541.38	440.50	247.99	685.16	238.06	51.46
21:00	173.66	154.05	182.41	832.44	541.44	440.69	248.17	685.39	238.26	51.34
22:00	173.39	154.14	182.34	832.51	541.47	440.85	248.46	685.57	238.51	51.33
23:00	173.57	154.14	182.24	832.56	541.64	441.18	248.57	685.76	238.82	51.28
24:00	173.64	154.32	182.23	832.66	541.76	441.33	248.71	686.04	238.91	51.23

表 27 海棠颱風翡翠水庫及石門水庫水位站水位紀錄一覽表(2/2)

單位：公尺

94 年 07 月 18 日	翡 翠 水 庫			石 門 水 庫						
	逮 魚 溪	翡 翠	坪 林	秀 巒	稜 角	高 義	霞 雲	玉 峰	石 門 水 庫	鳶 山 堰
01:00	173.81	154.45	182.24	832.74	541.83	441.57	248.88	686.31	238.85	51.51
02:00	174.08	154.59	182.30	832.91	542.15	441.73	249.05	686.65	238.86	51.19
03:00	174.53	154.68	182.40	833.05	542.34	—	249.36	686.97	238.86	51.43
04:00	174.94	144.93	182.57	833.22	542.76	442.74	249.76	687.25	238.89	51.23
05:00	175.84	155.62	183.04	833.45	543.16	438.54	250.30	687.81	239.16	51.10
06:00	175.96	156.22	183.32	833.87	543.45	436.98	250.87	688.49	239.37	51.26
07:00	175.79	156.86	183.47	834.00	543.77	436.47	251.47	688.79	239.68	51.18
08:00	175.85	157.49	183.55	834.08	544.01	437.08	251.83	688.96	240.22	51.24
09:00	175.73	158.11	183.68	834.19	544.13	436.91	252.07	689.20	240.63	51.52
10:00	175.27	158.74	183.65	834.12	543.83	433.23	252.18	689.07	241.09	51.24
11:00	175.67	159.34	183.70	833.88	543.34	433.26	252.12	688.60	241.31	51.46
12:00	175.38	159.85	183.67	833.71	543.03	436.06	251.86	688.33	241.39	51.29
13:00	175.10	160.16	183.57	833.59	542.92	436.07	251.46	688.25	241.30	51.29
14:00	174.94	160.68	183.33	833.47	542.95	434.67	251.19	688.07	241.15	51.18
15:00	174.13	161.02	183.21	833.41	542.81	—	251.02	687.82	240.86	50.90
16:00	174.60	161.33	183.10	833.32	542.83	—	250.84	687.71	240.87	50.88
17:00	174.55	161.62	183.01	833.26	542.84	—	250.68	687.59	240.94	51.15
18:00	174.53	160.87	182.90	833.22	542.77	—	250.56	687.54	240.92	51.51
19:00	174.34	162.08	182.80	833.16	542.64	—	250.46	687.42	240.88	51.34
20:00	173.87	162.27	182.71	833.08	542.58	—	250.36	687.23	240.74	50.97
21:00	174.04	162.42	182.68	833.03	542.50	445.88	250.21	687.08	240.63	50.99
22:00	173.90	162.56	182.63	832.99	542.47	444.36	250.04	686.93	240.52	50.94
23:00	173.81	162.68	182.54	832.96	542.42	446.09	249.89	686.78	240.42	50.85
24:00	173.57	162.78	182.55	832.92	542.35	447.47	249.77	686.70	240.34	49.99

表 28 馬莎颱風翡翠水庫及石門水庫水位站水位紀錄一覽表(1/2)

單位：公尺

94 年 08 月 04 日	翡 翠 水 庫			石 門 水 庫						
	逮 魚 溪	翡 翠	坪 林	秀 巒	稜 角	高 義	霞 雲	玉 峰	石 門 水 庫	鳶 山 堰
01:00	172.08	159.77	181.55	—	—	—	—	—	—	—
02:00	172.08	159.74	181.55	—	—	—	—	—	—	—
03:00	172.08	159.71	181.55	—	—	—	—	—	—	—
04:00	172.09	159.68	181.56	—	—	—	—	—	—	—
05:00	172.10	159.65	181.56	—	—	—	—	—	—	—
06:00	172.12	159.61	181.56	—	—	—	—	—	—	—
07:00	172.12	159.59	181.56	—	—	—	—	—	—	—
08:00	172.13	159.56	181.56	—	—	—	—	—	—	—
09:00	172.14	159.54	181.56	—	—	—	—	—	—	—
10:00	172.15	159.51	181.57	832.25	541.40	433.12	247.26	684.76	239.30	51.23
11:00	172.18	159.50	181.58	832.40	541.42	433.12	247.29	684.85	239.30	51.27
12:00	172.22	159.46	181.59	832.69	541.53	433.12	247.42	685.11	239.30	51.33
13:00	172.28	159.45	181.60	833.21	541.55	433.12	247.61	686.05	239.30	51.47
14:00	172.43	159.44	181.63	833.97	541.64	433.12	248.05	687.11	239.78	51.52
15:00	172.47	159.44	181.66	834.08	541.86	433.12	248.83	687.62	240.17	51.41
16:00	172.47	159.44	181.69	834.09	542.08	433.12	249.63	687.80	240.61	51.23
17:00	172.47	159.43	181.75	834.02	542.31	433.12	250.16	687.92	241.22	51.10
18:00	172.47	159.53	181.81	834.03	542.35	433.12	250.42	687.87	241.89	51.12
19:00	172.47	159.70	181.81	834.14	542.63	433.12	250.68	688.07	242.31	51.15
20:00	172.47	159.98	181.81	834.21	543.38	433.12	251.12	688.44	242.83	51.56
21:00	172.47	160.26	181.81	834.36	543.40	433.12	251.46	689.05	243.25	51.08
22:00	172.47	160.54	181.81	834.56	543.21	433.12	251.74	689.05	243.47	51.25
23:00	172.47	160.81	181.81	834.77	543.21	433.12	251.97	689.08	243.56	51.08
24:00	172.47	161.07	181.81	834.76	543.10	433.12	252.09	689.22	243.70	51.33

表 28 馬莎颱風翡翠水庫及石門水庫水位站水位紀錄一覽表(2/2)

單位：公尺

94 年 08 月 05 日	翡 翠 水 庫			石 門 水 庫						
	逮 魚 溪	翡 翠	坪 林	秀 巒	稜 角	高 義	霞 雲	玉 峰	石 門 水 庫	鳶 山 堰
01:00	172.47	161.44	181.81	834.70	543.15	433.12	252.27	689.09	243.90	51.05
02:00	172.47	161.83	181.81	834.82	543.74	433.12	252.56	689.25	244.41	51.26
03:00	172.47	162.18	181.81	835.10	544.04	433.12	252.62	689.74	244.60	51.15
04:00	172.47	162.61	181.81	835.10	543.96	433.12	252.72	690.08	244.76	51.31
05:00	172.47	162.96	181.81	835.12	544.10	433.12	252.96	690.28	244.96	51.25
06:00	172.47	163.45	181.81	835.65	544.73	433.12	253.27	690.61	245.17	51.29
07:00	172.47	163.79	181.81	835.75	545.08	433.12	253.62	690.89	245.32	51.36
08:00	172.47	164.14	181.81	835.63	545.03	433.12	254.05	690.79	245.53	51.51
09:00	172.47	164.51	181.81	835.60	545.12	433.12	254.13	690.51	245.64	51.67
10:00	172.47	164.85	181.81	835.63	545.12	433.12	253.91	690.29	245.28	51.84
11:00	172.47	165.14	181.81	835.32	545.17	433.12	253.65	690.32	245.22	51.77
12:00	172.47	165.37	181.81	835.34	545.34	433.12	253.72	690.18	245.16	51.69
13:00	172.47	165.58	181.81	835.22	545.22	433.12	253.57	690.16	245.28	51.27
14:00	172.47	165.74	181.81	835.07	544.98	433.12	253.33	689.89	245.29	51.19
15:00	172.47	165.87	181.81	834.87	544.72	433.12	252.98	689.82	245.24	51.15
16:00	172.47	165.98	181.81	834.71	544.43	433.12	252.63	689.63	245.10	51.15
17:00	172.47	166.08	181.81	834.62	544.27	433.12	252.27	689.30	244.77	51.08
18:00	172.47	166.15	181.81	834.47	544.17	433.12	252.03	689.11	244.28	50.93
19:00	172.47	166.21	181.81	834.35	544.12	433.12	251.79	688.92	243.79	50.85
20:00	172.47	166.24	181.81	834.27	544.02	433.12	251.57	688.76	243.43	50.95
21:00	172.47	166.27	181.81	834.20	543.95	433.12	251.37	688.70	243.22	51.17
22:00	172.47	166.31	181.81	834.12	543.90	433.12	251.08	688.51	242.90	51.16
23:00	172.47	166.38	181.81	834.04	543.82	433.12	250.93	688.38	242.69	51.02
24:00	172.47	166.46	181.81	834.03	—	—	250.77	688.37	242.44	51.24

表 29 泰利颱風翡翠水庫及石門水庫水位站水位紀錄一覽表(1/2)

單位：公尺

94 年 08 月 31 日	翡 翠 水 庫			石 門 水 庫						
	逮 魚 溪	翡 翠	坪 林	秀 巒	稜 角	高 義	霞 雲	玉 峰	石 門 水 庫	鳶 山 堰
01:00	172.22	162.52	181.61	—	—	—	—	—	—	—
02:00	172.22	162.50	181.61	832.52	542.15	433.11	247.22	684.67	242.86	51.14
03:00	172.22	162.47	181.61	832.51	542.15	433.12	247.22	684.66	242.73	51.21
04:00	172.22	162.45	181.61	832.50	542.15	433.12	247.22	684.66	242.61	51.23
05:00	172.22	162.42	181.62	832.50	542.15	433.12	247.22	684.66	242.49	51.15
06:00	172.22	162.39	181.61	832.51	542.15	433.12	247.21	684.65	242.38	51.17
07:00	172.23	162.37	181.61	832.51	542.15	433.12	247.21	684.65	242.27	51.28
08:00	172.25	162.35	181.62	832.50	542.15	433.12	247.21	684.64	242.18	51.27
09:00	172.29	162.35	181.64	832.52	542.15	433.12	247.23	684.63	242.09	51.28
10:00	172.34	162.33	181.69	832.55	542.19	433.12	247.23	684.68	241.99	51.20
11:00	172.36	162.32	181.70	832.55	542.23	433.12	247.24	684.72	241.88	51.34
12:00	172.40	162.32	181.71	832.55	542.27	433.12	247.26	684.77	241.73	51.21
13:00	172.52	162.31	181.73	832.59	542.39	433.12	247.28	684.88	241.54	51.34
14:00	172.64	162.32	181.77	832.63	542.69	433.12	247.31	684.99	241.32	51.07
15:00	172.67	162.33	181.78	832.69	543.08	433.12	247.39	685.26	241.11	51.17
16:00	172.70	162.32	181.81	832.73	542.96	433.12	247.51	685.64	240.90	51.27
17:00	172.74	162.33	181.82	832.78	542.93	433.12	247.74	685.87	240.69	51.25
18:00	172.84	162.36	181.83	832.88	542.93	433.12	248.01	686.26	240.49	51.08
19:00	172.90	162.39	181.87	833.24	543.42	433.12	248.38	686.75	240.36	51.03
20:00	173.11	162.49	182.02	833.48	543.59	433.12	248.71	687.53	240.28	50.96
21:00	173.18	162.72	182.35	833.59	543.85	433.12	249.21	687.99	240.27	51.05
22:00	173.18	162.98	182.58	833.83	544.08	433.12	249.94	688.35	240.38	51.19
23:00	173.80	163.37	182.92	834.06	544.29	433.11	250.64	688.79	240.57	51.16
24:00	173.69	163.94	183.50	834.40	544.85	433.12	251.30	689.29	241.30	50.53

表 29 泰利颱風翡翠水庫及石門水庫水位站水位紀錄一覽表(2/2)

單位：公尺

94 年 09 月 01 日	翡 翠 水 庫			石 門 水 庫						
	逮 魚 溪	翡 翠	坪 林	秀 巒	稜 角	高 義	霞 雲	玉 峰	石 門 水 庫	鳶 山 堰
01:00	173.67	164.81	183.83	834.53	545.06	433.12	251.94	689.59	241.94	50.57
02:00	173.18	165.43	183.70	834.44	544.89	433.12	252.19	689.00	242.58	51.25
03:00	173.18	165.97	183.60	834.20	544.65	433.12	252.29	688.52	242.88	51.30
04:00	173.18	166.44	183.67	834.06	544.43	433.12	252.08	688.16	242.99	50.99
05:00	173.18	166.84	183.71	833.98	544.23	433.12	251.73	688.17	243.05	50.65
06:00	173.18	167.08	183.55	833.89	544.07	433.11	251.53	688.02	243.03	50.52
07:00	173.18	167.22	183.40	833.81	543.98	433.12	251.25	687.77	243.01	50.70
08:00	173.18	167.31	183.32	833.69	543.87	433.12	250.94	687.60	242.96	50.85
09:00	173.35	167.38	183.33	833.59	543.84	433.12	250.68	687.46	243.01	50.91
10:00	174.06	167.42	183.19	833.51	543.81	—	250.49	687.27	242.99	50.82
11:00	173.96	167.44	183.06	833.49	543.81	433.12	250.30	687.13	242.97	51.13
12:00	173.89	167.41	182.98	833.47	543.72	—	250.14	687.04	242.93	51.08
13:00	173.81	167.39	182.93	833.45	543.68	—	250.02	686.94	242.85	51.14
14:00	173.72	167.39	182.85	833.42	543.61	—	249.89	686.84	242.73	51.17
15:00	173.66	167.36	182.80	833.40	543.58	—	249.78	686.75	242.61	51.13
16:00	173.60	167.28	182.74	833.40	543.59	—	249.67	686.69	242.50	51.03
17:00	173.53	167.22	182.70	833.38	543.51	—	249.57	686.60	242.38	51.30
18:00	173.48	167.16	182.69	833.38	543.45	—	249.47	686.52	242.30	51.26
19:00	173.46	167.08	182.65	833.35	543.41	—	249.38	686.46	242.27	50.66
20:00	173.53	167.01	182.79	833.35	543.38	433.12	249.30	686.42	242.27	51.27
21:00	173.60	166.98	182.94	833.34	543.32	433.12	249.23	686.36	242.26	51.29
22:00	173.60	166.92	182.88	833.32	543.32	433.12	249.16	686.34	242.24	51.29
23:00	173.62	167.06	182.99	833.30	543.32	—	249.09	686.32	242.24	51.25
24:00	173.56	167.18	183.20	833.29	543.27	433.12	249.03	686.28	242.24	50.97

表 30 卡努颱風翡翠水庫及石門水庫水位站水位紀錄一覽表(1/2)

單位：公尺

94 年 09 月 10 日	翡 翠 水 庫			石 門 水 庫						
	逮 魚 溪	翡 翠	坪 林	秀 巒	稜 角	高 義	霞 雲	玉 峰	石 門 水 庫	鳶 山 堰
01:00	172.23	165.20	181.65	832.64	542.71	433.12	247.39	684.91	241.06	51.32
02:00	172.23	165.17	181.64	832.64	542.71	433.12	247.39	684.91	241.08	51.29
03:00	172.23	165.15	181.63	832.64	542.70	433.12	247.39	684.91	241.10	51.26
04:00	172.23	165.13	181.61	832.64	542.70	433.12	247.39	684.91	241.12	51.22
05:00	172.23	165.10	181.59	832.63	542.70	433.12	247.39	684.91	241.14	51.20
06:00	172.23	165.08	181.59	832.63	542.70	433.12	247.39	684.90	241.16	51.20
07:00	172.23	165.06	181.59	832.63	542.70	433.12	247.38	684.90	241.17	51.20
08:00	172.23	165.04	181.59	832.63	542.70	433.12	247.38	684.90	241.19	51.21
09:00	172.23	165.01	181.59	832.63	542.70	433.12	247.38	684.90	241.20	51.22
10:00	172.30	164.98	181.59	832.62	542.70	433.12	247.38	684.90	241.22	—
11:00	172.23	164.96	181.59	832.62	542.69	433.12	247.37	684.89	241.23	51.22
12:00	172.23	164.94	181.60	832.62	542.69	433.12	247.37	684.90	241.25	51.22
13:00	172.23	164.91	181.65	832.62	542.69	433.12	247.37	684.89	241.27	51.23
14:00	172.24	164.89	181.63	832.62	542.69	433.12	247.37	684.89	241.28	51.23
15:00	172.24	164.87	181.60	832.62	542.69	433.12	247.36	684.89	241.30	51.23
16:00	172.25	164.85	181.60	832.62	542.69	433.12	247.38	684.90	241.32	51.24
17:00	172.26	164.84	181.61	832.63	542.70	433.12	247.41	684.91	241.33	51.24
18:00	172.27	164.82	181.62	832.63	542.73	433.12	247.41	684.92	241.35	51.25
19:00	172.35	164.80	181.63	832.62	542.73	433.12	247.42	684.93	241.37	51.26
20:00	172.29	164.79	181.63	832.63	542.73	433.12	247.43	684.95	241.38	51.28
21:00	172.32	164.77	181.66	832.64	542.74	433.12	247.45	684.99	241.40	51.29
22:00	172.36	164.76	181.68	832.65	542.75	433.12	247.48	685.03	241.43	51.30
23:00	172.41	164.76	181.72	832.67	542.79	433.12	247.55	685.12	241.46	51.33
24:00	172.50	164.75	181.78	832.74	542.86	433.12	247.70	685.18	241.50	51.35

表 30 卡努颱風翡翠水庫及石門水庫水位站水位紀錄一覽表(2/2)

單位：公尺

94 年 09 月 11 日	翡 翠 水 庫			石 門 水 庫						
	逮 魚 溪	翡 翠	坪 林	秀 巒	稜 角	高 義	霞 雲	玉 峰	石 門 水 庫	鳶 山 堰
01:00	172.60	164.75	181.82	832.79	542.95	433.12	247.83	685.27	241.55	51.37
02:00	172.79	164.76	181.96	832.78	543.01	433.12	247.91	685.41	241.62	51.39
03:00	173.06	164.83	182.27	832.84	543.10	433.12	248.01	685.56	241.71	51.40
04:00	173.59	164.89	182.38	832.90	543.18	433.12	248.15	685.70	241.81	51.40
05:00	173.81	164.98	182.43	832.81	543.20	433.12	248.29	685.73	241.93	51.40
06:00	173.68	165.08	182.45	832.91	543.17	433.12	248.36	685.73	242.08	51.40
07:00	173.60	165.16	182.44	832.85	543.11	433.12	248.41	685.68	242.24	51.41
08:00	173.57	165.24	182.43	832.86	543.05	433.12	248.43	685.63	242.40	51.40
09:00	173.50	165.32	182.40	832.81	543.04	433.12	248.41	685.57	242.56	51.39
10:00	173.42	165.38	182.37	832.75	543.01	433.12	248.36	685.51	242.72	51.37
11:00	173.34	165.43	182.33	832.74	543.00	433.12	248.30	685.45	242.87	51.36
12:00	173.29	165.47	182.29	832.74	542.98	433.12	248.25	685.40	243.01	51.34
13:00	173.25	165.50	182.26	832.73	542.97	433.12	248.20	685.36	243.11	51.41
14:00	173.23	165.55	182.23	832.71	542.96	433.12	248.15	685.32	243.18	51.30
15:00	173.20	165.57	182.19	832.71	542.95	433.12	248.11	685.29	243.21	51.29
16:00	173.11	165.59	182.16	832.70	542.94	433.12	248.07	685.26	243.23	51.36
17:00	173.11	165.61	182.15	832.70	542.94	433.12	248.04	685.23	243.24	51.44
18:00	173.11	165.63	182.12	832.70	542.94	433.12	248.01	685.21	243.24	51.38
19:00	173.11	165.64	182.10	832.69	542.94	433.12	247.98	685.19	243.24	51.35
20:00	172.99	165.65	182.08	832.69	542.94	433.12	247.96	685.18	243.23	51.35
21:00	172.91	165.66	182.06	832.69	542.93	433.12	247.93	685.16	243.21	51.42
22:00	172.88	165.67	182.04	832.69	542.92	433.12	247.91	685.15	243.19	51.39
23:00	172.86	165.67	182.03	832.70	542.91	433.12	247.88	685.14	243.17	51.44
24:00	172.84	165.68	182.01	832.70	542.91	433.12	247.85	685.13	243.14	51.43

表 31 龍王颱風翡翠水庫及石門水庫水位站水位紀錄一覽表(1/2)

單位：公尺

94 年 10 月 01 日	翡 翠 水 庫			石 門 水 庫						
	逮 魚 溪	翡 翠	坪 林	秀 巒	稜 角	高 義	霞 雲	玉 峰	石 門 水 庫	鳶 山 堰
01:00	172.27	166.07	181.65	832.95	542.63	433.12	247.14	684.66	241.24	50.42
02:00	172.27	166.05	181.64	832.95	542.62	433.12	247.14	684.66	241.24	50.44
03:00	172.27	166.03	181.64	832.96	542.63	433.12	247.14	684.66	241.25	50.46
04:00	172.27	166.00	181.64	832.96	542.62	433.12	247.14	684.66	241.25	50.47
05:00	172.27	165.98	181.64	832.96	542.62	433.12	247.14	684.65	241.25	50.49
06:00	172.27	165.95	181.63	832.96	542.62	433.12	247.14	684.65	241.26	50.50
07:00	172.27	165.93	181.63	832.96	542.62	433.12	247.14	684.65	241.26	50.51
08:00	172.27	165.91	181.63	832.96	542.62	433.12	247.14	684.65	241.27	50.52
09:00	172.27	165.89	181.63	832.96	542.62	433.12	247.14	684.65	241.28	50.53
10:00	172.27	165.87	181.63	832.96	542.62	433.12	247.13	684.65	241.28	50.54
11:00	172.29	165.86	181.64	832.96	542.62	433.12	247.14	684.65	241.29	50.57
12:00	172.28	165.84	181.64	832.96	542.62	433.12	247.14	684.65	241.30	50.57
13:00	172.32	165.82	181.65	832.96	542.62	433.12	247.14	684.65	241.31	50.58
14:00	172.27	165.80	181.64	832.96	542.62	433.12	247.14	684.65	241.32	—
15:00	172.27	165.77	181.65	832.95	542.62	433.12	247.13	684.65	241.32	50.57
16:00	172.27	165.75	181.64	832.95	542.60	433.12	247.13	684.65	241.33	50.58
17:00	172.27	165.72	181.64	832.95	542.60	433.12	247.13	684.65	241.35	50.59
18:00	172.27	165.70	181.64	832.95	542.60	433.12	247.13	684.65	241.36	50.60
19:00	172.27	165.68	181.64	832.95	542.60	433.12	247.13	684.65	241.38	50.61
20:00	172.27	165.66	181.65	832.95	542.60	433.12	247.13	684.65	241.39	50.61
21:00	172.27	165.64	181.65	832.95	542.60	433.12	247.13	684.65	241.40	50.62
22:00	172.27	165.62	181.65	832.95	542.60	433.12	247.15	684.68	241.41	50.63
23:00	172.28	165.61	181.66	832.96	542.60	433.12	247.18	684.69	241.42	50.65
24:00	172.30	165.60	181.68	832.96	542.60	433.12	247.23	684.71	241.44	50.66

表 31 龍王颱風翡翠水庫及石門水庫水位站水位紀錄一覽表(2/2)

單位：公尺

94 年 10 月 02 日	翡 翠 水 庫			石 門 水 庫						
	逮 魚 溪	翡 翠	坪 林	秀 巒	稜 角	高 義	霞 雲	玉 峰	石 門 水 庫	鳶 山 堰
01:00	172.33	165.59	181.70	832.97	542.63	433.12	247.28	684.76	241.47	50.67
02:00	172.35	165.58	181.71	833.00	542.73	433.12	247.31	684.80	241.50	50.70
03:00	172.40	165.58	181.73	833.05	542.82	433.12	247.35	684.84	241.53	50.75
04:00	172.57	165.60	181.77	833.16	543.00	433.12	247.49	684.96	241.55	50.85
05:00	173.03	165.68	181.95	833.26	543.60	433.12	247.67	685.11	241.57	51.08
06:00	173.75	165.84	182.20	833.54	544.19	433.12	247.93	685.77	241.59	51.27
07:00	174.12	165.99	182.65	833.69	543.88	433.12	248.26	686.59	241.62	51.05
08:00	174.24	166.29	182.76	833.75	543.63	433.12	248.70	686.91	241.64	51.24
09:00	173.97	166.24	182.80	833.72	543.50	433.12	249.22	686.80	241.80	51.34
10:00	173.79	166.27	182.66	833.70	543.37	433.12	249.40	686.61	242.35	51.32
11:00	173.66	166.26	182.56	833.82	543.42	433.12	249.34	686.64	242.59	51.33
12:00	173.52	166.26	182.48	833.92	543.70	433.12	249.29	687.23	242.74	51.45
13:00	173.43	166.24	182.40	833.96	544.08	433.12	249.42	687.45	242.87	51.46
14:00	173.36	166.22	182.35	833.97	544.11	433.12	250.01	687.30	243.03	51.34
15:00	173.32	166.17	182.30	833.94	543.88	433.12	250.24	687.01	243.28	51.55
16:00	173.30	166.10	182.26	833.90	543.56	433.12	250.12	686.76	243.58	51.15
17:00	173.24	166.07	182.23	833.86	543.51	433.12	249.88	686.59	243.77	51.22
18:00	173.20	165.98	182.21	833.82	543.35	433.12	249.68	686.43	243.86	51.54
19:00	173.15	166.03	182.17	833.77	543.28	433.12	249.49	686.28	243.86	51.05
20:00	173.12	166.06	182.14	833.75	543.22	433.12	249.34	686.17	243.84	51.27
21:00	173.08	166.08	182.12	833.72	543.23	433.12	249.19	686.07	243.81	51.47
22:00	173.05	166.11	182.10	833.69	543.25	433.12	249.06	686.01	243.77	51.23
23:00	173.04	166.13	182.09	833.66	543.20	433.12	248.95	685.95	243.72	51.37
24:00	173.00	166.15	182.07	833.64	543.13	433.12	248.85	685.91	243.67	51.50

表 32 海棠颱風翡翠水庫及石門水庫水位流量一覽表(1/2)

94 年 07 月 17 日	翡 翠 水 庫			石 門 水 庫		
	水庫水位 (公尺)	進流量 (cms)	出流量 (cms)	水庫水位 (公尺)	進流量 (cms)	出流量 (cms)
01:00	154.11	—	0.00	237.36	0.00	0.00
02:00	154.08	—	0.00	237.34	0.00	0.00
03:00	154.05	—	0.00	237.32	0.00	0.00
04:00	154.01	—	0.00	237.30	0.00	0.00
05:00	153.97	—	0.00	237.28	0.00	0.00
06:00	153.94	—	0.00	237.26	0.00	0.00
07:00	153.90	—	0.00	237.24	0.00	0.00
08:00	153.87	—	0.00	237.22	0.00	0.00
09:00	153.84	—	0.00	237.20	0.00	0.00
10:00	153.80	—	0.00	237.18	0.00	0.00
11:00	153.80	—	0.00	237.17	39.66	0.00
12:00	153.80	—	0.00	237.16	180.66	0.00
13:00	153.80	—	0.00	237.17	200.22	0.00
14:00	153.70	20.00	0.00	237.21	240.78	0.00
15:00	153.70	41.00	0.00	237.27	220.86	0.00
16:00	153.70	102.00	0.00	237.35	221.34	0.00
17:00	153.70	61.00	0.00	237.43	221.58	0.00
18:00	153.80	183.00	0.00	237.51	310.89	0.00
19:00	153.80	183.00	0.00	237.61	259.20	0.00
20:00	153.90	285.00	0.00	238.06	481.56	0.00
21:00	154.05	387.00	0.00	238.26	503.88	0.00
22:00	154.10	254.00	0.00	238.51	608.96	0.00
23:00	154.20	285.60	0.00	238.82	737.16	600.00
24:00	154.30	245.00	0.00	238.91	911.39	600.00

表 32 海棠颱風翡翠水庫及石門水庫水位流量一覽表(2/2)

94 年 07 月 18 日	翡 翠 水 庫			石 門 水 庫		
	水庫水位 (公尺)	進流量 (cms)	出流量 (cms)	水庫水位 (公尺)	進流量 (cms)	出流量 (cms)
01:00	154.40	348.00	0.00	238.85	807.97	600.00
02:00	154.60	369.00	0.00	238.86	848.24	600.00
03:00	154.82	556.00	0.00	238.86	913.11	600.00
04:00	155.13	724.00	0.00	238.89	1176.87	600.00
05:00	155.60	1105.00	0.00	239.16	1503.97	1400.00
06:00	156.20	1266.82	0.00	239.37	1892.00	1376.69
07:00	156.90	1366.52	0.00	239.68	2185.00	1454.74
08:00	157.50	1363.16	0.00	240.22	2599.00	1563.86
09:00	158.10	1356.54	0.00	240.63	2842.00	2033.35
10:00	158.70	1392.95	0.00	241.09	3164.00	2325.50
11:00	159.30	1338.54	0.00	241.31	3035.00	2463.60
12:00	159.90	1146.41	0.00	241.39	2841.00	2679.32
13:00	160.30	1072.00	76.00	241.30	2406.00	2670.96
14:00	160.70	963.00	76.00	241.15	2066.00	2484.99
15:00	161.00	776.48	0.00	240.86	1967.00	2405.04
16:00	161.30	710.65	0.00	240.87	1786.00	1655.02
17:00	161.60	667.08	0.00	240.94	1706.00	1662.23
18:00	160.90	—	0.00	240.92	1594.00	1659.60
19:00	162.10	485.80	0.00	240.88	1449.00	1646.21
20:00	162.30	440.50	0.00	240.74	1385.61	1625.38
21:00	162.40	348.45	0.00	240.63	1319.04	1601.77
22:00	162.50	93.06	0.00	240.52	1153.03	1567.40
23:00	162.70	279.71	0.00	240.42	1034.91	1056.51
24:00	162.80	233.41	0.00	240.34	967.22	1053.63

表 33 馬莎颱風翡翠水庫及石門水庫水位流量一覽表(1/2)

94 年 08 月 04 日	翡 翠 水 庫			石 門 水 庫		
	水庫水位 (公尺)	進流量 (cms)	出流量 (cms)	水庫水位 (公尺)	進流量 (cms)	出流量 (cms)
01:00	159.77	10.00	—	—	—	—
02:00	159.74	11.00	—	—	—	—
03:00	159.71	11.00	—	—	—	—
04:00	159.68	11.00	—	—	—	—
05:00	159.65	11.00	—	—	—	—
06:00	159.61	—	—	—	—	—
07:00	159.59	33.00	—	—	—	—
08:00	159.56	11.00	—	—	—	—
09:00	159.54	33.00	—	—	—	—
10:00	159.51	11.00	—	239.30	—	—
11:00	159.50	56.00	—	239.30	—	—
12:00	159.47	11.00	—	239.30	—	—
13:00	159.45	33.00	—	239.30	—	—
14:00	159.44	56.00	—	239.78	—	—
15:00	159.44	78.00	—	240.17	—	—
16:00	159.44	78.00	—	240.61	—	—
17:00	159.44	78.00	—	241.22	—	—
18:00	159.53	280.00	—	241.89	—	—
19:00	159.70	460.00	—	242.31	—	—
20:00	159.98	709.00	—	242.83	—	—
21:00	160.26	712.00	—	243.25	—	—
22:00	160.54	714.00	—	243.47	—	—
23:00	160.81	693.00	—	243.56	—	—
24:00	161.07	672.00	—	243.70	—	—

表 33 馬莎颱風翡翠水庫及石門水庫水位流量一覽表(2/2)

94 年 08 月 05 日	翡 翠 水 庫			石 門 水 庫		
	水庫水位 (公尺)	進流量 (cms)	出流量 (cms)	水庫水位 (公尺)	進流量 (cms)	出流量 (cms)
01:00	161.44	926.00	—	243.90	—	—
02:00	161.79	883.00	—	244.41	—	—
03:00	162.18	979.00	—	244.60	—	—
04:00	162.61	1076.00	—	244.76	—	—
05:00	162.96	893.00	—	244.96	—	—
06:00	163.45	1226.00	—	245.17	—	—
07:00	163.79	877.00	—	245.32	—	—
08:00	164.14	904.00	—	245.53	—	—
09:00	164.51	955.00	—	245.64	—	—
10:00	164.85	887.00	—	245.28	—	—
11:00	165.14	770.00	—	245.22	—	—
12:00	165.37	861.00	233.00	245.16	—	—
13:00	165.58	814.00	234.00	245.28	—	—
14:00	165.74	695.00	234.00	245.29	—	—
15:00	165.87	623.00	234.00	245.24	—	—
16:00	165.98	575.00	234.00	245.10	—	—
17:00	166.08	551.00	235.00	244.77	—	—
18:00	166.15	479.00	235.00	244.28	—	—
19:00	166.21	455.00	235.00	243.79	—	—
20:00	166.24	382.00	235.00	243.43	—	—
21:00	166.27	382.00	235.00	243.22	—	—
22:00	166.31	406.00	235.00	242.90	—	—
23:00	166.38	244.00	0.00	242.69	—	—
24:00	166.46	268.00	0.00	242.44	—	—

表 34 泰利颱風翡翠水庫及石門水庫水位流量一覽表(1/2)

94 年 08 月 31 日	翡 翠 水 庫			石 門 水 庫		
	水庫水位 (公尺)	進流量 (cms)	出流量 (cms)	水庫水位 (公尺)	進流量 (cms)	出流量 (cms)
01:00	162.52	4.83	74.83	—	—	—
02:00	162.50	28.18	74.85	242.86	0.00	0.00
03:00	162.47	5.14	74.86	242.73	0.00	0.00
04:00	162.45	28.49	74.88	242.61	0.00	0.00
05:00	162.42	4.90	74.90	242.49	0.00	0.00
06:00	162.39	5.20	74.92	242.38	0.00	0.00
07:00	162.37	16.80	74.93	242.27	0.00	0.00
08:00	162.35	28.56	74.95	241.96	61.30	420.27
09:00	162.35	74.95	74.95	241.84	32.66	307.71
10:00	162.33	28.29	74.96	241.70	130.60	699.93
11:00	162.32	51.91	74.97	241.54	86.36	698.33
12:00	162.32	74.97	74.97	241.30	72.46	1022.79
13:00	162.30	—	0.00	241.09	138.52	1017.16
14:00	162.32	98.31	74.98	240.87	115.38	1010.23
15:00	162.33	98.03	74.97	240.66	138.17	1007.34
16:00	162.32	51.91	74.97	240.47	133.01	595.43
17:00	162.33	98.03	74.97	240.28	179.97	591.55
18:00	162.36	144.68	74.96	240.14	284.61	586.74
19:00	162.39	145.00	75.00	240.08	379.34	507.99
20:00	162.49	307.67	75.00	240.80	506.61	506.85
21:00	162.72	611.00	75.00	240.28	938.56	508.49
22:00	162.98	682.40	74.62	240.66	1334.21	511.74
23:00	163.37	989.40	74.00	241.05	1966.49	1114.74
24:00	164.10	1798.00	74.00	241.60	2681.41	1466.02

表 34 泰利颱風翡翠水庫及石門水庫水位流量一覽表(2/2)

94 年 09 月 01 日	翡 翠 水 庫			石 門 水 庫		
	水庫水位 (公尺)	進流量 (cms)	出流量 (cms)	水庫水位 (公尺)	進流量 (cms)	出流量 (cms)
01:00	164.81	1765.50	73.58	242.21	3362.54	1999.93
02:00	165.43	1562.00	73.00	242.71	3689.31	2558.77
03:00	165.97	1612.00	306.89	242.95	3614.63	3062.74
04:00	166.44	1449.30	307.99	242.99	0.00	0.00
05:00	166.84	1285.10	307.90	243.06	2865.79	2702.00
06:00	167.08	1157.70	569.34	243.01	2593.74	2705.21
07:00	167.22	918.20	573.94	242.98	2151.77	2216.90
08:00	167.31	798.00	577.00	242.88	2025.97	2255.18
09:00	167.38	751.00	578.74	242.91	1762.49	1693.85
10:00	167.42	678.80	580.42	242.85	1555.33	1692.60
11:00	167.44	630.00	581.00	242.87	1386.55	1340.71
12:00	167.41	507.00	581.00	242.82	1224.26	1338.51
13:00	167.39	531.00	580.42	242.71	1082.33	1333.38
14:00	167.39	580.00	580.17	242.58	1023.62	1319.54
15:00	167.36	506.00	579.72	242.48	908.51	1135.54
16:00	167.28	381.00	578.42	242.36	852.83	1124.51
17:00	167.22	429.00	576.61	242.21	773.87	1112.26
18:00	167.16	428.00	575.15	242.25	789.23	699.24
19:00	167.08	377.00	573.33	242.28	767.28	699.60
20:00	167.00	328.17	500.00	242.26	654.54	699.65
21:00	166.98	426.00	500.00	242.25	676.94	699.49
22:00	166.92	422.00	569.03	242.24	0.00	0.00
23:00	167.06	415.40	72.00	242.25	592.87	525.43
24:00	167.20	294.79	0.00	242.24	72.76	95.32

表 35 卡努颱風翡翠水庫及石門水庫水位流量一覽表(1/2)

94 年 09 月 10 日	翡 翠 水 庫			石 門 水 庫		
	水庫水位 (公尺)	進流量 (cms)	出流量 (cms)	水庫水位 (公尺)	進流量 (cms)	出流量 (cms)
01:00	165.20	—	0.00	241.06	0.00	0.00
02:00	165.17	—	0.00	241.08	0.00	0.00
03:00	165.15	—	0.00	241.10	0.00	0.00
04:00	165.13	—	0.00	241.12	0.00	0.00
05:00	165.10	—	0.00	241.14	0.00	0.00
06:00	165.08	—	0.00	241.16	0.00	0.00
07:00	165.10	—	0.00	241.17	0.00	0.00
08:00	165.00	—	0.00	241.19	0.00	0.00
09:00	165.01	—	0.00	241.20	0.00	0.00
10:00	164.98	—	0.00	241.22	0.00	0.00
11:00	164.96	—	0.00	241.23	0.00	0.00
12:00	164.90	—	0.00	241.25	0.00	0.00
13:00	164.90	—	0.00	241.27	0.00	0.00
14:00	164.90	—	0.00	241.28	0.00	0.00
15:00	164.90	—	0.00	241.30	0.00	0.00
16:00	164.90	—	0.00	241.32	0.00	0.00
17:00	164.80	—	0.00	241.33	0.00	0.00
18:00	164.80	—	0.00	241.35	0.00	0.00
19:00	164.80	—	0.00	241.37	0.00	0.00
20:00	164.80	—	0.00	241.38	0.00	0.00
21:00	164.80	—	0.00	241.40	0.00	0.00
22:00	164.80	—	0.00	241.43	0.00	0.00
23:00	164.80	0.00	0.00	241.46	0.00	0.00
24:00	164.80	—	0.00	241.50	0.00	0.00

表 35 卡努颱風翡翠水庫及石門水庫水位流量一覽表(2/2)

94 年 09 月 11 日	翡 翠 水 庫			石 門 水 庫		
	水庫水位 (公尺)	進流量 (cms)	出流量 (cms)	水庫水位 (公尺)	進流量 (cms)	出流量 (cms)
01:00	164.80	0.00	0.00	241.55	0.00	0.00
02:00	164.80	23.90	0.00	241.62	0.00	0.00
03:00	164.80	167.50	0.00	241.71	0.00	0.00
04:00	164.90	143.68	0.00	241.81	0.00	0.00
05:00	164.98	216.00	0.00	241.93	0.00	0.00
06:00	165.10	239.97	0.00	242.08	0.00	0.00
07:00	165.20	192.18	0.00	242.24	0.00	0.00
08:00	165.20	192.36	0.00	242.40	0.00	0.00
09:00	165.30	192.54	0.00	242.56	0.00	0.00
10:00	165.40	144.52	0.00	242.72	0.00	0.00
11:00	165.40	120.50	0.00	242.87	0.00	0.00
12:00	165.50	96.48	0.00	243.01	0.00	0.00
13:00	165.50	72.38	0.00	243.11	0.00	0.00
14:00	165.60	120.69	0.00	243.18	0.00	0.00
15:00	165.60	48.30	0.00	243.21	0.00	0.00
16:00	165.60	48.28	0.00	243.23	0.00	0.00
17:00	165.60	48.33	0.00	243.24	0.00	0.00
18:00	165.60	48.34	0.00	243.24	0.00	0.00
19:00	165.60	24.15	0.00	243.24	0.00	0.00
20:00	165.60	24.17	0.00	243.23	0.00	0.00
21:00	165.70	24.20	0.00	243.21	0.00	0.00
22:00	165.67	24.00	0.00	243.19	0.00	0.00
23:00	165.67	0.00	0.00	243.17	0.00	0.00
24:00	165.68	24.00	0.00	243.14	0.00	0.00

表 36 龍王颱風翡翠水庫及石門水庫水位流量一覽表(1/2)

94 年 10 月 01 日	翡 翠 水 庫			石 門 水 庫		
	水庫水位 (公尺)	進流量 (cms)	出流量 (cms)	水庫水位 (公尺)	進流量 (cms)	出流量 (cms)
01:00	166.10	—	0.00	241.24	0.00	0.00
02:00	166.05	—	0.00	241.24	0.00	0.00
03:00	166.00	—	0.00	241.25	0.00	0.00
04:00	166.00	—	0.00	241.25	0.00	0.00
05:00	165.98	—	0.00	241.25	0.00	0.00
06:00	165.90	—	0.00	241.26	0.00	0.00
07:00	165.93	—	0.00	241.26	0.00	0.00
08:00	165.90	—	0.00	241.27	0.00	0.00
09:00	165.90	—	0.00	241.28	0.00	0.00
10:00	165.90	—	0.00	241.28	0.00	0.00
11:00	165.90	—	0.00	241.29	0.00	0.00
12:00	165.80	—	0.00	241.30	0.00	0.00
13:00	165.80	—	0.00	241.31	0.00	0.00
14:00	165.80	—	0.00	241.32	0.00	0.00
15:00	165.80	—	0.00	241.32	0.00	0.00
16:00	165.80	—	0.00	241.33	0.00	0.00
17:00	165.70	—	0.00	241.35	0.00	0.00
18:00	165.70	—	0.00	241.36	0.00	0.00
19:00	165.70	—	0.00	241.38	0.00	0.00
20:00	165.70	—	0.00	241.39	0.00	0.00
21:00	165.60	—	0.00	241.40	0.00	0.00
22:00	165.60	—	0.00	241.41	0.00	0.00
23:00	165.60	—	0.00	241.42	0.00	0.00
24:00	165.60	—	0.00	241.44	0.00	0.00

表 36 龍王颱風翡翠水庫及石門水庫水位流量一覽表(2/2)

94 年 10 月 02 日	翡 翠 水 庫			石 門 水 庫		
	水庫水位 (公尺)	進流量 (cms)	出流量 (cms)	水庫水位 (公尺)	進流量 (cms)	出流量 (cms)
01:00	165.59	48.70	72.86	241.68	142.25	8.57
02:00	165.58	48.70	72.88	241.73	119.68	8.32
03:00	165.58	72.88	72.88	241.81	186.37	8.07
04:00	165.60	121.20	72.87	241.79	239.07	283.71
05:00	165.68	266.00	73.00	241.83	373.03	283.74
06:00	165.84	460.00	73.00	241.84	305.92	283.85
07:00	165.99	436.00	73.00	241.91	440.22	283.49
08:00	166.19	558.10	73.00	242.04	575.24	283.88
09:00	166.24	436.00	313.67	242.24	734.61	284.35
10:00	166.27	389.00	313.67	242.50	873.15	285.15
11:00	166.26	292.00	313.67	242.74	832.24	286.24
12:00	166.26	316.40	316.29	242.94	876.91	442.24
13:00	166.24	267.00	315.68	243.08	788.06	443.40
14:00	166.20	191.37	240.00	243.28	1090.24	628.93
15:00	166.20	118.44	240.00	243.59	1351.24	633.15
16:00	166.10	143.00	313.67	243.88	1368.64	675.07
17:00	166.07	239.31	311.52	243.93	1094.83	943.96
18:00	165.98	92.20	309.92	243.94	1001.96	944.43
19:00	166.00	121.34	0.00	243.88	837.88	944.29
20:00	0.00	0.00	0.00	243.78	742.96	943.21
21:00	166.10	0.00	0.00	243.75	695.09	731.13
22:00	166.10	72.85	0.00	243.70	646.04	578.68
23:00	166.10	48.59	0.00	243.63	596.97	725.93
24:00	166.10	48.56	0.00	243.53	526.31	724.88

表 37 94 年度各颱風員山子分洪工程分洪體積計算表

颱風名稱	分 洪 時 間	最大分洪量 (CMS)	分洪總體積 (立方公尺)	備 註
海棠颱風	7/18 8:00 ~ 7/19 5:00 約 21 小時	211	3, 290, 400	
馬莎颱風	8/5 2:40 ~ 8/5 20:30 約 18 小時	78	2, 287, 422	
泰利颱風	8/31 22:00 ~ 9/2 4:30 約 31 小時	382	13, 619, 700	
卡努颱風	—	—	—	側流堰水位未達 62.5m 故未分洪
龍王颱風	10/2 6:50 ~ 10/2 11:00 約 4 小時	115	537, 900	



廉潔、效能、便民



經濟部水利署第十河川局

地址：台北縣板橋市四川路二段橋頭一號

總機：(02) 29519870

傳真：(02) 29588570