

艾利颱風淡水河洪水報告

經濟部水利署淡水河流域防洪指揮中心

中華民國九十三年九月

艾利颱風淡水河洪水報告目錄

一、颱風概況.....	1
二、中心成立與應變.....	2
三、降雨狀況.....	5
四、河川水情狀況.....	5
五、水庫水情狀況.....	7
六、淹水調查.....	7
七、防洪設施災害調查.....	8
八、水門抽水站運轉狀況.....	8
九、洪水預報.....	9
十、洪水警報與水情.....	12
十一、檢討與建議.....	13

附圖及附表

附件

艾利颱風淡水河洪水報告圖表目錄

一、颱風概況

圖一.1	08月23日12時紅外線雲圖	I-1
圖一.2	08月23日18時紅外線雲圖	I-2
圖一.3	08月24日00時紅外線雲圖	I-3
圖一.4	08月24日06時紅外線雲圖	I-4
圖一.5	08月24日12時紅外線雲圖	I-5
圖一.6	08月24日18時紅外線雲圖	I-6
圖一.7	08月25日00時紅外線雲圖	I-7
圖一.8	08月25日06時紅外線雲圖	I-8
圖一.9	08月25日12時紅外線雲圖	I-9
圖一.10	08月25日18時紅外線雲圖	I-10
圖一.11	08月26日00時紅外線雲圖	I-11
圖一.12	08月26日06時紅外線雲圖	I-12
表一.1	颱風行徑動態統計表	I-13

三、降雨狀況

圖三.1	淡水河流域無線電傳輸水文站位置圖	III-1
表三.1	指揮中心雨量站雨量紀錄一覽表	III-2
表三.2	翡翠水庫及石門水庫雨量站雨量紀錄一覽表	III-5
表三.3	淡水河流域各雨量站三日雨量統計表	III-8
表三.4	指揮中心各雨量站各延時降雨量表	III-9
表三.5	指揮中心各雨量站各延時降雨強度表	III-10

四、河川水情狀況

圖四.1	艾利颱風淡水河洪水縱坡圖	IV-1
圖四.2	艾利颱風二重疏洪道洪水縱坡圖	IV-2

圖四.3	艾利颱風新店溪洪水縱坡圖	IV-3
圖四.4	艾利颱風基隆河洪水縱坡圖	IV-4
圖四.5	艾利颱風二重疏洪道入口堰流量歷線圖	IV-5
圖四.6	艾利颱風台北橋流量歷線圖	IV-6
圖四.7	艾利颱風新海橋流量歷線圖	IV-7
表四.1	指揮中心大漢溪流域水位站水位紀錄一覽表	IV-8
表四.2	指揮中心新店溪流域水位站水位紀錄一覽表	IV-11
表四.3	指揮中心基隆河流域水位站水位紀錄一覽表	IV-14
表四.4	翡翠水庫及石門水庫水位站水位紀錄一覽表	IV-17
表四.5	艾利颱風淡水河洪水縱坡表	IV-20
表四.6	艾利颱風二重疏洪道洪水縱坡表	IV-23
表四.7	艾利颱風新店溪洪水縱坡表	IV-24
表四.8	艾利颱風基隆河洪水縱坡表	IV-25
表四.9	淡水河流域各河川流量控制站率定公式	IV-31
表四.10	艾利颱風二重疏洪道入口堰流量推估表	IV-32
表四.11	艾利颱風台北橋流量推估表	IV-33
表四.12	艾利颱風新海橋流量推估表	IV-34
表四.13	艾利颱風實測水位流量表	IV-35
表四.14	艾利颱風各水位站洪峰水位一覽表	IV-36
表四.15	台北橋站年最大洪峰流量表	IV-37

五、水庫水情狀況

圖五.1	翡翠水庫水位流量圖	V-1
圖五.2	石門水庫水位流量圖	V-2
表五.1	翡翠水庫及石門水庫水位流量一覽表	V-3

六、淹水調查

圖六.1	艾利颱風台北地區淹水範圍圖	VI-1
------	---------------	------

七、防洪設施災害調查

表七.1 艾利颱風防洪設施受損情形調查表	VII-1
----------------------------	-------

八、水門抽水站運轉狀況

表八.1 艾利颱風淡水河流域水門、抽水站現況情形表	VIII-1
表八.2 土城抽水站及土城水門運轉操作狀況表	VIII-59
表八.3 瓦瑤抽水站及瓦瑤水門運轉操作狀況表	VIII-60
表八.4 江子翠抽水站及江子翠水門運轉操作狀況表	VIII-61
表八.5 鴨母港抽水站及鴨母港水門運轉操作狀況表	VIII-62
表八.6 溪美抽水站及溪美水門運轉操作狀況表	VIII-63
表八.7 中和抽水站及中和水門運轉操作狀況表	VIII-64
表八.8 蘆洲抽水站及蘆洲水門運轉操作狀況表	VIII-65
表八.9 四汴頭抽水站及四汴頭水門運轉操作狀況表	VIII-66
表八.10 頂崁抽水站及化成路水門運轉操作狀況表	VIII-67
表八.11 頂崁抽水站及五谷王南水門運轉操作狀況表	VIII-68
表八.12 永和抽水站及永和水門運轉操作狀況表	VIII-69
表八.13 重陽抽水站及重陽水門運轉操作狀況表	VIII-70
表八.14 洲子洋抽水站及疏左 1 號水門運轉操作狀況表	VIII-71
表八.15 洲子洋抽水站及疏左 2 號水門運轉操作狀況表	VIII-72
表八.16 洲子洋抽水站及疏左 3 號水門運轉操作狀況表	VIII-73
表八.17 西盛抽水站及鹿角溪水門運轉操作狀況表	VIII-74
表八.18 西盛抽水站及西盛水門運轉操作狀況表	VIII-75
表八.19 西盛抽水站及西盛引水水門運轉操作狀況表	VIII-76
表八.20 華江抽水站及華江水門運轉操作狀況表	VIII-77
表八.21 新海抽水站及新海水門運轉操作狀況表	VIII-78
表八.22 中港抽水站及中港水門運轉操作狀況表	VIII-79
表八.23 中原抽水站及中原水門運轉操作狀況表	VIII-80

表八.24	光復抽水站及光復水門水門運轉操作狀況表	VIII-81
表八.25	新莊抽水站及新莊水門運轉操作狀況表	VIII-82
表八.26	塔寮坑抽水站及塔寮坑水門運轉操作狀況表	VIII-84
表八.27	長元抽水站及長元水門運轉操作狀況表	VIII-85
表八.28	同安抽水站及同安水門運轉操作狀況表	VIII-86

九、洪水預報

圖九.1	基隆河(含淡水河)未來6小時洪水位縱坡變化圖 ...	IX-1
圖九.2	大漢溪(含淡水河)未來6小時洪水位縱坡變化圖 ...	IX-1
圖九.3	新店溪(含淡水河)未來6小時洪水位縱坡變化圖 ...	IX-2
表九.1	艾利颱風淡水河預測水位與實測水位比較表	IX-3
表九.2	艾利颱風河口站水位預報誤差比較表	IX-4
表九.3	艾利颱風南湖大橋站水位預報誤差比較表	IX-5
表九.4	艾利颱風五堵站水位預報誤差比較表	IX-6
表九.5	艾利颱風獅子頭站水位預報誤差比較表	IX-7
表九.6	艾利颱風台北橋站水位預報誤差比較表	IX-8
表九.7	艾利颱風中正橋站水位預報誤差比較表	IX-9
表九.8	艾利颱風秀朗橋站水位預報誤差比較表	IX-10

一、颱風概況

中華民國 93 年 8 月 23 日 2 時 30 分，中央氣象局發布中度颱風艾利海上颱風警報，此為本年度中央氣象局發布之第 17 個颱風警報。23 日 2 時颱風中心位置在北緯 22.2 度，東經 127.2 度，即在琉球那霸南方海面上，七級風暴風半徑 200 公里，十級風暴風半徑 50 公里，以每小時 17 轉 12 公里速度，向西北進行，對台灣東北部海面、北部海面及東南部海面將構成威脅。

8 月 23 日 14 時 30 分，中央氣象局發布中度颱風艾利海上陸上颱風警報第 5 報，23 日 14 時颱風中心位置在北緯 23.3 度，東經 125.3 度，即在琉球那霸西南方海面上，七級風暴風半徑 200 公里，十級風暴風半徑 50 公里，以每小時 15 轉 12 公里速度，向西北轉西北西進行，其暴風圈正逐漸向台灣東方海面接近，對台灣東北部、北部及東部陸地將構成威脅。

8 月 24 日 12 時 15 分，中央氣象局發布中度颱風艾利海上陸上颱風警報第 12-1 報，24 日 12 時颱風中心位置在北緯 25.1 度，東經 123.8 度，即在台北的東方約 240 公里之海面上，七級風暴風半徑 200 公里，十級風暴風半徑 50 公里，以每小時 11 公里速度，向西進行，其暴風圈已接觸台灣東北部陸地，東北部及北部地區風雨將明顯加大。

8 月 24 日 23 時 30 分，中央氣象局發布中度颱風艾利海上陸上颱風警報第 16 報，24 日 23 時颱風中心位置在北緯 25.5 度，東經 122.5 度，即在台北的東北東方約 120 公里之海面上，七級風暴風半徑 200 公里，十級風暴風半徑 50 公里，以每小時 12 轉 15 公里速度，向西進行，其暴風圈正籠罩台灣東北部及北部陸地，東北部及北部地區風雨已明顯加大。

8 月 25 日 23 時 30 分，中央氣象局發布輕度颱風艾利海上陸上

颱風警報第 24 報，25 日 23 時颱風中心位置在北緯 24.6 度，東經 118.3 度，即在金門的西北方約 20 公里之海面上，七級風暴風半徑 200 公里，十級風暴風半徑 50 公里，以每小時 17 公里速度，向西南西進行，其強度已減弱為輕度颱風。

8 月 26 日 11 時颱風中心位置在北緯 23.8 度，東經 116.6 度，即在金門西南西方，繼續向西南西移動，對金門地區及台灣海峽的威脅已解除，中央氣象局於 8 月 26 日 11 時 30 分發布解除颱風警報。

二、中心成立與應變

淡水河流域防洪指揮中心（以下簡稱指揮中心）依據「經濟部水利署淡水河流域防洪指揮中心作業手冊」及「經濟部水利署第十河川局防汛作業手冊」規定，於 8 月 23 日 9 時成立三級開設，水情組及電機組值勤戒備；於 8 月 23 日 15 時成立二級開設，由內政部營建署北區工程處、交通部公路總局重大橋樑工程處、經濟部水利署北區水資源局、經濟部水利署第十河川局、臺北縣政府、基隆市政府、桃園縣政府及臺灣省自來水股份有限公司等單位派員進駐指揮中心執行防汛勤務，通知水門及抽水站人員進駐現場，通知基隆河整體治理計畫（前期計畫）各項施工中工程防汛副指揮中心執行防汛勤務，並聯繫臺北市政府、臺北翡翠水庫管理局等單位全員戒備共同執行淡水河流域防洪作業。

8 月 23 日 15 時 30 分發布重要通告第 1 報，請地方政府對所轄水門抽水站排水路等防洪設施詳予檢查並試運轉操作，對轄內低窪地區準備臨時抽水機應變。

8 月 23 日 16 時發布重要通告第 2 報，通知臺北市政府捷運工程局等淡水河破堤施工工程單位，確實依防汛應變計畫做好緊急應變措施，維護河防安全。

石門水庫於 8 月 23 日 17 時起開啟排洪隧道調節性洩洪 300CMS，指揮中心於 8 月 23 日 16 時發布重要通告第 4 報，請桃園縣政府、台北縣政府及基隆市政府預先防範，各水門及抽水站人員請隨時注意河川水位變化。

8 月 23 日 17 時，發布重要通告第 5 報，請台北縣、基隆市政府及基隆市港務局督促基隆河沿岸貨櫃作好防颱準備，以免貨櫃掉落，阻礙水流，造成災害。

8 月 23 日 19 時，發布重要通告第 6 報，淡水河流域沿岸所設疏散（橫移）門，將於 8 月 23 日 22 時開始關閉，並於 23 時全部關閉完成。

8 月 24 日 7 時發布重要通告第 13 報，石門水庫將於 24 日 7 時起將調節性洩洪量提升至每秒 1600 立方公尺，請台北縣、市政府於 24 日 8 時起封閉轄區內所有越堤道路，並通知所有堤外之人、車等儘速配合疏散。

8 月 24 日 7 時 30 分發布重要通告第 14 報，請基隆河防汛副指揮中心通知各施工中工地加強辦理堤防缺口封堵、砂包整備及其他相關緊急應變計畫等事宜；另請員山子分洪工務所儘速辦理強制分洪準備事宜，撤除分洪隧道內非必要機具、物品，並於入口處備妥打除北 317 線混凝土牆施工機具，以利必要時使用。

8 月 24 日 9 時發布重要通告第 16 報，新店溪秀朗橋水位站於 8 月 24 日 9 時水位已屆 6.19 公尺，即將超過警戒水位 6.5 公尺，請台北縣、市政府儘速派員巡查河川水位，並加強應變措施及預先安排鄰近低窪地區民眾疏散計畫。

8 月 24 日 10 時 30 分發布洪水警報第 1 報，請新店溪與景美溪匯合流口、秀朗橋附近地區居民嚴防河水氾濫。

8 月 24 日 17 時 30 分發布重要通告第 25 報，翡翠水庫預計於 24 日 20 時起，進行調節性洩洪 270 CMS，請台北市政府、桃園縣政府、

台北縣政府及基隆市政府預先防範，各水門及抽水站人員請隨時注意河川水位變化。

8月24日19時30分發布洪水警報第4報，大漢溪洪水即將由二重疏洪道溢流，請台北縣政府加強管制，禁止人車進入。

8月24日21時發布重要通告第35報，淡水河二重疏洪道入口堰水位已達4.21公尺，超過堤頂高4.0公尺，已開始分洪，請台北縣政府加強管制二重疏洪道，禁止人車通行並通知所有堤外之人、車等立即疏散。

8月24日22時20分發布重要通告第38報，翡翠水庫預計於24日22時起將調節性洩洪調生為1500CMS；石門水庫預計於24日22時30分起，將調節性洩洪調提昇至4700CMS。

8月25日零時20分發布重要通告第43報，淡水河大漢溪左岸塔寮坑抽水站內外水位約為6公尺，全部機組(8台)持持續滿載抽排中，目前附近新莊地區市瓊林路已開始淹水約1公尺，請台北縣政府儘速加強應變措施及預先安排鄰近低窪地區民眾疏散計畫。

8月25日零時20分發布重要通告第43報，針對塔寮坑溪沿岸，通知臺北縣政府加強應變措施，及預先安排低窪地區民眾疏散計畫。

8月25日1時35分發布重要通告第47報，台北市政府捷運工程局跨越淡水河捷運工程(同安段)破堤施工，據報發生淡水河外水入浸情形，請台北市政府捷運工程局、台北市政府及台北縣政府儘速派員處理。指揮中心隨即調派防汛鼎塊、沙包等防汛材料支援，並派員協助防堵。

8月25日4時40分發布重要通告第50報，石門水庫自25日5時起將調節性洩洪量提升至8500 CMS，請台北市政府、桃園縣政府、台北縣政府及基隆市政府提高警覺並嚴加防範，各水門及抽水站人員請隨時注意河川水位變化，審慎操作運轉，以充分發揮防洪設施功能。

中央氣象局於8月25日20時30分解除北部地區陸上颱風警報，指揮中心依據「經濟部水利署淡水河流域防洪指揮中心作業手冊」及「經濟部水利署第十河川局防汛作業手冊」規定，於8月25日21時30分解除一級開設進駐任務，同時成立三級開設作業。

三、降雨狀況

指揮中心所轄雨量站計有大漢溪流域之石門後池站，大豹、三峽站、熊空山等4站，新店溪流域之中正橋、坪林、大桶山、福山、碧湖、石碇等6站，基隆河流域之竹子湖、社后橋、五堵、瑞芳、三貂嶺、火燒寮等6站，共16站；各站位置詳如圖三.1，降雨紀錄詳表三.1。

翡翠水庫所轄雨量站計有太平、碧湖、坪林、九芎根、十三股及翡翠等6站，石門水庫所轄雨量站計有霞雲、高義、玉峰、巴陵、池端、嘎拉賀、白石、鎮西堡、西丘斯山及石門等10站，各站降雨紀錄詳表三.2。

艾利颱風淡水河流域各雨量站累積雨量圖詳附件圖三.1~圖三.29，三日雨量統計表如表三.3，其中以白石1607公厘為最大，瑞芳站195公厘為最小，累積雨量達1000公厘以上之雨量站皆位於石門水庫集水區內，計有白石、玉峰、高義、鎮西堡等4站。

此次颱風由五分山雷達回波圖（詳附件圖三.30~圖三.41）得知，回波強度在8月24日18時至8月25日6時在本流域為最高，對照地面雨量站之觀測資料也獲致相似結果，故雷達回波圖可輔助地面雨量站在空間及時間上之不足。

由各雨量站觀測資料顯示，流域內於8月23日7時開始降雨，最大降雨強度集中於8月24日18時至25日8時，流域內指揮中心各雨量站各延時降雨量詳如表三.4，降雨強度詳如表三.5。

四、河川水情狀況

指揮中心所轄之水位站計有大漢溪流域之河口、獅子頭、土地公鼻、台北橋、塭子圳、疏洪道、入口堰、新海橋、柑園橋、後村堰、三鶯橋、石門後池、柑城橋、三峽橋、橫溪橋等 15 站，新店溪流域之中正橋、秀朗橋、碧潭橋、屈尺、上龜山橋、寶橋、深坑中正橋站等 7 站，基隆河流域之百齡橋、新生高架橋、中山二橋、大直橋、成美長壽橋、南湖大橋、社后橋、江北橋、五堵、長安橋、大華橋、暖江橋、碇內、瑞慶橋、介壽橋、侯硐介壽橋等 16 站，共 38 站；各站水位紀錄詳表四.1～表四.3。

翡翠水庫所轄水位站計有逮魚溪、翡翠、坪林等 3 站，石門水庫所轄水位站計有秀巒、稜角、高義、鳶山堰、石門水庫、霞雲、玉峰等 7 站，各站水位紀錄詳表四.4。

艾利颱風淡水河流域各水位站水位歷線詳附件圖四.1～圖四.39。

(一) 各水位站最高水位

艾利颱風為北部山區帶來大量豪雨，淡水河流域內河川水位超過警戒水值者有獅子頭、入口堰、秀朗橋、屈尺、寶橋、南湖大橋、江北橋、五堵、大華橋、暖江橋、碇內及瑞芳介壽橋等 12 站。其中，新店溪秀朗橋最高水位為 10.24 公尺，超過警戒值達 3.74 公尺，於 8 月 25 日 1 時到達洪峰水位；大漢溪入口堰站之最高水位為 6.62 公尺，超過警戒值達 3.12 公尺，發生於 8 月 25 日 8 時；基隆河江北橋站的最高水位 9.19 公尺，超過警戒值 1.69 公尺，發生於 8 月 25 日 11 時，各水位站洪峰水位詳如表四.14。

(二) 洪水痕跡

颱風過後指揮中心即派員進行洪水痕跡調查與測量，以了解艾利颱風之最高洪水痕跡，俾供爾後整治規劃與設計之參考。淡水河、二重疏洪道、新店溪及基隆河洪水痕跡縱坡詳如表四.5 至表四.8，洪水縱坡圖詳如圖四.1 至四.4。

(三) 推估及實測洪峰流量

淡水河流域各河川流量控制站率定公式詳如表四.9，二重疏洪道、台北橋及新海橋站依前述率定公式由水位推估之流量詳如表四.10至表四.12。

颱風期間指揮中心流量組現場觀測人員視河川水位上昇狀況機動量測台北橋、重新橋、新海橋、秀朗橋及寶橋站之流量，各實測水位流量詳如表四.13。

五、水庫水情狀況

翡翠水庫於颱風前水庫水位為 159.02 公尺，受颱風降雨持續增加進流量之影響，於 8 月 24 日 21 時達最大進流量 2419 cms，於 8 月 25 日 1 時達最大出流量 1472 cms。自 8 月 23 日至 25 日，總進流量為 1 億 4285 萬立方公尺，總出流量為 8033 萬立方公尺。就防洪觀點而言，翡翠水庫已將洪峰時間延後 4 小時，同時亦消減洪峰流量 947cms。

石門水庫於颱風前水庫水位為 241.49 公尺，於 8 月 25 日 5 時水庫水位達最高水位 245.8 公尺，同時亦達到最大進流量 8594cms，於 8 月 25 日 6 時達最大出流量 8363 cms。自 8 月 23 日至 25 日，總進流量為 6 億 3207 萬立方公尺，總出流量亦高達 6 億 2079 萬立方公尺。

本次颱風期間翡翠水庫及石門水庫水位、進流量及出流量詳如表五.1，歷線如圖五.1 及圖五.2。

六、淹水調查

艾利颱風挾帶大量雨水造成台北縣三重市、新莊市、樹林市等地區之淹水，經調查結果，三重市淹水範圍為三和路以南、重陽路以東、集美街以北至環河路，淹水面積約為 256 公頃，淹水深度約 0.3~1.5 公尺，淹水時間約 25 小時；淹水原因係因台北捷運新莊線 CK570C 區段標工程之同安抽水站機組擴建的「新建重力閘門箱涵」施工疏失，

導致洪水經由新建箱涵湧入三重市區。新莊市淹水範圍為塔寮坑溪建國橋及建福橋下游段沿岸地區及豐年里附近地區，淹水面積約為 100 公頃，淹水深度約 0.3~1.0 公尺，淹水時間約 15 小時；淹水原因係因塔寮坑溪上游雨勢過大，而塔寮坑抽水站容量只有 80cms，遠低於塔寮坑溪出口段 5 年頻率設計流量 240 cms 及 10 年頻率設計流量 280 cms，致抽水不及而造成市區積水。另因塔寮坑溪支流潭底溝排水不及，及建福橋樑尚未改建，而導致積水。樹林市淹水範圍為樹林工業區及中正路附近地區，淹水面積約為 80 公頃，淹水深度約 0.3~0.5 公尺，淹水時間約 15 小時；淹水原因係因排水不良所致。

七、防洪設施災害調查

艾利颱風造成本局轄管之大漢溪後村堰下游右岸護岸、柑園橋上游右岸護岸及鶯歌堤防堤防等三處防洪設施遭洪水沖損，堤防總計受損 20 公尺，護岸總計受損 823 公尺。所需修復費用約 2304 萬元，相關細目詳表七.1。

八、水門抽水站運轉狀況

淡水河系省轄河段計有水門 90 座，174 扇水門；抽水站 53 站，205 台抽水機組；橫移門 11 座，舌閘 275 門，陸閘 4 座。由台北縣府暨各轄管鄉鎮市公所及第十河川局共同組成任務團隊編組。指揮中心 8 月 23 日 15 時成立二級開設，水門組成員即進駐各水門及抽水站人員值勤，並於每小時傳真回報水門內外水位、抽水機運轉狀態、水門操作情形等資料。

艾利颱風淡水河流域水門、抽水站現況情形詳如表八.1，各抽水站及水門運轉操作狀況詳如表八.2~表八.28，各抽水站及水門運轉作業圖詳如附件圖八.1~表八.27。

九、洪水預報

(一) 資料蒐集

目前指揮中心在水文及氣象資料收集方面已有顯著的進步，無論平時或颱風期間，皆能分別利用無線及有線的傳輸方式，逐時收集 40 個水位站及 17 個雨量站之即時實測資料，另透過撥接及專線傳輸方式，亦逐時收集石門水庫、翡翠水庫及中央氣象局提供之雨量資料。颱風期間除取得上述資料外，並利用電話及傳真方式與北區水資源局、翡翠水庫管理局及臺北市政府養工處密切聯繫，取得石門水庫、翡翠水庫逐時之水庫水位、入流量及出流量等運轉資料，及臺北市轄管抽水站之內外水位資料。至於氣象方面，除利用專線即時傳輸中央氣象局所提供之颱風最新動態資料，並與中央氣象局預報中心密切聯繫，以期迅速蒐集所有相關之水文及氣象資料。

(二) 洪水演算、預測、研判

中央氣象局於 8 月 22 日 2 時 30 分發布颱風艾利之海上颱風警報，指揮中心隨即進入戒備狀態，隨時掌握颱風及河川水位動態。8 月 23 日 14 時 30 分，中央氣象局發布中度颱風艾利海上陸上颱風警報，指揮中心之洪水預報作業隨即展開，經由各即時雨量觀測資料顯示，各地雨量皆有逐漸增加的情形，23 日入夜後，各地雨勢明顯增加，雖河川水位未達警戒水位，降雨量之持續勢必對淡水河流域地區造成嚴重之災害。

受艾利颱風在石門水庫及翡翠水庫上游集水區持續降雨導致水庫入流量增加，北區水資源局及翡翠水庫管理局分別於 23 日下午 18 時及 24 日 21 時起開始進行調節性洩洪。大漢溪水位受降雨及石門水庫的持續性洩洪的影響，於 24 日凌晨起緩緩持續上升；其中，入口堰水位站於 24 日晚間 19 時起超過警戒水位。基隆河水

位受降雨影響，在 24 日上午起水位亦有逐漸上升的情況；其中，江北橋在 24 日晚間 21 時起首次超過警戒水位；另新店溪水位受上游降雨及翡翠水庫持續性洩洪的影響，水位自 24 日上午起開始持續上升；其中，秀朗橋水位站於 24 日 13 時水位首次超過警戒水位。淡水河之獅子頭水位站則是於 24 日 23 時超過警戒水位。

本次洪水預警報系統係透過未來 6 小時洪水水位縱坡線圖，來準確掌握各河川沿岸可能發生溢堤淹水的地點與時間。在 8 月 24 日 18 時至 8 月 25 日 0 時，受石門水庫與翡翠水庫持續洩洪影響，大漢溪與新店溪呈現水位持續上昇狀況，由基隆河（含淡水河）未來 6 小時洪水水位縱坡線圖，發現 24 日 21 時預報基隆河斷面 K01 至 K03 之間（關渡平原），在 25 日 3 時右岸將溢堤（K02 斷面右堤防 2.58 公尺，25 日 3 時 0 分預報水位為 2.71 公尺）。惟該處係為滯洪區，因此並未有重大影響。圖九.1 至圖九.3 為淡水河洪水預報系統未來 6 小時洪水水位縱坡變化圖。由預報結果發現，石門水庫與翡翠水庫持續洩洪這段時間，除關渡平原可能有溢堤的情況外，其他各河川洪水水位，均離左右兩岸堤防尚有一段距離，並沒有溢堤危險。整體而言，本次預報成果，可確實掌握未來 3 至 6 小時水位變化，符合洪水預報之需求。

（三）洪水預報發布狀況

經過上述分析、研判後，工作人員逐時編撰洪水警報單，經召集人、副召集人、執行秘書逐級校核簽認後，利用中華電信傳真存轉系統，迅速傳真至相關單位。此次颱風全部過程共計發出 16 次洪水警報單，內容包含降雨狀況、水位狀況、警戒事項及水庫運轉狀況，亦隨時提供各水位站之水位警訊。依據艾利颱風各警報單實際發布實測水位及預測 3 小時後水位比較表（詳如表九.1）得知預測結果實測結果絕對值誤差 0.04~1.09m 間，其中以新海橋預測最

低(0.04m)、其次獅子頭(0.17m)、南湖大橋(0.46m)、入口堰(0.57m)、秀朗橋(0.58m)及江北橋(0.69m)等均在1m以下、因此發布警報預測結果精度度相當高，因此能即時發揮預警功能。

(四) 水位預測成果比較

指揮中心於颱風期間逐時執行洪水預報模式以預測未來河川的變化情況，並視需要於16次洪水警報單中提供3小時後預測水位提供參考。因艾利颱風時各水位站上昇段多集中於8月24日18時至24時，因此選擇下列具有代表性之水位站之預測結果予以分析說明(詳表九.2~九.28)：

1. 河口站：

基隆河預報模式預測1小時至3小時之絕對誤差0.20公尺、REFOR預報模式預測誤差在0.3至0.63公尺之間，相當因此前開預測準確。

2. 南湖大橋：

基隆河預報模式預測1小時至3小時之絕對誤差分別為0.46、0.87、1.17公尺；另REFOR預報模式預測誤差在0.41、0.92、1.55公尺，從以上資料可知，預測時間越長，預測準確度會往下降，但3小時內均在1.5公尺以內，尚可提供判斷依據。

3. 五堵站：

基隆河預報模式預測1小時至3小時之絕對誤差在0.22至0.82公尺間；另REFOR預報模式預測誤差在0.77至1.99公尺間。

4. 獅子頭站：

基隆河預報模式預測及REFOR預報模式預測均0.86公尺以內，準確度高。

5. 台北橋：

基隆河預報模式預測1小時至3小時之絕對誤差在0.10至0.52

公尺間；另 REFOR 預報模式預測誤差在 0.32 至 1.11 公尺間，準確度高。

6. 中正橋：

基隆河預報模式預測 1 小時至 3 小時之絕對誤差在 0.13 至 0.65 公尺間；另 REFOR 預報模式預測誤差在 0.31 至 1.22 公尺間。

7. 秀朗橋：

基隆河預報模式預測 1 小時至 3 小時之絕對誤差在 0.29 至 1.23 公尺間；另 REFOR 預報模式預測誤差在 1.5 至 2.62 公尺間。

綜上分析結果，本次艾利颱風 3 小時各站預報結果與實測結果 1 小時誤差範圍在 0.5 公尺以內，2 小時預報結果誤差範圍在 1 公尺以內，3 小時誤差範圍在 1.5 公尺以內；另外指揮中心對外發布之 3 小時預測結果，誤差範圍多在 1 公尺以下，其預報精度之提升係預報組人員在研判前開資料後，並配合多年累積經驗所得，因此洪水預報結果與預報組人員密切配合所研判結果，是提昇對外發布預測結果最重要之環節。

十、洪水警報與水情

(一) 洪水警報

艾利颱風期間，指揮中心共發出 3 報水情通報、16 報洪水警報及 11 報水情現況說明（詳附件 X-1 至 X-19），發佈時間自 90 年 8 月 23 日 22 時 30 分起至 93 年 8 月 25 日 16 時 30 分止。發布大豹、熊空山、福山、大桶山、坪林、碧湖、竹子湖及火燒寮等雨量站之降雨狀況，獅子頭、入口堰、新海橋、南湖大橋、長安橋、五堵、暖江橋、江北橋、瑞芳介壽橋、秀朗橋、寶橋等水位站之即時水位及預測三小時之水位狀況。並根據洪水預報模式預測結果，發布相關警戒區域、警戒事項及建議事項等資訊，通知相關單位配合執行相關防汛措施、橋樑

道路管制及疏散河川沿岸低窪地區民眾等事項。

(二) 水情

艾利颱風期間，指揮中心共發出 11 報水情報告（詳附件 X-20 至 X-30），並視淡水河降雨及河川水位變化情形，將指揮中心的戒備狀況、淡水河流域內之降雨狀況、河川水位狀況（含淡水河河口漲退潮時間表）、水庫狀況、水門抽水站狀況、淡水河洪水通告及災情等相關訊息，傳真至中央災害應變中心及水利署，以利上級機關掌握洪水最新狀況。

另為加強與地方政府之聯繫，不定時將最新水情狀況以重要通告傳真告知地方政府進行防汛搶險作業。



十一、檢討與建議

- (一) 本次颱風台北捷運新莊線 CK570C 區段標工程之同安抽水站機組擴建的「新建重力閘門箱涵」施工疏失，導致洪水經由新建箱涵湧入堤內，造成三重市區嚴重之淹水。爾後需加強管制儘量避免於汛期間破堤施工；凡涉及主要河川防洪堤防破堤施工之公共工程者，工程主辦機關除應加強三級品管查核外，建議應將與防洪、破堤有關之工程項目與規定納入施工計畫與防洪計畫內，並以檢核表方式管控之。
- (二) 新莊及樹林地區亦因降雨量超過區域排水系統設計標準及抽水站抽水容量，造成市區排水不及而積水現象，日後應加強市區排水系統之檢討與改善。
- (三) 應請河川上游集水區之水土保持工作，以加長集流時間，減低洪峰流量，增加河川排洪能力。
- (四) 上游水庫應加重水庫之防洪功強，期更有效降低洪峰流量，減低下游河川之排洪負擔。



(五) 爾後應加強河川治理工作，括工程措施及非工程措施均應加速推動，加強宣導民眾防災避險之觀念並配合辦理防災疏散演練，以降低洪水災害，保障生命財產的安全。

附圖及附表



一、颶風概況





圖一.1 08月23日12時紅外線雲圖




圖一.2 08月23日18時紅外線雲圖





圖一.3 08月24日00時紅外線雲圖





圖一.4 08月24日06時紅外線雲圖





圖一.5 08月24日12時紅外線雲圖





圖一.6 08月24日18時紅外線雲圖





圖一.7 08月25日00時紅外線雲圖





圖一.8 08月25日06時紅外線雲圖




圖一.9 08月25日12時紅外線雲圖



圖一.10 08月25日18時紅外線雲圖



圖一.11 08月26日00時紅外線雲圖



圖一.12 08月26日06時紅外線雲圖

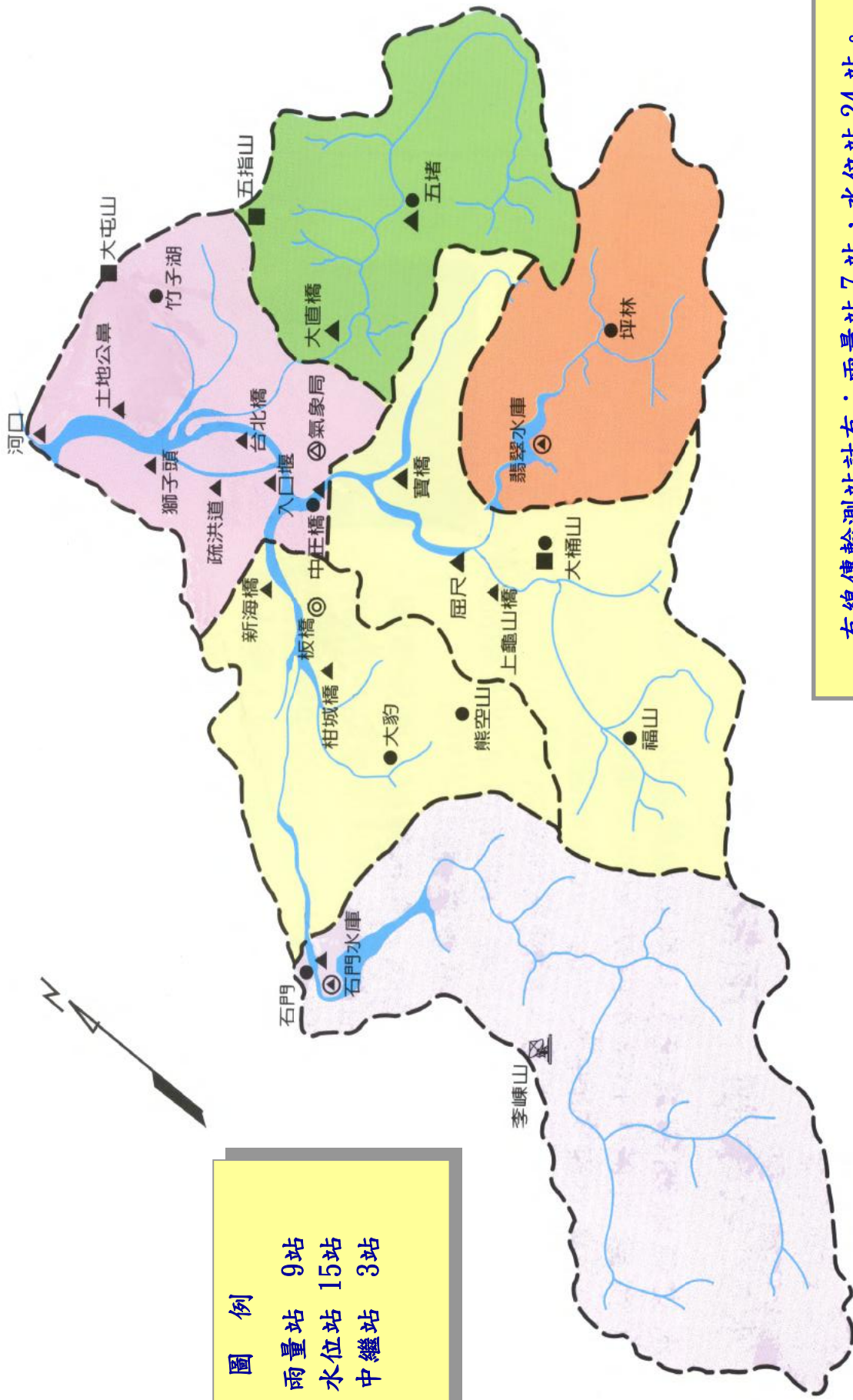
表一.1 颱風行徑動態統計表

颱風警報 發佈時間	颱風 強度	颱風中心位置		預測方向	預 測 速 度 Km/Hr	最 大 風 速 M/Sec	七 級 風 暴風半徑 (公里)	備 註
		東經	北緯					
8/23 02:30	中度	127.2	22.2	西北	17	120	200	第 17 號第 1 報
8/23 05:30	中度	126.9	22.5	西北	17	120	200	第 17 號第 2 報
8/23 08:30	中度	126.4	22.9	西北轉西北西	15	120	200	第 17 號第 3 報
8/23 11:30	中度	125.8	23.1	西北轉西北西	15	120	200	第 17 號第 4 報
8/23 14:30	中度	125.3	23.3	西北轉西北西	15	120	200	第 17 號第 5 報
8/23 15:15	中度	125.1	23.4	西北轉西北西	15	120	200	第 17 號第 5-1 報
8/23 16:15	中度	125.0	23.5	西北轉西北西	15	120	200	第 17 號第 5-2 報
8/23 17:30	中度	124.9	23.5	西北轉西北西	15	120	200	第 17 號第 6 報
8/23 18:15	中度	124.9	23.5	西北轉西北西	15	120	200	第 17 號第 6-1 報
8/23 19:15	中度	124.9	23.6	西北轉西北西	15	120	200	第 17 號第 6-2 報
8/23 20:30	中度	124.9	23.6	西北轉西北西	12	130	200	第 17 號第 7 報
8/23 21:15	中度	124.8	23.8	西北轉西北西	12	130	200	第 17 號第 7-1 報
8/23 22:15	中度	124.8	23.9	西北轉西北西	12	130	200	第 17 號第 7-2 報
8/23 23:30	中度	124.8	24.0	西北轉西北西	12	130	200	第 17 號第 8 報
8/24 12:15	中度	124.7	24.1	西北轉西北西	12	130	200	第 17 號第 8-1 報
8/24 01:15	中度	124.6	24.2	西北轉西北西	12	130	200	第 17 號第 8-2 報
8/24 02:30	中度	124.5	24.5	西北西轉西	11	130	200	第 17 號第 9 報
8/24 03:15	中度	124.3	24.6	西北西轉西	11	130	200	第 17 號第 9-1 報
8/24 04:15	中度	124.1	24.7	西北西轉西	11	130	200	第 17 號第 9-2 報
8/24 05:30	中度	124.0	24.8	西北西轉西	11	130	200	第 17 號第 10 報
8/24 06:15	中度	124.0	24.9	西北西轉西	11	130	200	第 17 號第 10-1 報
8/24 07:15	中度	124.0	24.9	西北西轉西	11	130	200	第 17 號第 10-2 報
8/24 08:30	中度	124.0	24.9	西	11	130	200	第 17 號第 11 報
8/24 09:15	中度	124.0	24.9	西	11	130	200	第 17 號第 11-1 報
8/24 10:15	中度	124.0	24.9	西	11	130	200	第 17 號第 11-2 報
8/24 11:30	中度	123.9	25.0	西	11	130	200	第 17 號第 12 報
8/24 12:15	中度	123.8	25.1	西	11	130	200	第 17 號第 12-1 報
8/24 13:15	中度	123.7	25.2	西	11	130	200	第 17 號第 12-2 報
8/24 14:30	中度	123.6	25.3	西	11	130	200	第 17 號第 13 報
8/24 15:15	中度	123.5	25.3	西	11	130	200	第 17 號第 13-1 報
8/24 16:15	中度	123.4	25.3	西	11	130	200	第 17 號第 13-2 報
8/24 17:30	中度	123.3	25.3	西	11	130	200	第 17 號第 14 報
8/24 18:15	中度	123.2	25.4	西	11	130	200	第 17 號第 14-1 報
8/24 19:15	中度	123.1	25.4	西	11	130	200	第 17 號第 14-2 報
8/24 20:30	中度	123.0	25.4	西	11	140	200	第 17 號第 15 報
8/24 21:15	中度	122.9	25.5	西	11	140	200	第 17 號第 15-1 報
8/24 22:15	中度	122.7	25.5	西	11	140	200	第 17 號第 15-2 報
8/24 23:30	中度	122.5	25.5	西	12	140	200	第 17 號第 16 報

表一.1 颱風行徑動態統計表

颱風警報 發佈時間	颱風 強度	颱風中心位置		預測方向	預 測 速 度 Km/Hr	最 大 風 速 M/Sec	七 級 風 暴 風 半 徑 (公里)	備 註
		東 經	北 緯					
8/25 12:15	中度	122.3	25.5	西	12	140	200	第 17 號第 16-1 報
8/25 01:15	中度	122.1	25.5	西	12	140	200	第 17 號第 16-2 報
8/25 02:30	中度	122.0	25.5	西轉西南西	15	140	200	第 17 號第 17 報
8/25 03:15	中度	121.9	25.4	西轉西南西	15	140	200	第 17 號第 17-1 報
8/25 04:15	中度	121.9	25.4	西轉西南西	15	140	200	第 17 號第 17-2 報
8/25 05:30	中度	121.7	25.4	西轉西南西	15	140	200	第 17 號第 18 報
8/25 06:15	中度	121.7	25.4	西轉西南西	15	140	200	第 17 號第 18-1 報
8/25 07:15	中度	121.5	25.4	西轉西南西	15	140	200	第 17 號第 18-2 報
8/25 08:30	中度	121.4	25.4	西轉西南西	15	140	200	第 17 號第 19 報
8/25 09:15	中度	121.2	25.4	西轉西南西	15	140	200	第 17 號第 19-1 報
8/25 10:15	中度	121.0	25.4	西轉西南西	15	140	200	第 17 號第 19-2 報
8/25 11:30	中度	120.9	25.5	西轉西南西	15	140	200	第 17 號第 20 報
8/25 12:15	中度	120.7	25.5	西轉西南西	15	140	200	第 17 號第 20-1 報
8/25 13:15	中度	120.5	25.5	西轉西南西	15	140	200	第 17 號第 20-2 報
8/25 14:30	中度	120.3	25.5	西轉西南西	15	140	200	第 17 號第 21 報
8/25 15:15	中度	120.1	25.5	西轉西南西	15	140	200	第 17 號第 21-1 報
8/25 16:15	中度	119.8	25.4	西轉西南西	15	140	200	第 17 號第 21-2 報
8/25 17:30	中度	119.7	25.3	西南西	15	130	200	第 17 號第 22 報
8/25 18:15	中度	119.5	25.2	西南西	15	130	200	第 17 號第 22-1 報
8/25 19:15	中度	119.3	25.1	西南西	15	130	200	第 17 號第 22-2 報
8/25 20:30	中度	119.0	24.9	西南西	17	120	200	第 17 號第 23 報
8/25 21:15	中度	118.8	24.8	西南西	17	120	200	第 17 號第 23-1 報
8/25 22:15	輕度	118.6	24.7	西南西	17	120	200	第 17 號第 23-2 報
8/25 23:30	輕度	118.3	24.6	西南西	17	110	200	第 17 號第 24 報
8/26 12:15	輕度	118.3	24.5	西南西	17	110	200	第 17 號第 24-1 報
8/26 01:15	輕度	118.1	24.3	西南西	17	110	200	第 17 號第 24-2 報
8/26 02:30	輕度	118.0	24.2	西南西	17	110	200	第 17 號第 25 報
8/26 03:15	輕度	117.9	24.1	西南西	17	110	200	第 17 號第 25-1 報
8/26 04:15	輕度	117.9	24.1	西南西	17	110	200	第 17 號第 25-2 報
8/26 05:30	輕度	117.6	24.1	西南西	17	100	150	第 17 號第 26 報
8/26 06:30	輕度	117.5	24.1	西南西	17	100	150	第 17 號第 26-1 報
8/26 07:15	輕度	117.3	24.1	西南西	17	100	150	第 17 號第 26-2 報
8/26 08:30	輕度	117.1	24.1	西南西	17	90	150	第 17 號第 27 報
8/26 09:15	輕度	116.9	24.0	西南西	17	90	150	第 17 號第 27-1 報
8/26 10:15	輕度	116.8	23.9	西南西	17	90	150	第 17 號第 27-2 報
8/26 11:30	輕度	116.6	23.8	西南西	17	75	100	第 17 號第 28 報

三、降雨狀況



圖三.1 淡水河流域無線電傳輸水文站位置圖

表三.1 指揮中心雨量站雨量紀錄一覽表

單位：公厘

93 年 08 月 23 日	新店河流域						大漢河流域				基隆河流域					
	中正橋	坪林	大桶山	福山	石碇	碧湖	三峽	大豹	石門後池	熊空山	竹子湖	社后橋	五堵	瑞芳	三貂嶺	火燒寮
01:00	0	0	0	0	0	0	0	0	0	0	0	0	0	0	0	0
02:00	0	0	0	0	0	0	0	0	0	0	0	0	0	0	0	0
03:00	0	0	0	0	0	0	0	0	0	0	0	0	0	0	0	0
04:00	0	0	0	0	0	0	0	0	0	0	0	0	0	0	0	0
05:00	0	0	0	0	0	0	0	0	0	0	0	0	0	0	0	0
06:00	0	0	0	0	0	0	0	0	0	0	0	0	0	0	0	0
07:00	0	0	0	0	0	0	0	0	0	0	0	0	0	0	0	0
08:00	0	1	0	0	0	2	0	1	0	0	0	0	0	0	0	1
09:00	1	5	1	0	1	7	0	2	0	0	5	2	0	0	0	5
10:00	0	3	1	0	0	8	19	7	8	1	0	0	0	0	0	2
11:00	0	1	5	1	0	4	2	2	5	0	1	1	0	0	0	5
12:00	0	0	1	0	0	0	0	4	0	0	0	0	0	0	0	0
13:00	0	0	1	1	0	2	0	0	0	0	0	0	0	0	0	0
14:00	1	0	0	5	0	0	0	0	0	2	0	0	0	0	0	0
15:00	1	1	1	4	0	3	2	1	2	10	0	0	0	0	0	0
16:00	0	2	5	0	1	7	0	2	1	1	1	0	0	0	0	2
17:00	2	4	6	5	0	5	1	1	1	9	2	1	0	0	0	4
18:00	0	10	6	3	9	16	0	3	0	11	3	2	2	0	0	10
19:00	2	5	3	1	0	6	2	26	1	9	6	2	0	0	0	2
20:00	0	2	3	2	0	7	1	4	3	3	1	0	0	0	0	1
21:00	0	1	4	0	0	16	1	1	1	1	0	0	0	0	1	0
22:00	1	2	4	3	0	10	2	14	0	3	1	1	0	0	0	3
23:00	2	16	4	1	7	22	0	4	3	6	2	4	5	4	7	17
24:00	1	15	11	3	5	29	0	13	0	24	9	2	3	2	10	18

表三.1 指揮中心雨量站雨量紀錄一覽表 (續)

單位：公厘

93 年 08 月 24 日	新店河流域						大漢河流域				基隆河流域					
	中 正 橋	坪 林	大 桶 山	福 山	石 碇	碧 湖	三 峽	大 豹	石 門 後 池	熊 空 山	竹 子 湖	社 后 橋	五 堵	瑞 芳	三 貂 嶺	火 燒 寮
01:00	5	27	8	6	21	38	0	9	1	16	15	10	16	13	22	32
02:00	9	15	23	21	11	20	1	3	1	13	21	10	4	1	5	11
03:00	7	3	19	30	1	6	1	5	2	10	3	1	0	0	1	1
04:00	10	9	8	31	3	11	0	2	0	2	8	0	2	5	10	12
05:00	11	16	38	25	7	14	7	19	1	16	24	7	5	2	4	13
06:00	7	0	2	30	0	1	11	17	8	10	2	0	0	0	0	1
07:00	1	0	5	10	0	0	0	0	7	2	1	0	0	0	0	0
08:00	1	7	39	11	0	12	0	2	1	3	0	0	1	2	5	4
09:00	5	15	19	17	9	17	5	5	3	8	35	9	9	5	12	17
10:00	12	11	45	21	4	13	10	13	2	12	6	3	3	5	12	11
11:00	2	16	7	13	5	16	2	1	4	2	22	7	8	3	7	11
12:00	6	10	20	21	3	10	14	13	7	10	14	2	5	4	9	7
13:00	2	8	4	11	3	11	1	6	3	6	12	3	1	1	6	8
14:00	4	10	7	17	7	12	6	15	4	10	6	2	5	4	7	9
15:00	3	26	6	19	17	25	0	5	4	7	14	7	6	14	21	11
16:00	7	48	11	24	32	58	9	17	4	17	41	21	21	17	27	33
17:00	13	14	23	40	9	22	14	22	18	15	22	2	3	4	8	8
18:00	4	23	7	33	15	30	5	11	10	9	17	10	8	14	21	10
19:00	14	44	25	32	29	51	15	23	13	19	52	33	27	25	38	40
20:00	25	52	31	49	34	67	28	35	21	31	45	19	17	6	16	36
21:00	9	29	17	53	20	37	26	31	37	22	50	9	7	1	4	10
22:00	6	18	14	50	15	25	23	24	19	19	39	7	2	1	4	6
23:00	6	21	16	42	16	29	23	30	21	20	29	11	4	2	4	8
24:00	4	6	16	40	5	9	17	28	23	21	11	6	2	0	3	9

表三.1 指揮中心雨量站雨量紀錄一覽表 (續)

單位：公厘

93 年 08 月 25 日	新店河流域						大漢河流域				基隆河流域					
	中 正 橋	坪 林	大 桶 山	福 山	石 碇	碧 湖	三 峽	大 豹	石 門 後 池	熊 空 山	竹 子 湖	社 后 橋	五 堵	瑞 芳	三 貂 嶺	火 燒 寮
01:00	3	6	17	39	3	11	13	18	22	14	10	4	4	3	8	8
02:00	3	13	13	29	11	15	2	12	15	10	15	8	8	3	12	11
03:00	2	15	14	30	17	20	8	17	27	21	26	8	11	7	21	13
04:00	4	8	11	24	13	12	5	12	29	13	16	5	4	2	4	11
05:00	4	10	9	17	12	13	7	15	11	18	18	5	7	1	8	12
06:00	6	14	10	25	20	11	14	22	11	30	12	6	6	1	1	16
07:00	11	18	10	20	33	15	11	13	13	22	32	6	9	1	11	25
08:00	21	12	16	10	34	10	25	26	26	36	30	16	23	13	28	29
09:00	18	4	7	7	13	3	27	16	38	21	23	8	14	19	26	20
10:00	6	2	5	2	8	3	8	3	13	7	11	10	16	5	7	1
11:00	2	1	1	0	2	0	1	3	5	4	5	12	4	3	2	2
12:00	0	0	0	1	1	0	4	0	5	0	1	1	2	1	1	0
13:00	3	0	1	1	0	1	0	1	1	2	1	0	0	0	0	0
14:00	1	0	1	1	0	0	1	1	0	1	1	1	0	0	0	0
15:00	1	0	0	0	0	0	0	0	1	0	0	0	0	0	0	0
16:00	0	0	0	0	0	0	0	0	1	0	0	0	0	0	0	0
17:00	0	0	0	0	0	0	1	0	0	0	0	0	0	0	0	0
18:00	0	0	0	0	0	0	0	0	1	0	0	0	0	0	0	0
19:00	0	0	0	0	0	0	0	0	0	0	0	0	0	0	0	0
20:00	0	0	0	0	0	0	0	0	0	0	0	0	0	0	0	1
21:00	0	0	0	0	0	0	0	0	0	1	0	0	0	0	0	0
22:00	0	0	0	0	0	0	0	1	0	0	0	0	0	1	0	0
23:00	0	0	1	0	0	0	0	0	0	0	0	0	0	0	0	1
24:00	0	0	0	0	0	0	0	0	0	0	0	0	0	0	1	0

表三.2 翡翠水庫及石門水庫雨量站雨量紀錄一覽表

單位：公厘

93 年 08 月 23 日	翡 翠 水 庫						石 門 水 庫									
	太 平	碧 湖	坪 林	九 芎 根	十 三 股	翡 翠	霞 雲	高 義	玉 峰	巴 陵	池 端	嘎 拉 賀	白 石	鎮 西 堡	西 丘 斯 山	石 門
01:00	0.0	0.0	0.0	0.0	0.0	0.0	0	0	0	0	0	0	0	0	0	0
02:00	0.0	0.0	0.0	0.0	0.0	0.0	0	0	0	0	0	0	0	0	0	0
03:00	0.0	0.0	0.0	0.5	0.0	0.0	0	0	0	0	0	0	0	0	0	0
04:00	0.0	0.0	0.0	0.0	0.0	0.0	0	0	0	0	0	0	0	0	0	0
05:00	0.0	0.0	0.0	0.0	0.0	0.0	0	0	0	0	0	0	0	0	0	0
06:00	0.0	0.0	0.0	0.0	0.0	0.0	0	0	0	0	0	0	0	0	0	0
07:00	0.5	0.5	0.0	0.0	0.0	0.0	0	0	0	0	0	0	0	0	0	0
08:00	2.0	1.5	1.5	0.0	0.5	0.0	0	0	0	0	0	0	0	0	0	0
09:00	4.0	5.5	5.5	0.5	0.5	2.0	3	2	0	0	0	0	0	0	0	0
10:00	1.5	8.5	4.0	1.0	0.5	1.0	12	3	7	0	1	0	3	1	0	7
11:00	0.0	4.0	1.0	0.5	0.0	2.0	5	0	3	0	0	0	4	2	0	8
12:00	0.0	0.5	0.5	1.5	0.5	2.0	16	6	5	1	0	0	5	6	0	0
13:00	0.0	2.0	0.0	4.5	2.0	1.0	0	2	4	1	1	0	1	5	0	0
14:00	0.0	0.0	0.0	0.0	0.0	0.5	1	3	4	2	3	2	1	3	0	1
15:00	1.0	3.5	0.5	0.0	0.0	1.0	1	1	3	3	6	3	5	2	1	1
16:00	0.5	7.0	1.0	5.0	2.5	2.0	0	1	1	11	0	6	1	0	1	1
17:00	1.0	5.0	3.5	1.0	0.5	5.0	0	2	2	12	7	8	1	1	3	1
18:00	2.5	15.5	8.0	3.5	4.5	4.5	0	4	6	16	6	19	5	3	13	1
19:00	0.0	6.0	6.5	1.5	1.0	6.0	22	21	8	31	4	13	4	8	15	1
20:00	0.0	5.5	3.5	1.0	0.5	1.0	30	19	39	10	3	6	31	25	10	2
21:00	8.0	16.0	2.5	0.5	0.0	2.0	19	9	16	2	1	2	10	12	0	0
22:00	1.0	8.5	1.5	0.5	0.5	4.0	6	14	15	6	3	2	18	8	2	1
23:00	11.5	21.0	13.0	5.0	4.5	2.5	10	14	16	16	1	7	19	7	6	2
24:00	20.5	28.0	11.5	8.5	5.5	8.0	12	25	17	24	10	8	13	17	10	0

表三.2 翡翠水庫及石門水庫雨量站雨量紀錄一覽表 (續)

單位：公厘

93 年 08 月 24 日	翡 翠 水 庫						石 門 水 庫									
	太 平	碧 湖	坪 林	九 芎 根	十 三 股	翡 翠	霞 雲	高 義	玉 峰	巴 陵	池 端	嘎 拉 賀	白 石	鎮 西 堡	西 丘 斯 山	石 門
01:00	18.5	36.5	23.5	19.0	14.5	9.5	12	18	22	36	6	15	16	17	17	0
02:00	3.5	19.0	10.5	18.0	14.0	24.5	9	12	20	14	13	6	18	13	12	2
03:00	1.0	6.5	3.5	2.5	1.5	15.5	15	19	23	19	37	12	12	14	14	2
04:00	15.0	10.0	8.0	3.5	1.0	4.5	4	7	42	6	11	2	17	29	9	1
05:00	8.5	13.5	8.5	6.5	4.0	20.5	19	16	26	16	25	10	17	17	8	1
06:00	0.0	0.5	0.0	0.5	0.0	0.5	37	43	33	27	33	17	39	17	10	10
07:00	0.5	0.0	0.0	0.5	0.0	0.5	15	33	43	15	8	11	38	24	20	8
08:00	9.0	12.0	6.5	1.0	0.0	12.5	10	13	19	14	9	7	25	10	5	4
09:00	11.5	14.5	15.5	16.5	8.5	24.5	9	13	20	13	19	12	21	6	5	1
10:00	13.0	10.5	11.5	6.5	2.0	28.0	22	28	27	18	33	20	71	22	11	11
11:00	8.5	15.0	12.0	14.5	4.5	13.0	16	18	31	21	16	13	28	17	14	5
12:00	9.5	9.5	7.0	13.0	5.0	16.5	23	22	22	15	21	11	24	11	7	6
13:00	11.5	9.0	9.5	11.5	4.0	6.5	8	20	27	13	13	11	27	15	13	3
14:00	9.0	10.5	8.0	19.5	6.0	9.0	19	17	25	13	17	12	26	19	13	6
15:00	18.5	22.0	24.0	10.5	8.5	6.5	10	18	29	12	22	11	40	19	14	6
16:00	35.0	48.5	50.0	27.0	17.5	12.0	16	14	30	11	15	10	25	17	10	3
17:00	11.0	19.5	13.5	33.5	19.5	20.5	25	26	50	14	20	14	42	37	22	16
18:00	18.0	24.5	22.5	7.0	4.0	7.5	28	41	48	22	26	29	76	36	23	11
19:00	36.0	39.0	46.5	23.0	7.5	20.0	23	24	37	14	21	14	38	23	13	12
20:00	32.5	53.5	50.0	37.0	18.5	28.0	44	47	70	28	26	34	69	49	23	23
21:00	13.0	32.0	46.5	19.5	13.5	23.5	52	63	88	37	4	47	67	48	21	33
22:00	5.5	20.5	6.5	14.5	10.0	17.0	39	37	78	21	5	35	67	47	25	19
23:00	8.0	23.5	19.0	14.5	4.5	16.5	47	52	66	27	9	42	72	45	23	23
24:00	8.5	6.5	9.5	11.5	2.0	19.0	39	60	79	26	13	62	84	58	36	29

表三.2 翡翠水庫及石門水庫雨量站雨量紀錄一覽表

單位：公厘

93 年 08 月 25 日	翡 翠 水 庫						石 門 水 庫									
	太 平	碧 湖	坪 林	九 芎 根	十 三 股	翡 翠	霞 雲	高 義	玉 峰	巴 陵	池 端	嘎 拉 賀	白 石	鎮 西 堡	西 丘 斯 山	石 門
01:00	15.0	8.0	7.5	14.5	3.0	12.5	42	66	69	31	14	51	69	40	26	27
02:00	13.5	11.5	16.0	14.0	5.5	7.0	26	66	75	39	2	45	80	60	30	27
03:00	13.0	17.0	20.5	20.5	7.0	7.5	32	59	71	31	5	50	65	52	29	31
04:00	8.0	11.0	11.5	10.5	4.5	6.0	31	57	82	25	3	46	88	63	43	23
05:00	6.5	10.5	7.5	9.0	4.5	6.5	15	46	49	19	3	51	67	43	28	21
06:00	15.5	10.0	12.5	12.0	5.5	8.0	16	36	41	14	0	30	51	32	25	12
07:00	17.0	16.0	24.5	12.5	8.5	8.5	20	35	38	16	3	24	39	23	16	19
08:00	20.0	9.5	18.0	15.5	17.5	17.5	17	24	17	8	2	10	26	15	14	28
09:00	10.0	3.5	2.0	7.0	7.5	11.0	19	19	14	6	2	7	17	12	5	43
10:00	2.0	2.0	4.0	1.0	2.5	4.0	16	7	7	5	1	5	11	7	3	18
11:00	0.5	0.5	0.0	0.5	0.5	1.5	6	5	4	2	0	1	6	4	1	7
12:00	0.0	0.5	0.0	1.0	0.5	1.5	0	0	1	0	1	0	1	0	1	7
13:00	0.0	0.0	0.0	0.0	0.5	1.0	1	0	0	1	0	1	0	0	1	2
14:00	0.0	0.0	0.0	0.0	0.0	0.5	1	1	2	1	0	2	0	2	2	0
15:00	0.0	0.0	0.0	0.0	0.0	0.0	1	2	2	1	1	1	0	1	1	2
16:00	0.0	0.0	0.0	0.0	0.0	0.0	0	1	2	0	0	0	1	3	0	1
17:00	0.0	0.0	0.0	0.0	0.0	0.0	0	0	1	1	0	0	2	3	0	1
18:00	0.0	0.0	0.0	0.0	0.0	0.0	1	1	0	0	0	0	1	2	0	0
19:00	0.0	0.0	0.0	0.0	0.0	0.0	0	0	1	1	0	0	1	0	1	0
20:00	0.0	0.0	0.0	0.0	0.0	0.0	0	2	1	0	0	0	1	0	0	0
21:00	0.0	0.0	0.0	0.0	0.0	0.0	1	0	0	1	0	0	1	0	0	1
22:00	0.5	0.0	0.0	0.0	0.0	0.0	0	0	0	0	0	0	0	0	0	0
23:00	0.0	0.5	0.0	0.0	0.0	0.0	0	0	0	0	0	0	0	0	0	0
24:00	0.0	0.0	0.0	0.0	0.0	0.5	0	0	0	0	0	0	0	0	0	0

表三.3 淡水河流域各雨量站三日雨量統計表

站名	降雨量 (公厘)				所屬河川	資料來源
	8/23	8/24	8/25	總雨量		
石門後池	25.0	214.0	219.0	458.0	大漢溪	指揮中心
霞雲	137.0	541.0	245.0	923.0	大漢溪	石門水庫
高義	126.0	661.0	427.0	1214.0	大漢溪	石門水庫
玉峰	146.0	955.0	477.0	1578.0	大漢溪	石門水庫
巴陵	135.0	452.0	202.0	789.0	大漢溪	石門水庫
池端	46.0	422.0	37.0	505.0	大漢溪	石門水庫
嘎拉賀	76.0	457.0	324.0	857.0	大漢溪	石門水庫
白石	121.0	959.0	527.0	1607.0	大漢溪	石門水庫
鎮西堡	100.0	610.0	362.0	1072.0	大漢溪	石門水庫
西丘斯山	61.0	368.0	226.0	655.0	大漢溪	石門水庫
石門	26.0	235.0	270.0	531.0	大漢溪	石門水庫
中正橋	11.0	173.0	85.0	269.0	新店溪	指揮中心
坪林	68.0	428.0	103.0	599.0	新店溪	指揮中心
大桶山	56.0	410.0	116.0	582.0	新店溪	指揮中心
福山	29.0	646.0	206.0	881.0	新店溪	指揮中心
碧湖	144.0	534.0	114.0	792.0	新店溪	指揮中心
太平	54.0	305.0	121.5	480.5	新店溪	翡翠水庫
碧湖	138.5	456.5	100.5	695.5	新店溪	翡翠水庫
坪林	64.0	412.0	124.0	600.0	新店溪	翡翠水庫
九芎根	35.0	331.0	118.0	484.0	新店溪	翡翠水庫
十三股	23.5	170.5	67.5	261.5	新店溪	翡翠水庫
翡翠	44.5	356.0	93.5	494.0	新店溪	翡翠水庫
竹子湖	31.0	489.0	201.0	721.0	基隆河	指揮中心
社后橋	15.0	179.0	90.0	284.0	基隆河	指揮中心
五堵	10.0	156.0	108.0	274.0	基隆河	指揮中心
瑞芳	6.0	129.0	60.0	195.0	基隆河	指揮中心
三貂嶺	18.0	246.0	130.0	394.0	基隆河	指揮中心
火燒寮	70.0	308.0	150.0	528.0	基隆河	指揮中心
三峽	30.0	218.0	127.0	375.0	三峽河	指揮中心
大豹	85.0	336.0	160.0	581.0	三峽河	指揮中心
熊空山	80.0	300.0	200.0	580.0	三峽河	指揮中心
石碇	23.0	266.0	167.0	456.0	景美溪	指揮中心

表三.4 指揮中心各雨量站各延時降雨量表

單位：公厘

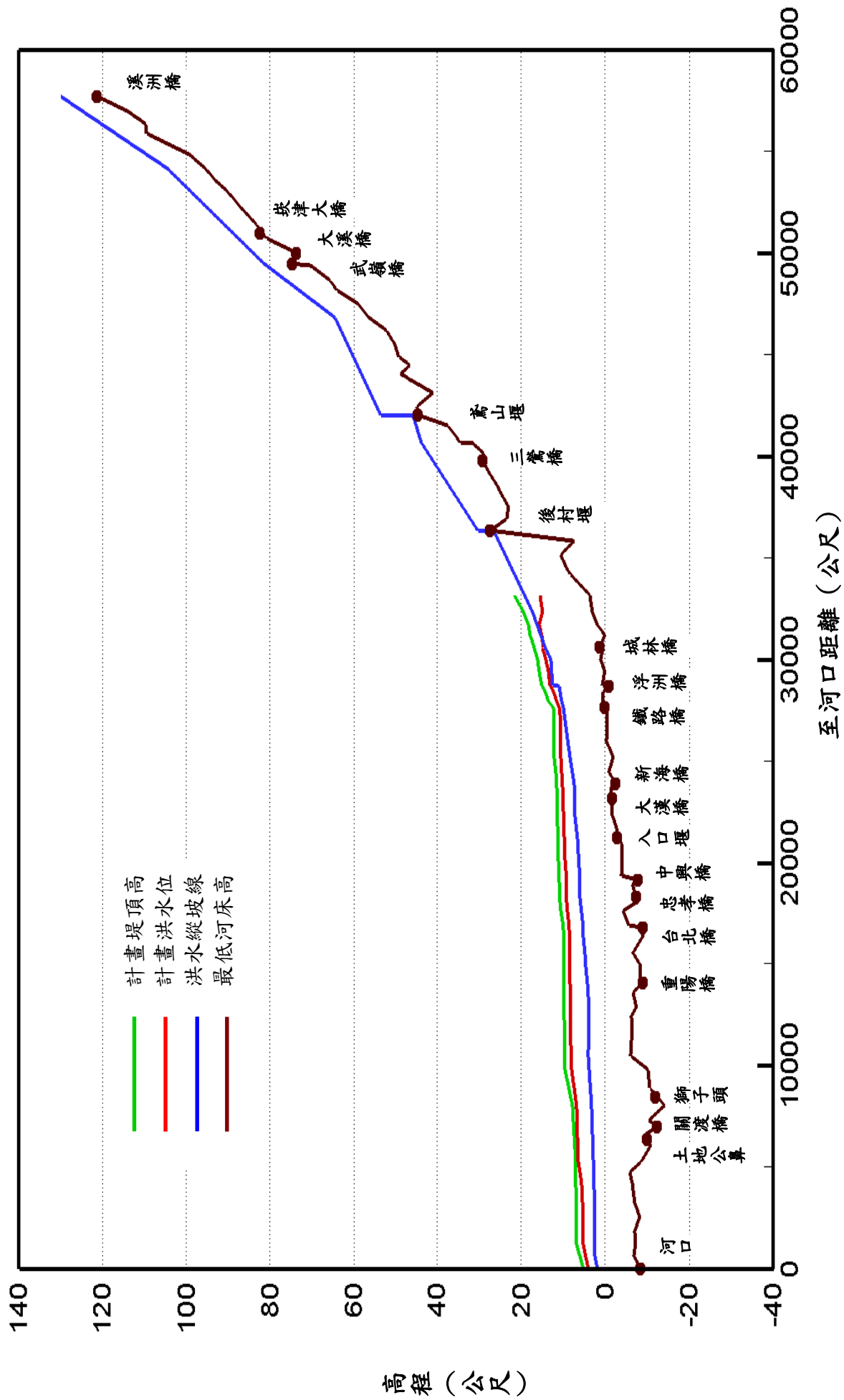
降雨延時 (分)	新店溪流域						大漢溪流域				基隆河流域					
	中正橋	坪林	大桶山	福山	石碇	碧湖	三峽	大豹	石門後池	熊空山	竹子湖	社后橋	五堵	瑞芳	三貂嶺	火燒寮
1440	190	449	420	691	375	557	308	428	384		583	224	220	158	311	394
1080	161	383	325	586	337	467	274	374	357		490	185	177	127	250	328
720	102	310	238	468	207	383	184	270	253		358	139	116	102	185	220
360	72	212	150	281	140	268	139	178	146		233	95	84	82	132	152
240	58	150	117	198	106	188	103	127	103		188	75	65	61	94	110
180	51	126	104	153	90	157	79	95	81		149	66	55	45	75	94
120	40	97	88	106	69	119	60	74	66		99	56	47	41	63	80
90	35	83	65	84	56	98	48	57	56		81	50	43	36	56	68
60	30	63	51	57	43	73	36	41	43		62	37	34	27	41	55
40	22	51	44	42	34	58	25	29	32		46	27	31	21	33	45
30	21	44	42	34	30	49	20	25	25		40	23	29	18	27	38
19	19	31	35	23	24	35	15	19	20		30	17	21	13	21	29
10	12	18	26	14	15	20	10	14	13		18	10	12	8	11	16
5	8	10	16	8	8	12	6	9	8		11		8	5		9

表三.5 指揮中心各雨量站各延時降雨強度表

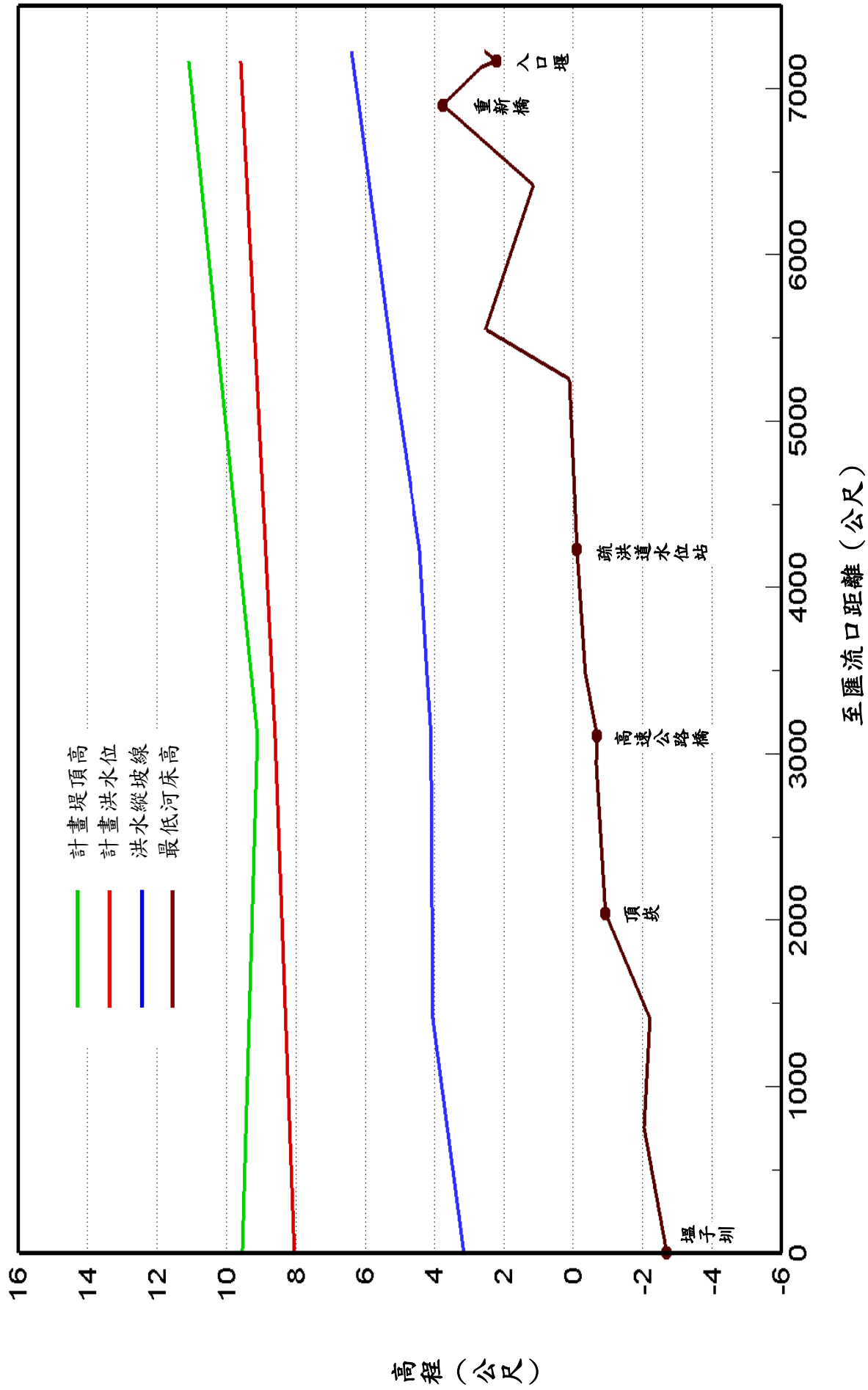
單位：公厘/小時

降雨延時(分)	新店溪流域						大漢溪流域				基隆河流域					
	中正橋	坪林	大桶山	福山	石碇	碧湖	三峽	大豹	石門後池	熊空山	竹子湖	社后橋	五堵	瑞芳	三貂嶺	火烧寮
1440	7.92	18.71	17.50	28.79	15.63	23.21	12.83	17.83	16.00		24.29	9.33	9.17	6.58	12.96	16.42
1080	8.94	21.28	18.06	32.56	18.72	25.94	15.22	20.78	19.83		27.22	10.28	9.83	7.06	13.89	18.22
720	8.50	25.83	19.83	39.00	17.25	31.92	15.33	22.50	21.08		29.83	11.58	9.67	8.50	15.42	18.33
360	12.00	35.33	25.00	46.83	23.33	44.67	23.17	29.67	24.33		38.83	15.83	14.00	13.67	22.00	25.33
240	14.50	37.50	29.25	49.50	26.50	47.00	25.75	31.75	25.75		47.00	18.75	16.25	15.25	23.50	27.50
180	17.00	42.00	34.67	51.00	30.00	52.33	26.33	31.67	27.00		49.67	22.00	18.33	15.00	25.00	31.33
120	20.00	48.50	44.00	53.00	34.50	59.50	30.00	37.00	33.00		49.50	28.00	23.50	20.50	31.50	40.00
90	23.33	55.33	43.33	56.00	37.33	65.33	32.00	38.00	37.33		54.00	33.33	28.67	24.00	37.33	45.33
60	30.00	63.00	51.00	57.00	43.00	73.00	36.00	41.00	43.00		62.00	37.00	34.00	27.00	41.00	55.00
40	33.00	76.50	66.00	63.00	51.00	87.00	37.50	43.50	48.00		69.00	40.50	46.50	31.50	49.50	67.50
30	42.00	88.00	84.00	68.00	60.00	98.00	40.00	50.00	50.00		80.00	46.00	58.00	36.00	54.00	76.00
19	60.00	97.89	110.53	72.63	75.79	110.53	47.37	60.00	63.16		94.74	53.68	66.32	41.05	66.32	91.58
10	72.00	108.00	156.00	84.00	90.00	120.00	60.00	84.00	78.00		108.00	60.00	72.00	48.00	66.00	96.00
5	96.00	120.00	192.00	96.00	96.00	144.00	72.00	108.00	96.00		132.00		96.00	60.00		108.00

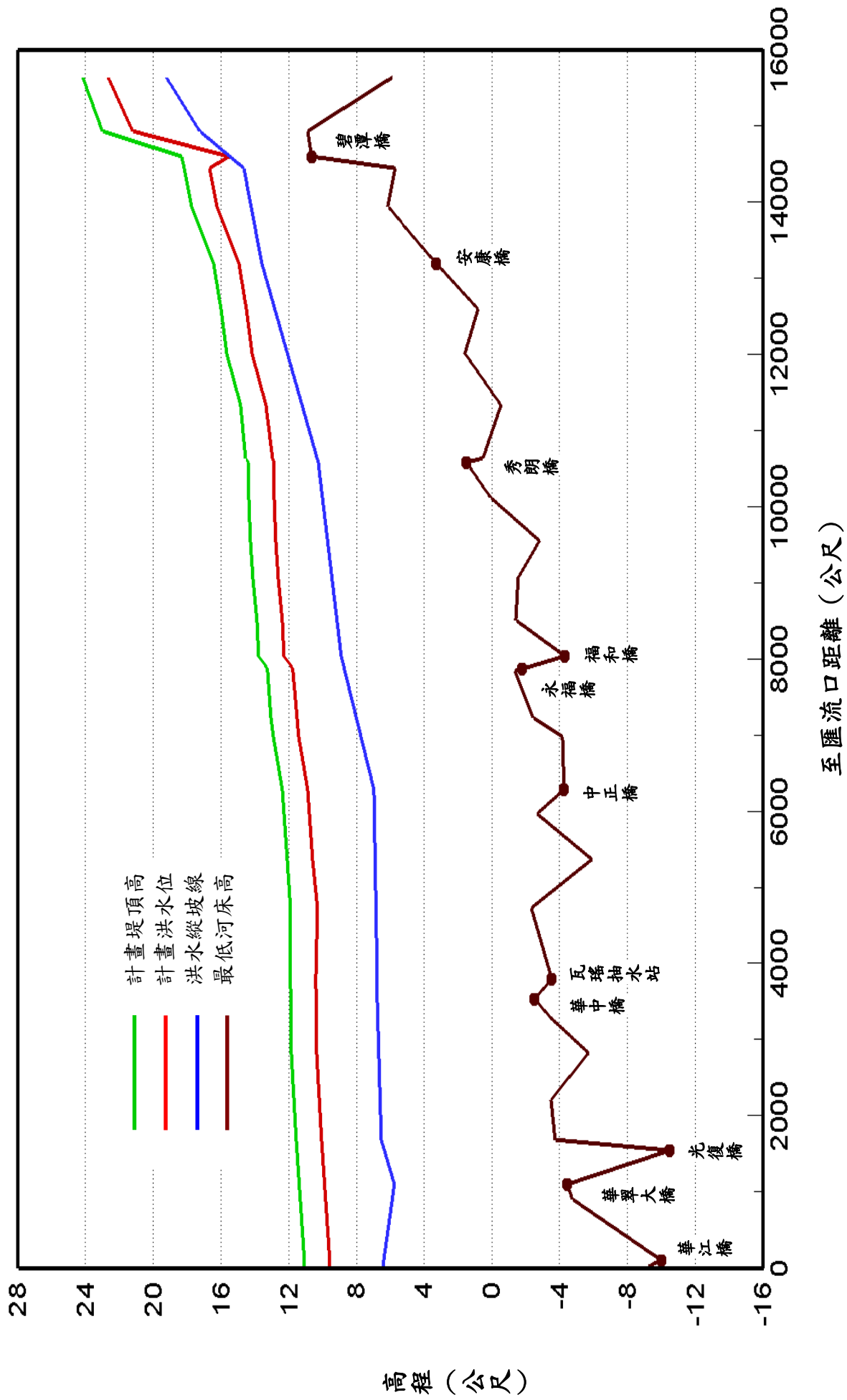
四、河川水情狀況



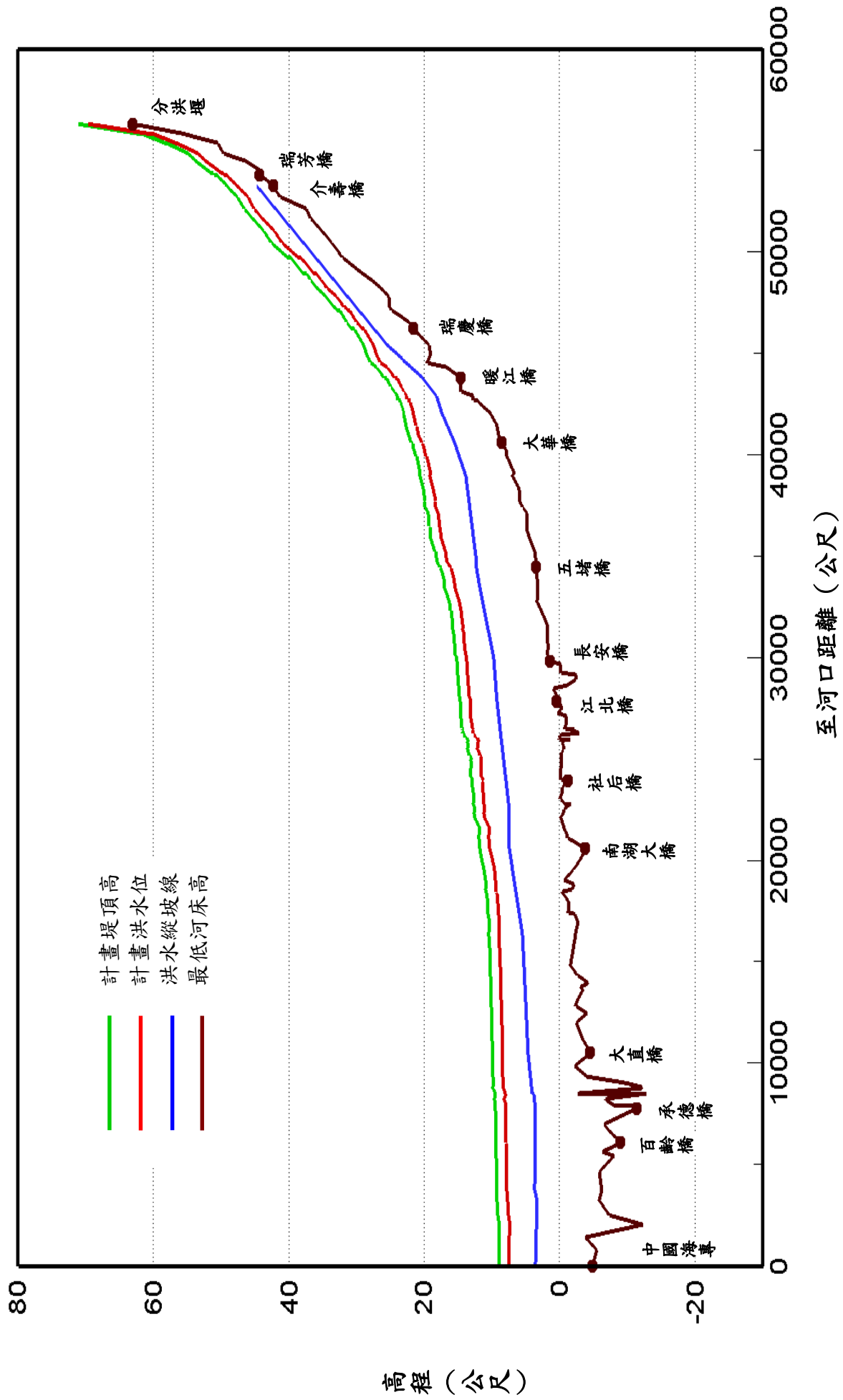
圖四.1 艾利颱風淡水河洪水縱坡圖



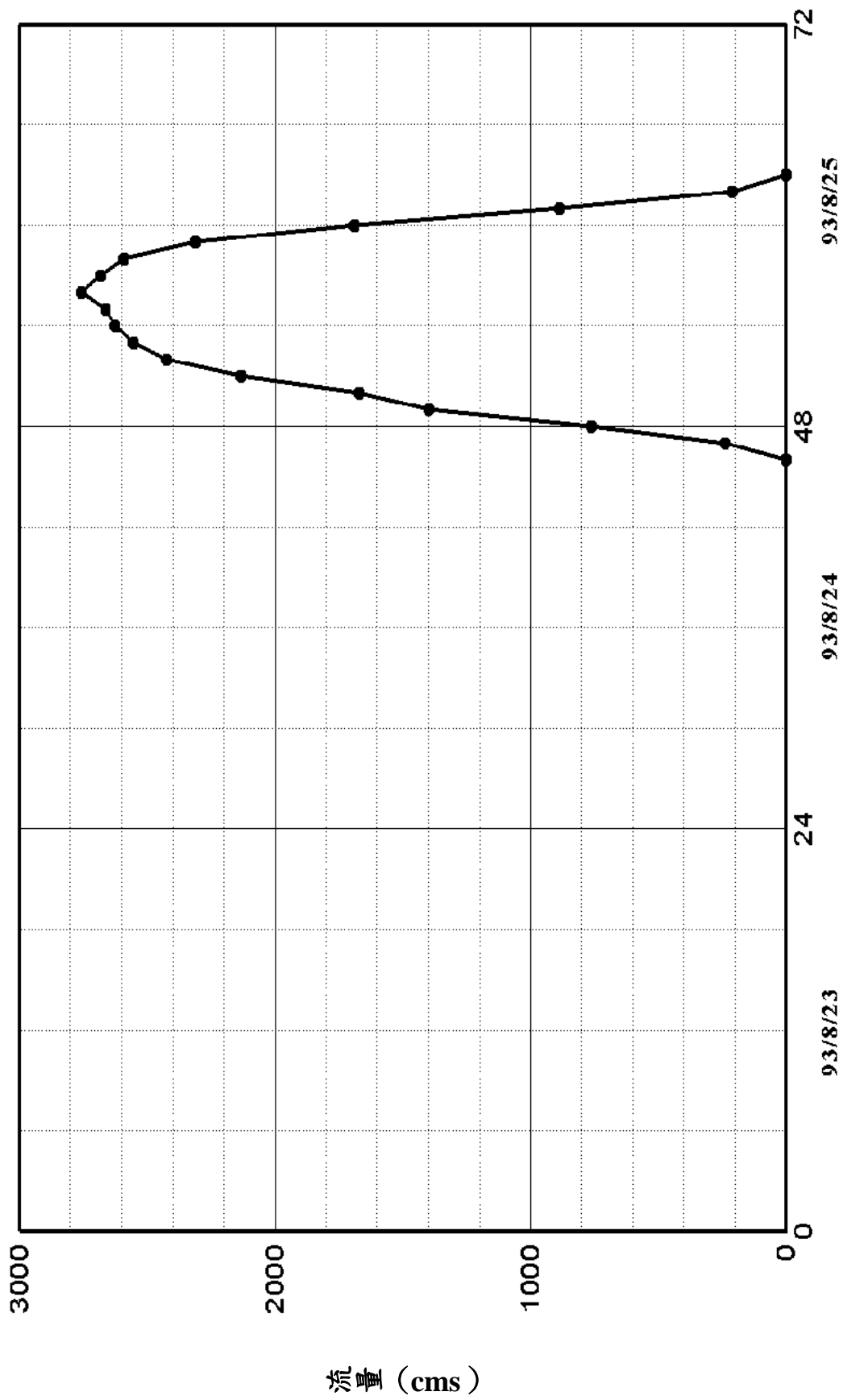
圖四.2 艾利颱風二重疏洪道洪水縱坡圖



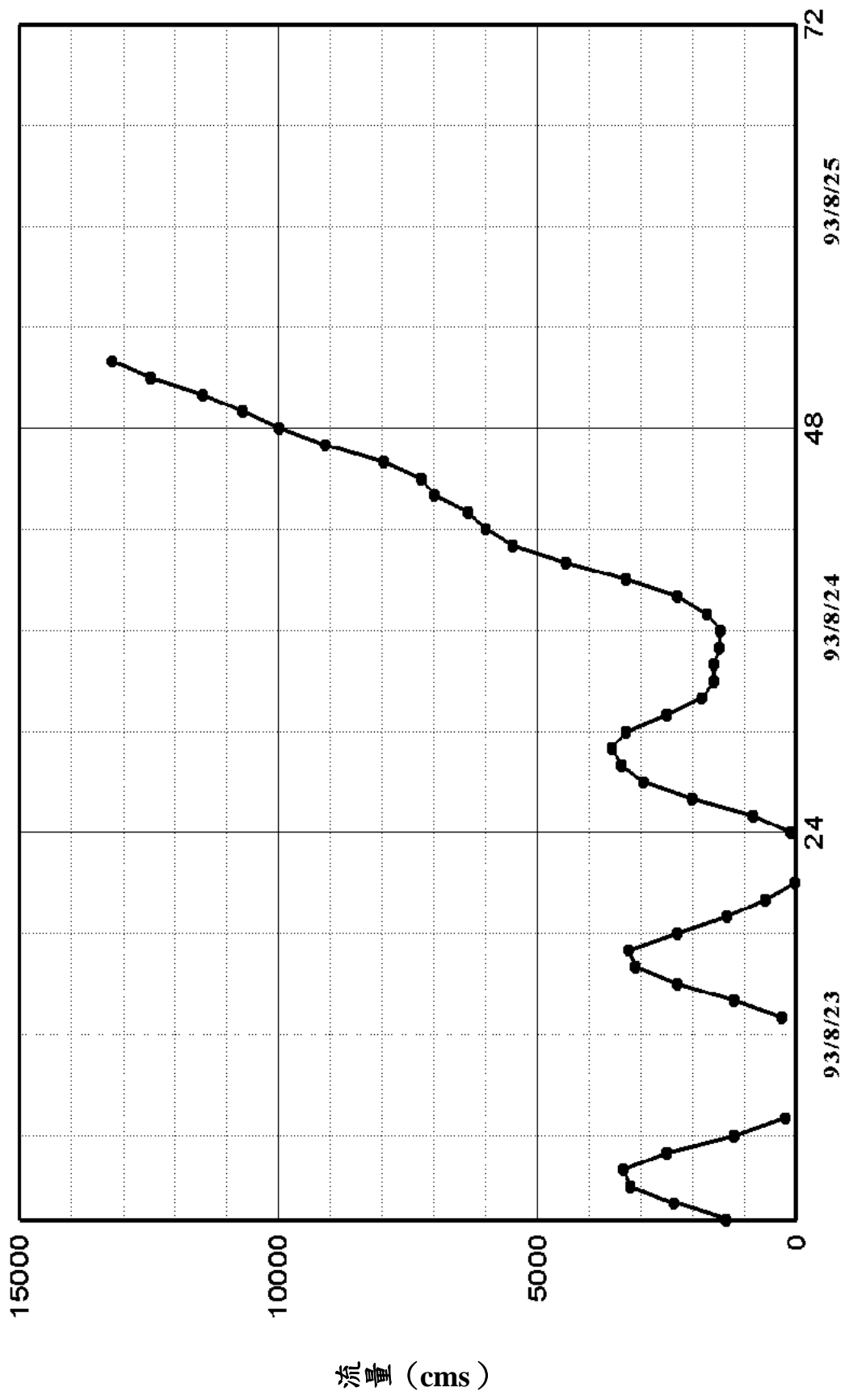
圖四.3 艾利颱風新店溪洪水縱坡圖



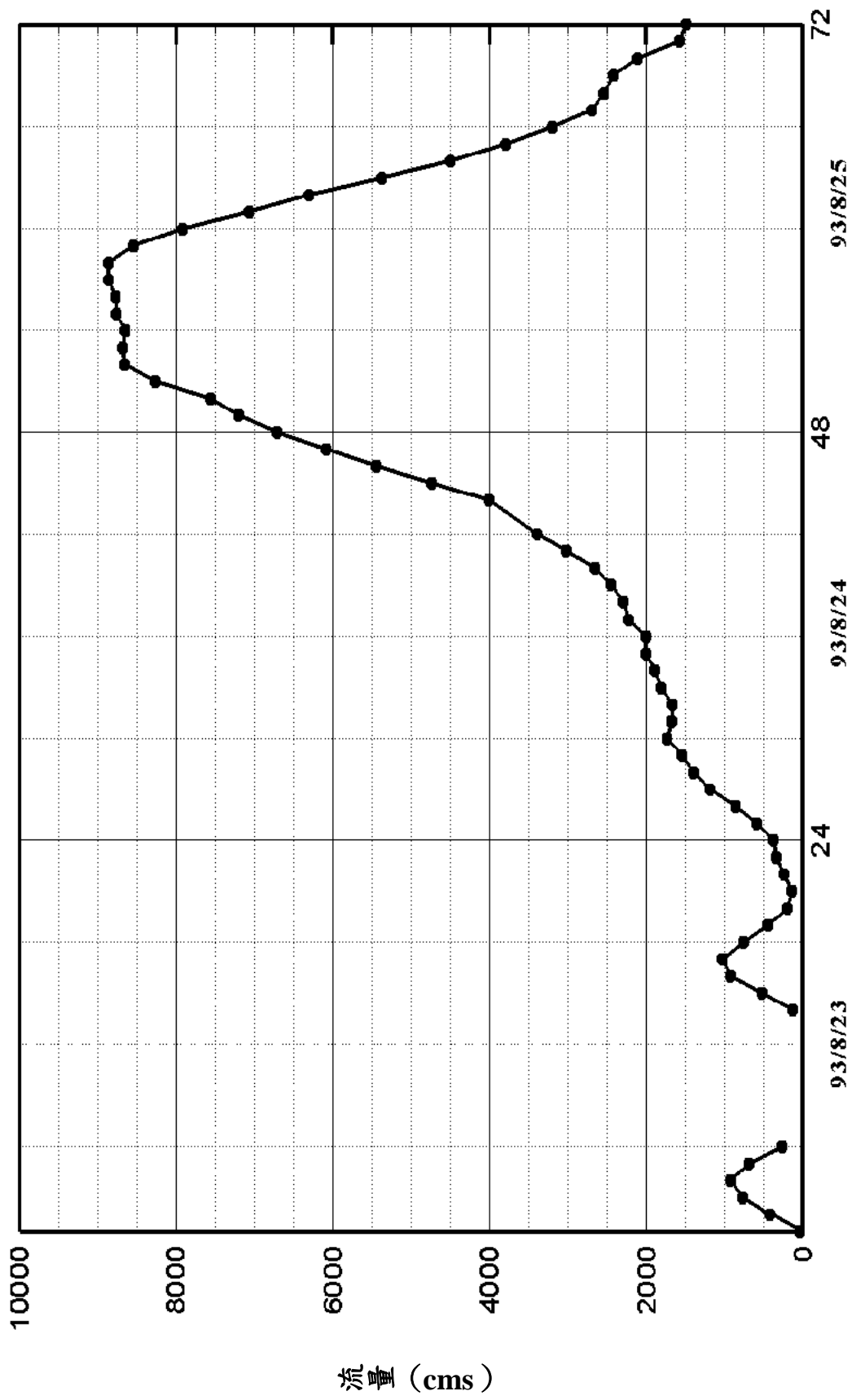
圖四.4 艾利颱風基隆河洪水縱坡圖



圖四.5 艾利颱風二重疏洪道入口堰流量歷線圖



圖四.6 艾利颱風台北橋流量歷線圖



圖四.7 艾利颱風新海橋流量歷線圖

表四.1 指揮中心大漢溪流域水位站水位紀錄一覽表

單位：公尺

93年 08月 23日	河 口	獅 子 頭	土 地 公 鼻	台 北 橋	塭 子 圳	疏 洪 道	入 口 堰	新 海 橋	柑 園 橋	後 村 堰	三 鶯 橋	石 門 後 池	柑 城 橋	三 峽 橋	橫 溪 橋
01:00	0.84	0.72	0.68	0.82	0.47		0.56	0.53	11.93	27.60		135.61	7.83	30.18	22.16
02:00	1.24	1.13	1.09	1.26	0.68		1.07	1.04	11.79	27.58		135.90	7.83	30.16	22.16
03:00	1.42	1.41	1.36	1.60	0.84		1.45	1.41	11.62	27.57		136.17	7.82	30.16	22.16
04:00	1.28	1.41	1.33	1.65	0.97		1.56	1.57	11.69	27.57		136.39	7.81	30.16	22.15
05:00	0.90	1.10	1.05	1.32	1.06		1.27	1.33	11.73	27.57		136.59	7.81	30.16	22.15
06:00	0.39	0.70	0.47	0.75	0.93		0.77	0.85	11.77	27.56		136.57	7.80	30.15	22.15
07:00	-0.11	0.37	-0.04	0.19	0.47		0.34	0.40	11.66	27.55		136.30	7.80	30.14	22.15
08:00	-0.56	0.35	-0.54	-0.28	0.36		0.33	0.08	12.07	27.53		136.22	7.80	30.14	22.14
09:00	-0.81	0.34	-0.71	-0.69	0.33		0.34	-0.08	11.86	27.54		136.30	7.80	30.13	22.16
10:00	-0.81	0.33	-0.87		0.32		0.33	-0.07	11.79	27.56		136.47	7.96	30.31	22.39
11:00	-0.57	0.33	-0.78	-0.82	0.32		0.33	-0.05	11.55	27.59		136.81	8.09	30.46	22.35
12:00	-0.15	0.32	-0.45	-0.34	0.32		0.32	-0.02	11.56	27.54		137.07	8.18	30.48	22.31
13:00	0.40	0.40	0.18	0.24	0.48		0.32	0.17	11.61	27.63		137.05	8.16	30.44	22.29
14:00	0.91	0.79	0.70	0.75	0.66		0.66	0.67	11.63	27.61		137.14	8.13	30.42	22.25
15:00	1.28	1.24	1.15	1.23	0.82		1.18	1.15	11.52	27.62		137.13	8.10	30.39	22.22
16:00	1.46	1.47	1.43	1.56	0.96		1.57	1.57	11.55	27.66		137.16	8.08	30.37	22.21
17:00	1.29	1.47	1.42	1.61	1.08		1.64	1.66	11.62	27.70		137.15	8.05	30.36	22.21
18:00	1.01	1.15	1.11	1.23	1.23		1.33	1.40	11.50	27.78		137.64	8.03	30.35	22.21
19:00	0.62	0.78	0.69	0.81	1.12		0.93	1.07	11.47	27.79		137.63	8.02	30.41	22.24
20:00	0.25	0.60	0.29	0.43	0.76		0.55	0.77	11.34	27.99		137.66	8.18	30.73	22.73
21:00	-0.06	0.34	-0.06	0.04	0.46		0.34	0.69	11.48	28.07		137.64	8.57	31.06	22.66
22:00	-0.17	0.33	-0.22	-0.16	0.37		0.33	0.83	11.61	28.10		137.81	8.77	30.99	22.57
23:00	-0.05	0.32	-0.17	-0.13	0.34		0.33	0.95	11.50	28.09		138.09	8.71	30.93	22.61
24:00	0.19	0.32	0.11	0.11	0.43		0.33	0.99	11.41	28.28		138.04	8.70	30.92	22.58

表四.1 指揮中心大漢河流域水位站水位紀錄一覽表 (續)

單位：公尺

93年 08月 24日	河 口	獅 子 頭	土 地 公 鼻	台 北 橋	塭 子 圳	疏 洪 道	入 口 堰	新 海 橋	柑 園 橋	後 村 堰	三 鶯 橋	石 門 後 池	柑 城 橋	三 峽 橋	橫 溪 橋
01:00	0.57	0.63	0.53	0.56	0.66		0.44	1.22	11.48	28.40		138.09	9.03	31.07	22.80
02:00	0.98	1.07	0.99	1.11	0.81		1.09	1.50	11.27	28.42		138.05	9.21	31.43	22.98
03:00	1.29	1.43	1.39	1.50	1.00		1.53	1.81	12.99	28.38		138.05	9.50	31.54	23.06
04:00	1.46	1.58	1.52	1.66	1.13		1.73	2.00	11.61	28.40		138.21	9.73	31.80	23.17
05:00	1.31	1.62	1.51	1.73	1.42		1.86	2.13	11.51	28.43		138.35	9.81	31.57	23.11
06:00	1.04	1.39	1.25	1.63	1.66		1.96	2.30	12.76	28.51		138.35	9.81	31.76	23.34
07:00	0.50	0.97	0.79	1.32	1.35		1.81	2.25	11.34	28.63		138.59	10.24	31.98	23.28
08:00	0.04	0.73	0.48	1.03	1.00		1.64	2.24	11.99	28.85		138.93	10.43	31.72	23.11
09:00	-0.30	0.65	0.18	0.93	0.75		1.66	2.36	12.07	28.89		138.96	10.46	31.56	23.02
10:00	-0.68	0.63	-0.02	0.93	0.61		1.72	2.43	11.89	29.00		138.94	10.59	31.51	23.08
11:00	-0.50	0.54	-0.08	0.88	0.50	1.40	1.77	2.52	11.76	29.03		138.91	10.70	31.76	23.08
12:00	-0.35	0.61	-0.04	0.87	0.49	1.39	1.84	2.52	11.51	29.16		139.29	10.84	31.66	23.04
13:00	0.02	0.64	0.11	0.99	0.65	1.39	2.04	2.71	11.55	29.13		139.21	10.89	31.73	23.08
14:00	0.63	0.90	0.75	1.23	0.99	1.39	2.23	2.76	11.41	29.16		139.47	11.15	31.69	23.06
15:00	1.09	1.29	1.30	1.63	1.29	1.39	2.44	2.89	13.16	29.31		139.51	11.20	31.71	23.11
16:00	1.61	1.88	1.65	2.06	1.55	1.39	2.75	3.05	11.69	29.29		139.62	11.35	31.68	23.15
17:00	1.69	2.30	1.93	2.42	1.80	1.59	3.13	3.34	11.52	29.32		139.41	11.50	31.87	23.38
18:00	1.55	2.18	1.92	2.60	2.01	1.74	3.43	3.62	11.53	29.34		139.51	11.72	32.21	23.76
19:00	1.57	2.34	1.83	2.71	2.14	1.88	3.62	2.46	11.55	29.34		139.62	11.88	32.19	23.74
20:00	1.34	2.24	1.78	2.93	2.34	2.12	3.88	4.08	10.77	29.51		139.87	12.32	32.56	24.35
21:00	0.87	2.30	1.57	3.01	2.45	2.29	4.21	4.60	9.29	29.61		140.30	13.37	33.15	24.66
22:00	0.91	2.22	1.47	3.24	2.42	2.40	4.57	5.09	8.58	29.79		140.21	14.04	33.27	24.44
23:00	0.49	2.75	1.43	3.59	2.55	2.44	5.11	5.52	8.58	29.93		140.43	14.20	33.17	24.54
24:00	0.72	2.52	1.49	3.86	2.49	2.48	5.47	5.94	8.58	30.04		140.35	14.47	33.22	24.49

表四.1 指揮中心大漢河流域水位站水位紀錄一覽表(續)

單位：公尺

93年 08月 25日	河 口	獅 子 頭	土 地 公 鼻	台 北 橋	塭 子 圳	疏 洪 道	入 口 堰	新 海 橋	柑 園 橋	後 村 堰	三 鶯 橋	石 門 後 池	柑 城 橋	三 峽 橋	橫 溪 橋
01:00	0.98	2.70	1.71	4.07	2.48	2.58	5.86	6.26	8.58	30.13		141.03	14.62	33.19	24.34
02:00	1.14	2.62	1.96	4.30	2.57	3.27	6.02	6.49	8.58	30.31		141.94	14.93	32.90	24.03
03:00	1.63	2.87	2.20	4.59	2.57	3.65	6.28	6.94	8.58	30.49		141.91	15.29	32.68	23.88
04:00	1.77	3.43	2.43	4.80	2.57	4.03	6.44	7.19	8.58	30.48		142.18	15.34	32.73	23.79
05:00	1.78	3.36	2.65	-6.87	2.57	4.23	6.51	7.20	8.58	30.68		142.46	15.30	32.54	23.69
06:00	1.67	3.73	2.67	-6.81	2.52	4.33	6.55	7.18	8.58	30.72		142.90	15.26	32.42	23.73
07:00	1.32	3.63	2.52	-6.02	2.55	4.36	6.57	7.25	8.58	30.48		142.62	15.33	32.58	23.92
08:00	0.96	3.36	2.41	-5.24	2.55	4.42	6.62	7.26	8.58	29.98		142.54	15.33	32.72	24.23
09:00	0.24	3.45	2.11	-5.50	2.33	4.36	6.58	7.31	8.58	29.88		142.43	15.60	33.14	24.66
10:00	-0.34	3.30	1.89	-7.07	2.22	4.31	6.53	7.31	8.58	29.85		142.38	15.51	32.77	24.26
11:00	-0.62	3.19	1.78	-4.37	2.00	4.18	6.38	7.12	8.58	29.65		141.50	14.95	32.40	23.88
12:00	-0.78	2.91	1.59	-4.18	1.89	3.89	6.03	6.72	8.58	29.23		140.48	13.99	32.09	23.61
13:00	-0.67	2.71	1.43	-4.05	1.40	3.50	5.55	6.17	8.58	28.80		140.33	13.00	31.85	23.42
14:00	-0.31	2.19	1.22	-6.91	1.09	3.05	5.09	5.67	8.58	28.45		139.65	12.34	31.66	23.29
15:00	0.24	1.91	1.10	-7.05	0.72	2.65	4.56	5.04	8.58	27.84		139.73	11.40	31.51	23.16
16:00	0.69	1.63	1.13		0.48	2.36	4.00	4.43	8.58	27.72		139.34	11.11	31.40	23.06
17:00	1.15	1.65	1.34		0.51	2.20	3.51	3.92	8.58	27.06		139.26	10.67	31.31	22.98
18:00	1.43	1.74	1.56	-5.87	0.62	2.07	3.21	3.48	8.58	27.02		139.12	10.28	31.24	22.89
19:00	1.45	1.75	1.60		0.65	1.93	3.00	3.09	8.58	27.02		138.94	9.95	31.14	22.83
20:00	1.30	1.63	1.45		0.53	1.82	2.87	2.96	8.58	27.03		138.62	10.04	31.06	22.78
21:00	1.00	1.40	1.29		0.29	1.69	2.76	2.86	8.58	27.02		138.36	9.90	30.99	22.73
22:00	0.64	1.10	0.96		0.00	1.56	2.50	2.62	8.58	27.01		138.45	9.52	30.95	22.69
23:00	0.31	0.96	0.60		-0.36	1.41	2.10	2.16	8.58	27.01		138.43	9.06	30.90	22.65
24:00	0.09	0.94	0.32		-0.65	1.41	1.86	2.08	8.58	27.00		138.42	9.12	30.87	22.62

表四.2 指揮中心新店溪流域水位站水位紀錄一覽表

單位：公尺

93年 08月 23日	中正橋	秀朗橋	碧潭橋	屈尺	上龜山橋	寶橋	深坑中正橋
01:00	0.58	2.56		49.01	56.03	9.06	21.09
02:00	1.11	2.56		49.01	56.03	9.06	21.09
03:00	1.50	2.57		49.02	56.03	9.05	21.08
04:00		2.57		49.01	56.03	9.05	21.08
05:00	1.41	2.57		49.01	56.03	9.05	21.08
06:00	0.94	2.56		49.01	56.03	9.05	21.08
07:00	0.43	2.57		49.00	56.03	9.04	21.08
08:00	-0.03	2.56		49.00	56.03	9.04	21.08
09:00	-0.38	2.56		49.08	56.03	9.04	21.10
10:00	-0.61	2.54		49.11	56.03	9.05	21.10
11:00	-0.73	2.54		49.27	56.03	9.05	21.12
12:00	-0.43	2.52		49.44	56.03	9.07	21.12
13:00	0.11	2.53		49.40	56.03	9.06	21.11
14:00	0.68	2.52		49.40	56.03	9.08	21.10
15:00	1.22	2.52		49.39	56.03	9.08	21.10
16:00	1.67	2.57		49.40	56.03	9.08	21.10
17:00	1.75	2.62		49.40	56.03	9.08	21.11
18:00	1.47	2.67		49.41	56.03	9.09	21.13
19:00	1.07	2.80		49.42	56.03	9.09	21.20
20:00	0.74	2.92		49.42	56.03	9.09	21.25
21:00	0.45	2.94		49.42	56.03	9.11	21.23
22:00	0.23	2.94		49.43	56.03	9.16	21.24
23:00	0.14	2.95		49.58	56.03	9.19	21.27
24:00	0.22	2.95		49.61	56.03	9.19	21.35

表四.2 指揮中心新店溪流域水位站水位紀錄一覽表 (續)

單位：公尺

93年 08月 24日	中正橋	秀朗橋	碧潭橋	屈尺	上龜山橋	寶橋	深坑中正橋
01:00	0.51	3.09		49.58	56.03	9.22	21.42
02:00	1.26	3.32		49.62	56.03	9.42	21.97
03:00	1.67	3.42		49.86	56.03	9.88	22.92
04:00	1.92	3.69		50.27	56.03	10.89	22.71
05:00	2.18	4.82		50.59	56.03	11.48	22.51
06:00	2.39	5.55		50.71	56.03	11.40	22.47
07:00	2.37	5.86		50.95	56.03	11.22	22.37
08:00	2.32	6.10		50.93	56.03	11.29	22.23
09:00	2.44	6.19		50.56	56.03	11.27	22.15
10:00	2.54	6.18		50.74	56.03	11.53	22.18
11:00	2.53	6.05		50.58	56.03	11.32	22.30
12:00	2.63	6.43		50.61	56.03	11.42	22.41
13:00	2.76	6.54		50.52	56.03	11.42	22.64
14:00	2.85	6.36		50.48	56.03	11.53	22.71
15:00	2.86	6.22		50.40	56.03	11.70	22.90
16:00	2.97	6.15		50.42	56.03	11.99	23.49
17:00	3.32	6.22		50.47	56.03	12.95	25.07
18:00	3.67	6.53		50.80	56.03	13.95	24.62
19:00	3.96	7.03		50.99	56.03	13.98	24.48
20:00	4.30	7.57		51.16	56.03	14.61	26.31
21:00	4.68	8.03		51.74	56.03	15.58	26.41
22:00	5.20	8.92		52.18	56.03	15.51	25.55
23:00	5.97	9.60		52.42	56.03	15.00	25.13
24:00	6.33	9.98		52.52	56.03	14.46	24.71

表四.2 指揮中心新店溪流域水位站水位紀錄一覽表 (續)

單位：公尺

93年 08月 25日	中正橋	秀朗橋	碧潭橋	屈尺	上龜山橋	寶橋	深坑中正橋
01:00	6.66	10.24		52.47	56.03	13.88	24.24
02:00	6.79	10.21		52.44	56.03	13.38	23.86
03:00	6.88	10.09		52.20	56.03	13.06	23.88
04:00	6.91	9.85		52.07	56.03	13.04	24.05
05:00	6.98	9.66		51.84	56.03	13.13	23.99
06:00	6.92	9.55		51.86	56.03	13.18	24.14
07:00	6.95	9.47		51.40	56.03	13.53	24.62
08:00	6.85	9.11		51.33	56.03	14.51	25.74
09:00	6.84	9.14		51.33	56.03	15.27	26.07
10:00	6.81	9.00		51.17	56.03	15.11	25.20
11:00	6.60	8.70		51.01	56.03	14.44	24.44
12:00	6.22	8.34		50.93	56.03	13.65	23.88
13:00	5.84	7.98		50.78	56.03	12.95	23.50
14:00	5.45	7.70		50.77	56.03	12.44	23.17
15:00	4.99	7.33		50.19	56.03	12.02	22.92
16:00	4.31	6.60		50.16	56.03	11.71	22.73
17:00	3.84	6.29		50.08	56.03	11.45	22.56
18:00	3.49	5.92		50.02	56.03	11.22	22.42
19:00	3.25	5.89		49.94	56.03	11.03	22.30
20:00	3.11	5.79		49.93	56.03	10.86	22.20
21:00	2.94	5.35		49.53	56.03	10.71	22.11
22:00	2.66	5.14		49.47	56.03	10.59	22.04
23:00	2.35	4.87		49.45	56.03	10.46	21.98
24:00	2.00	4.53		49.37	56.03	10.36	21.93

表四.3 指揮中心基隆河流域水位站水位紀錄一覽表

單位：公尺

93年 08月 23日	百 齡 橋	新 生 高 架 橋	中 山 二 橋	大 直 橋	成 美 長 壽 橋	南 湖 大 橋	社 后 橋	江 北 橋	五 堵	長 安 橋	大 華 橋	暖 江 橋	碇 內	瑞 慶 橋	介 壽 橋	侯 硯 介 壽 橋
01:00	0.59	0.55	0.34	0.48		0.23	-0.09	1.39	4.11		9.19	15.87	20.33		41.82	80.36
02:00	1.08	1.01	0.84	0.97		0.35	-0.09	1.37	4.11		9.18	15.87	20.33		41.82	80.36
03:00	1.44	1.36	1.27	1.35		0.81	-0.09	1.35	4.12		9.18	15.87	20.33		41.83	80.36
04:00	1.55	1.47	1.48	1.51		1.21	0.61	1.35	4.12		9.18	15.87	20.33		41.82	80.36
05:00	1.32	1.26	1.35	1.29		1.39	0.93	1.41	4.12		9.19	15.87	20.33		41.82	80.36
06:00	0.85	0.81	0.99	0.90		1.18	0.77	1.49	4.11		9.19	15.87	20.33		41.83	80.36
07:00	0.33	0.32	0.60	0.46		0.87	0.51	1.48	4.11		9.19	15.87	20.33		41.83	80.35
08:00	-0.11	-0.10	0.28	0.04		0.59	0.51	1.47	4.11		9.19	15.87	20.33		41.82	80.33
09:00	-0.47	-0.20	0.09	-0.31		0.38	0.14	1.45	4.11		9.19	15.87	20.33		41.84	80.34
10:00	-0.75	-0.24	-0.02	-0.54		0.26	0.01	1.44	4.10		9.18	15.87	20.33		41.86	80.35
11:00	-0.74	-0.25	-0.08	-0.55		0.23	-0.09	1.45	4.10		9.19	15.86	20.33		41.82	80.34
12:00	-0.40	-0.24	-0.14	-0.46		0.23	-0.09	1.45	4.10		9.18	15.87	20.33		41.82	80.35
13:00	0.11	0.10	-0.06	0.01		0.23	-0.09	1.45	4.10		9.18	15.87	20.33		41.82	80.35
14:00	0.65	0.60	0.40	0.54		0.23	-0.09	1.41	4.10		9.18	15.86	20.33		41.82	80.35
15:00	1.16	1.08	0.94	1.05		0.38	-0.09	1.39	4.10	1.99	9.18	15.87	20.33		41.82	80.35
16:00	1.53	1.45	1.39	1.45		0.88	0.20	1.36	4.10	1.99	9.19	15.87	20.33		41.82	80.34
17:00	1.63	1.55	1.57	1.59		1.29	0.73	1.35	4.10	1.98	9.19	15.87	20.33		41.82	80.35
18:00	1.39	1.31	1.41	1.37		1.51	1.08	1.45	4.11	2.00	9.19	15.87	20.33		41.82	80.35
19:00	0.99	0.95	1.09	1.02		1.30	0.88	1.67	4.11	2.02	9.19	15.88	20.33		41.82	80.34
20:00	0.61	0.57	0.78	0.67		1.01	0.88	1.64	4.11	2.03	9.19	15.87	20.33		41.82	80.34
21:00	0.23	0.22	0.47	0.32		0.73	0.43	1.60	4.11	2.03	9.19	15.87	20.33		41.83	80.35
22:00	-0.03	-0.05	0.26	0.02		0.51	0.25	1.58	4.11	2.03	9.19	15.87	20.33		41.83	80.35
23:00	-0.09	-0.11	0.07	-0.12		0.34	0.11	1.57	4.28	2.03	9.19	15.87	20.33		41.86	80.35
24:00	0.09	0.07	0.08	0.04		0.25	0.02	1.59	4.27	2.04	9.19	15.91	20.33		41.86	80.35

表四.3 指揮中心基隆河流域水位站水位紀錄一覽表（續）

單位：公尺

93年 08月 24日	百 齡 橋	新 生 高 架 橋	中 山 二 橋	大 直 橋	成 美 長 壽 橋	南 湖 大 橋	社 后 橋	江 北 橋	五 堵	長 安 橋	大 華 橋	暖 江 橋	碇 內	瑞 慶 橋	介 壽 橋	侯 硯 介 壽 橋
01:00	0.48	0.45	0.29	0.42		0.23	0.02	1.63	4.61	2.18	9.23	15.97	20.33		41.92	80.37
02:00	1.00	0.96	0.77	0.96		0.60	0.02	1.65	4.57	2.33	9.18	16.06	20.33		41.91	80.37
03:00	1.43	1.37	1.28	1.39		1.12	0.64	1.67	4.64	2.37	9.18	16.08	20.37		41.92	82.19
04:00	1.66	1.62	1.58	1.63		1.52	1.02	1.69	4.74	2.41	9.18	16.13	20.39		43.11	82.06
05:00	1.81	1.79	1.77	1.86		1.84	1.34	1.84	4.79	2.53	9.36	17.23	21.51		42.95	81.90
06:00	1.59	1.54	1.64	1.64		1.86	1.37	2.04	5.66	2.59	10.24	17.24	21.76		42.96	81.99
07:00	1.20	1.18	1.32	1.30		1.64	1.20	2.11	6.40	2.90	10.32	17.13	21.66		43.02	82.00
08:00	0.81	0.80	0.99	0.96		1.43	1.20	2.51	6.41	3.42	10.33	17.21	21.76		42.92	81.83
09:00	0.58	0.66	0.78	0.80		1.46	1.25	2.78	6.50	3.58	10.43	17.19	21.70		42.84	81.68
10:00	0.59	0.68	0.72	0.86		1.64	1.42	2.96	6.59	3.72	10.37	17.09	21.60		42.86	81.68
11:00	0.37	0.48	0.61	0.67		1.73	1.54	3.07	6.55	3.79	10.25	17.04	21.56		42.94	81.97
12:00	0.33	0.45	0.52	0.64		1.84	1.65	3.18	6.52	3.85	10.25	17.05	21.59		43.07	82.17
13:00	0.35	0.39	0.47	0.58		1.87	1.70	3.22	6.53	3.87	10.30	17.29	21.89		43.14	82.26
14:00	0.63	0.57	0.52	0.70		1.89	1.70	3.23	6.75	3.89	10.77	17.44	22.03		43.22	82.32
15:00	1.25	1.15	1.10	1.28		2.02	1.86	3.35	7.01	4.07	11.05	17.57	22.18		43.24	82.31
16:00	1.76	1.68	1.10	1.87		2.39	2.21	3.73	7.50	4.49	11.73	17.80	22.41		43.41	82.75
17:00	2.24	2.27	2.25	2.46		3.25	3.01	4.39	7.91	5.01	11.96	17.91	22.60		44.14	83.52
18:00	2.31	2.35	2.34	2.54		3.65	3.40	4.83	8.20	5.38	12.71	18.47	23.35		44.14	83.34
19:00	2.38	2.49	2.47	2.80		4.15	4.00	5.33	9.06	5.94	9.18	18.73	23.57		44.13	83.35
20:00	2.85	3.06	3.00	3.58		5.40	4.00	6.73	10.08	7.32	9.18	18.95	23.70		44.72	84.33
21:00	2.95	3.33	3.21	3.96		6.23	5.95	7.53	10.42	7.97	9.18	19.39	24.64		44.82	84.50
22:00	2.98	3.41	3.26	4.04		6.39	6.09	7.74	10.84	8.20	14.77	19.62	24.94		44.40	83.66
23:00	2.95	3.41	3.25	4.07		6.52	6.21	7.85	10.65	8.27	14.12	19.04	24.05		44.03	83.15
24:00	2.86	3.31	3.14	3.88		6.33	6.01	7.62	10.01	7.99	13.33	18.59	23.38		43.80	82.83

表四.3 指揮中心基隆河流域水位站水位紀錄一覽表（續）

單位：公尺

93年 08月 25日	百 齡 橋	新 生 高 架 橋	中 山 二 橋	大 直 橋	成 美 長 壽 橋	南 湖 大 橋	社 后 橋	江 北 橋	五 堵	長 安 橋	大 華 橋	暖 江 橋	碇 內	瑞 慶 橋	介 壽 橋	侯 硯 介 壽 橋
01:00	2.74	3.12	2.98	3.60		6.01	5.60	7.18	9.44	7.55	12.70	18.28	22.98		43.57	82.58
02:00	2.65	2.95	2.84	3.34		5.61	5.60	6.78	9.01	7.17	12.33	18.11	22.76		43.53	82.60
03:00	2.77	2.96	2.89	3.34		5.41	5.10	6.59	8.83	7.02	12.22	18.08	22.74		43.67	82.85
04:00	3.09	3.23	3.18	3.53		5.38	5.06	6.55	8.87	6.98	12.43	18.28	23.01		43.80	83.02
05:00	3.31	3.33	3.33	3.63		5.35	5.02	6.51	9.04	7.00	12.70	18.40	23.18		43.75	82.93
06:00	3.42	3.57	3.50	3.83		5.45	5.13	6.60	9.16	7.06	12.70	18.35	23.12		43.71	82.90
07:00	3.45	3.56	3.53	3.89		5.60	5.26	6.70	9.19	7.15	12.67	18.31	23.05		43.73	82.96
08:00	3.60	3.80	3.72	4.24		6.10	5.26	7.28	9.81	7.82	13.27	18.55	23.25		44.13	83.66
09:00	3.60	3.93	3.77	4.49		6.85	6.63	8.28	10.89	8.78	14.40	19.47	24.41		44.81	84.60
10:00	3.61	3.99	3.80	4.59		7.17	6.94	8.79	11.89	9.31	15.50	20.25	25.55		44.69	84.24
11:00	3.46	3.95	3.71	4.55		7.40	7.20	9.19	12.22	9.69	15.52	19.93	25.12		44.32	83.54
12:00	3.31	3.88	3.59	4.47		7.35	7.13	9.05	11.71	9.48	14.77	19.29	24.26		43.97	83.08
13:00	3.09	3.68	3.38	4.22		6.96	6.66	8.50	10.84	8.87	13.86	18.77	23.58		43.69	82.71
14:00	2.73	3.35	3.07	3.82		6.41	6.66	7.80	10.04	8.15	13.10	18.40	23.08		43.47	82.42
15:00	2.38	2.93	2.67	3.34		6.34	5.52	7.12	9.32	7.44	12.46	18.12	22.73		43.28	82.22
16:00	2.05	2.54	2.31	2.88		5.24	4.95	6.49	8.76	6.84	11.97	17.93	22.47		43.13	82.09
17:00	1.82	2.22	2.03	2.48		4.69	4.44	5.96	8.27	6.30	11.61	17.74	22.28		43.02	81.95
18:00	1.80	2.07	1.91	2.25		4.22	4.00	5.40	7.89	5.84	11.30	17.58	22.12		42.92	81.78
19:00	1.85	2.03	1.91	2.15		3.84	3.63	5.40	7.58	5.47	11.05	17.44	21.99		42.83	81.65
20:00	1.78	1.95	1.83	2.03		3.54	3.63	4.76	7.33	5.15	10.86	17.32	21.87		42.76	81.56
21:00	1.57	1.76	1.67	1.83		3.26	3.09	4.47	7.12	4.89	10.68	17.21	21.77		42.70	81.52
22:00	1.32	1.53	1.46	1.61		3.00	2.85	4.24	6.94	4.66	10.54	17.12	21.68		42.66	81.48
23:00	1.02	1.25	1.20	1.34		2.77	2.65	4.02	6.79	4.48	10.42	17.03	21.62		42.61	81.43
24:00	0.72	0.96	0.93	1.06		2.55	2.45	3.83	6.65	4.30	10.32	16.98	21.55		42.57	81.37

表四.4 翡翠水庫及石門水庫水位站水位紀錄一覽表

單位：公尺

93年 08月 23日	翡翠水庫			石門水庫						
	逮魚溪	翡翠	坪林	秀巒	稜角	高義	鳶山堰	石門水庫	霞雲	玉峰
01:00	172.20	159.18	181.69	830.10	538.74	455.91	51.49	242.73	247.29	685.01
02:00	172.23	159.18	181.69	830.10	538.74	438.63	51.49	242.71	247.26	684.99
03:00	172.20	159.19	181.69	830.10	538.74	440.17		242.71	247.25	684.99
04:00	172.20	159.19	181.69	830.10	538.74	449.79	51.49	242.69	247.26	685.00
05:00	172.22	159.19	181.69	830.10	538.74	446.65	51.49	242.67	247.25	684.99
06:00	172.22	159.20	181.69	830.09	538.74	452.56	51.50	242.67	247.26	685.00
07:00	172.22	159.20	181.68	830.09	538.74		51.53	242.69	247.26	684.99
08:00	172.19	159.21	181.69	830.09	538.74		51.54	242.68	247.26	684.99
09:00	172.22	159.21	181.69	830.09	538.74			242.66	247.26	684.99
10:00	172.19	159.22	181.70	830.10	538.74			242.66	247.27	685.00
11:00	172.24	159.20	181.70	830.10	538.73			242.65	247.28	685.00
12:00	172.24	159.18	181.70	830.12	538.74			242.63		685.01
13:00	172.25	159.15	181.71	830.13	538.73			242.63	247.41	685.01
14:00	172.26	159.13	181.71	830.14	538.74			242.62	247.35	685.02
15:00	172.28	159.11	181.71	830.16	538.74		51.56	242.59	247.35	685.03
16:00	172.29	159.08	181.71	830.18	538.77		51.55	242.58	247.31	685.04
17:00	172.30	159.07	181.71	830.20	538.83	440.83	51.49	242.56	247.33	685.04
18:00	172.31	159.07	181.72	830.23	538.89			242.42	247.29	685.05
19:00	172.35	159.04	181.74	830.26	539.06		51.34	242.29	247.46	685.08
20:00	172.38	159.02	181.76	830.47	539.24		51.37	242.20	247.82	685.17
21:00	172.64	159.00	181.80	830.83	539.47			242.14	248.13	685.34
22:00	172.84	158.99	181.82	831.46	539.36			242.03	248.12	685.77
23:00	172.90	159.00	181.83	831.58	539.26			241.81	248.27	685.93
24:00	173.01	159.00	181.87	831.75	539.28			241.61	248.44	685.99

表四.4 翡翠水庫及石門水庫水位站水位紀錄一覽表（續）

單位：公尺

93年 08月 24日	翡翠水庫			石門水庫						
	逮 魚 溪	翡 翠	坪 林	秀 巒	稜 角	高 義	鳶 山 堰	石 門 水 庫	霞 雲	玉 峰
01:00	173.27	159.02	181.94	831.91	539.42	432.89	51.42	241.49	248.98	686.25
02:00	173.81	159.12	182.26	832.15	539.71	431.70	51.36	241.48	249.29	686.50
03:00	174.39	159.27	182.41	832.36	539.93	431.52	51.40	241.52	249.64	686.86
04:00	174.32	159.42	182.58	832.40	540.12	432.75	51.37	241.59	249.98	687.04
05:00	174.20	159.59	182.67	832.53	540.07	432.28	51.51	241.68	250.20	687.28
06:00	174.19	159.69	182.66	832.71	540.23	432.58		241.86	250.50	687.55
07:00	174.17	159.87	182.69	832.99	540.52	432.43	51.54	242.04	250.77	687.85
08:00	173.99	160.00	182.71	833.23	540.46	432.19		242.10	250.86	688.28
09:00	173.91	160.15	182.65	833.25	540.30	432.11	51.51	242.15	251.04	688.37
10:00	173.88	160.29	182.62	833.37	540.36	432.08	51.51	242.25	251.19	688.27
11:00	173.95	160.47	182.66	833.88	540.65		51.46	242.34	251.41	688.81
12:00	174.05	160.67	182.73	833.70	540.68	433.78	51.35	242.37	251.37	689.09
13:00	174.15	160.90	182.93	833.69	540.68	432.64		242.52	251.65	688.98
14:00	174.16	161.13	182.95	833.59	540.73	431.88	51.45	242.63	251.86	688.88
15:00	174.23	161.38	182.98	833.62	540.69	431.47		242.68	251.75	688.86
16:00	174.51	161.69	183.10	833.76	540.77	431.49	51.32	242.64	251.71	688.99
17:00	175.24	162.13	183.45	833.83	540.75	431.34	51.19	242.62	251.68	689.16
18:00	175.46	162.79	183.81	834.09	541.02	431.69		242.69	252.04	689.44
19:00	175.59	163.29	183.71	834.43	541.36	431.54	51.36	242.80	252.05	689.95
20:00	176.04	164.00	184.02	834.35	541.41	430.96		242.97	252.43	689.97
21:00	176.46	164.83	184.63	834.50	542.15	431.23	51.48	243.26		690.19
22:00	176.56	165.29	184.68	835.10	542.87	434.13	51.46	243.72		690.92
23:00	176.29	165.68	184.65	835.42	543.22	431.60	51.51	244.30	254.17	691.22
24:00	175.93	165.72	184.65	835.38	543.64	443.80		244.98	254.43	690.90

表四.4 翡翠水庫及石門水庫水位站水位紀錄一覽表（續）

單位：公尺

93年 08月 25日	翡翠水庫			石門水庫						
	逮 魚 溪	翡 翠	坪 林	秀 巒	稜 角	高 義	鳶 山 堰	石 門 水 庫	霞 雲	玉 峰
01:00	175.55	165.65	183.73	835.87	544.17	448.41		245.39		691.24
02:00	175.24	165.52	183.41	835.72	544.82	448.31		245.49	255.20	691.40
03:00	175.10	165.30	183.34	835.57	544.77	432.82	52.71	245.58		691.41
04:00	175.07	165.32	183.38	835.65	544.96	451.42		245.76	255.60	691.98
05:00	174.96	165.25	183.41	836.15	545.05	455.34	52.68	245.80		692.21
06:00	174.86	165.16	183.37	836.35	545.03	431.44	52.64	245.73	255.84	692.54
07:00	174.81	165.17	183.38	835.58	544.51	431.79	52.69	245.77		692.18
08:00	174.83	165.32	183.50	835.73	543.98	434.22	52.69	245.56	255.36	691.83
09:00	174.79	165.49	183.63	835.76	543.62	438.57	52.72	245.25	255.09	691.70
10:00	174.63	165.62	183.64				52.68	244.70		690.98
11:00	174.45	165.70	183.50	834.87	542.94	439.33	52.73	244.31	253.48	690.55
12:00	174.29	165.73	183.31	834.58	542.77	441.35	51.76	243.90		690.00
13:00	174.11	165.70	183.11	834.45	542.57	437.45		243.67	252.52	689.53
14:00	173.96	165.64	182.98	834.30	542.36	437.89		243.67	252.34	689.06
15:00	173.82	165.71	182.85	834.28	542.18	439.05	49.93	243.60	251.98	688.68
16:00	173.72	165.76	182.75	834.07	542.07	431.07		243.54		688.41
17:00	173.64	165.80	182.66	834.06	541.84	435.38	49.14	243.55	251.41	688.21
18:00	173.51	165.80	182.59	833.94	541.83	432.07		243.56	251.10	688.04
19:00	173.42	165.80	182.53	833.83	541.96	437.25		243.46		687.86
20:00	173.37	165.79	182.47	833.78	541.71	430.13		243.52	250.79	687.65
21:00	173.33	165.85	182.43	833.73	541.61	431.07	49.68	243.75	250.68	687.48
22:00	173.29	165.90	182.38	833.67	541.59	430.87		243.91	250.46	687.33
23:00	173.24	165.95	182.35	833.63	541.70	430.35	50.41	244.29	250.37	687.16
24:00	173.20	166.00	182.31	833.58	541.64	438.32	50.42	244.20	250.28	687.05

表四.5 艾利颱風淡水河洪水縱坡表

93/08/25

樁 號	累 距	最低河床高	洪水縱坡	計畫洪水位	計畫堤頂高	說 明
0	0	-8.32	1.78	4.03	5.23	河口
1	615	-6.74	2.45			
2	1205	-7.13		5.23	6.73	
3	1855	-7.01	2.55			
4	2565	-8.29		5.32	6.82	
5	3245	-6.97				
6	4225	-6.41	2.60	5.55	7.05	
7	4765	-5.86				
8	5285	-8.56		6.43	7.05	
9	6075	-10.82				
9~10	6350		2.67			土地公鼻水位站
10	6625	-9.58				
010A	6985	-12.38				關渡橋
11	7325	-10.39				
12	8045	-14.22	3.16	6.73	7.84	
12~13	8483		3.73			獅子頭
13	8920	-10.57				
14	9830	-10.13		8.04	9.50	
15	10470	-6.00	4.10			
16	11170	-6.14		8.18	9.58	
17	11805	-6.41				
18	12435	-6.18		8.15	9.68	
19	12900	-7.33	3.90			淡斷 19
20	13600	-6.54				
020A	14110	-9.05	4.30			重陽橋
21	14250	-8.31		8.33	9.75	
22	14940	-8.38	4.70			
022A	15090	-7.91	4.60	8.33	9.75	高速公路橋
23	15545	-6.60				
24	16400	-9.00	5.30			台北橋水位站
024A	16775	-8.98	5.32			台北橋
25	16905	-5.70		8.49	10.02	
26	17635	-4.32		9.02	10.65	
26-1		-4.51				
27	18095	-8.00		9.21	10.81	
027A	18305	-7.35	6.00			忠孝橋
27A-1		-3.98				
28	18930	-6.49				
28-1		-6.79				
028A	19140	-7.77	6.00	9.25	10.99	中興橋

表四.5 艾利颱風淡水河洪水縱坡表 (續)

93/08/25

樁 號	累 距	最低河床高	洪水縱坡	計畫洪水位	計畫堤頂高	說 明
29	19330	-3.85				
29-1		-5.04				
30	20190	-4.05		9.59	11.09	
31	20940	-4.12				
32	21215	-2.90	6.62			入口堰
33	21750	-2.60				
34	22335	-1.78	7.15			
35	23000	-1.46				
035A	23150	-1.64	7.20			大漢橋
36	23750	-1.27				
036A	23870	-2.50	7.31	10.12	11.62	新海橋
37	24440	-0.97		10.32	11.82	
38	25185	-1.86	8.42	10.65	12.15	四汴頭抽水站
39	25990	-0.34				
40	26730	-0.43				
41	27540	-0.35		10.70	12.20	
041A	27630	0.17	9.90			鐵路橋
42	27955	0.50	10.40	11.53	13.53	西盛抽水站
43	28415	0.39		12.38	14.38	
043A	28688	-0.87	11.05			浮洲橋
44	28715	0.67	12.50	13.07	15.07	西盛引水
45	29426	0.00		13.61	15.61	
46	29993	1.02	12.95	14.16	16.16	土城抽水站
47	30558	0.42		14.82	16.82	
047A	30588	1.23	14.28	14.71	16.82	城林橋
48	31168	0.17		15.02	17.78	
49	31728	1.83		15.60	18.25	
50	32318	3.03	17.18	14.97	19.46	淡斷 50
51	33143	3.56		15.52	21.68	
52	34193	8.38				
53	34583	9.31				
54	35133	10.52				
55	35843	7.49				
55~56	36343		26.55			
56	36353	27.28	30.22			後村堰
57	36903	23.42				
58	37513	23.06				
59	37778	23.84				
60	37998	24.37				
61	38608	25.86				

表四.5 艾利颱風淡水河洪水縱坡表 (續)

93/08/25

樁 號	累 距	最低河床高	洪水縱坡	計畫洪水位	計畫堤頂高	說 明
62	39133	27.51				
062A	39810	29.11				三鶯橋
63	40168	28.87				
64	40678	31.67				
064A	40678	34.41	43.78			高速公路橋
65	41498	37.50				
65~66	42003		45.65			
66	42013	44.49	53.60			鳶山堰
67	42453	44.66				
68	43113	41.04				
69	44073	48.96				
70	44488	46.51				
71	44913	49.35				
72	45513	50.27				
73	46193	52.19				
74	46833	56.41	64.40			淡斷 74
75	47493	58.92				
76	48198	64.10				
77	48660	65.67				
78	49370	70.12				
078A	49470	74.70	81.40			武嶺橋
078B	49982	73.77				大溪橋
79	50070	74.22				
80	50720	80.80				
080A		82.54				崁津大橋
81	51425	83.30				
82	52240	87.08				
83	53055	90.30				
84	53565	92.95				
85	54185	95.42	104.60			淡斷 85
86	54830	99.17				
87	55355	104.44				
88	55890	109.58				
89	56345	109.75				
90	56970	114.03				
090A	57735	121.30	130.00			溪洲橋

表四.6 艾利颱風二重疏洪道洪水縱坡表

93/08/25

樁 號	累 距	最低河床高	洪水縱坡	計畫洪水位	計畫堤頂高	說 明
1	0	-2.70	3.16	8.04	9.54	塹子川
2	750	-2.04				
3	1410	-2.20	4.05			疏斷 03
4	2040	-0.93				頂坎
5	2940	-0.67	4.10			
5a	3110	-0.70	4.10	8.61	9.11	高速公路橋
6	3480	-0.36	4.20			疏斷 06
7	4230	-0.11	4.42			疏洪道水位站
8	5250	0.10	5.15			疏斷 08
8a	5550	2.53				
9	6420	1.15				
9a	6900	3.74	6.20			重新橋
10	7130	2.65				
11	7170	2.20		9.6	11.1	入口堰
12	7230	2.57	6.40			疏斷 12

表四.7 艾利颱風新店溪洪水縱坡表

93/08/25

樁 號	累 距	最低河床高	洪水縱坡	計畫洪水位	計畫堤頂高	說 明
1	0	-9.24	6.40	9.59	11.09	
01a	100	-10.00	6.40	9.60	11.10	華江橋
01b		-4.22				萬板大橋
2	910	-4.74				
02a	1105	-4.46	5.75			華翠大橋
02b	1545	-10.50				光復橋
3	1685	-3.73	6.55	10.09	11.59	
4	2220	-3.48				
5	2830	-5.71		10.36	11.86	
6	3290	-3.50				
06a	3530	-2.52	6.80			華中橋
7	3795	-3.55	6.80	10.40	11.90	瓦瑤抽水站
8	4725	-2.36		10.32	11.90	
9	5375	-5.90		10.60	12.10	
10	5965	-2.66				
10a	6280	-4.29	6.98	10.88	12.38	中正橋
11	6980	-4.18		11.42	12.92	
12	7235	-2.43		11.54	13.04	
13	7845	-1.35		11.74	13.24	
13a	7875	-1.80		11.75	13.25	永福橋
13b	8031	-4.30	8.90	12.28	13.78	福和橋
14	8515	-1.40		12.40	13.90	
15	9070	-1.55		12.64	14.14	
16	9550	-2.80		12.76	14.26	
17	10120	0.10		12.86	14.36	
17a	10580	1.48	10.24	12.89	14.39	秀朗橋
18	10630	0.50		12.99	14.55	
19	11335	-0.56		13.34	14.84	
20	12010	1.59		14.18	15.68	
21	12600	0.81		14.51	16.01	
22	13200	3.25	13.60	14.95	16.45	安康橋
23	13940	6.16		16.25	17.75	
24	14440	5.74	14.68	16.69	18.19	
24a	14595	10.67		15.51	18.32	碧潭橋
25	14935	10.89	17.24	21.20	23.00	
26	15635	5.86	19.25	22.69	24.19	

表四.8 艾利颱風基隆河洪水縱坡表

93/08/25

樁 號	累 距	最低河床高	洪水縱坡	計畫洪水位	計畫堤頂高	說 明
1	0	-4.84	3.52	7.37	8.87	
2	800	-5.48		7.39	8.89	
3	1400	-3.80		7.38	8.88	
4	2025	-12.21		7.34	8.84	
5	2525	-7.31		7.57	9.07	
6	3225	-5.85	3.30	7.69	9.19	
7	3775	-6.28	3.65	7.72	9.22	
8	4675	-5.85		7.77	9.27	
9	5425	-8.00		7.82	9.32	
10	5625	-6.36		7.81	9.31	
11A(下)	6075			7.82	9.32	百齡橋(下)
11A(上)	6122	-9.00	3.61	7.85	9.35	百齡橋(上)
12	6622	-7.40		7.87	9.37	
13	7022	-6.55		7.89	9.39	
14A(下)	7772	-11.44	3.60	7.95	9.45	承德橋(下)
14A(上)	7801			7.95	9.45	承德橋(上)
15A(下)	7946	-10.73		7.93	9.43	捷運橋(下)
15A(上)	7953	-8.07		7.94	9.44	捷運橋(上)
15B(下)	8203	-6.78		8.12	9.62	高速公路橋(下)
15B(上)	8243			8.12	9.62	高速公路橋(上)
16A(下)	8493	-12.70	3.80	7.95	9.45	中山橋(下)
16A(上)	8518	-2.70	3.99	7.99	9.49	中山橋(上)
16B(下)	8768	-12.13		8.28	9.78	松江大橋(下)
16B(上)	8808			8.28	9.78	松江大橋(上)
16C(下)	9018	-9.71		8.25	9.75	高速公路橋(下)
16C(上)	9047			8.26	9.76	高速公路橋(上)
17	9347	-4.00		8.34	9.84	
18	9847	-2.28		8.35	9.85	
19A(下)	10497	-4.55	4.59	8.38	9.88	大直橋(下)
19A(上)	10517			8.38	9.88	大直橋(上)
20	11167	-3.40		8.43	9.93	
20-1	12017	-2.53		8.47	9.97	
20-2	12467	-4.00		8.50	10.00	
20-3	12817	-2.35		8.56	10.06	
20-4	13142	-2.70		8.59	10.09	
20-5	13592	-3.39		8.61	10.11	
20-6	13767	-3.08		8.60	10.10	
27A(下)	13942	-4.20		8.61	10.11	高速公路橋(下)
27A(上)	13969			8.61	10.11	高速公路橋(上)
20-7	14369	-2.60		8.66	10.16	

表四.8 艾利颱風基隆河洪水縱坡表 (續)

93/08/25

樁 號	累 距	最低河床高	洪水縱坡	計畫洪水位	計畫堤頂高	說 明
28A(下)	14819	-1.61	5.30	8.71	10.21	民權大橋(下)
28A(上)	14843			8.71	10.21	民權大橋(上)
29	15393			8.75	10.25	
30	15743			8.84	10.34	
34A(下)	16343	-2.37	5.50	8.91	10.41	麥帥二號橋(下)
34A(上)	16359			8.91	10.41	麥帥二號橋(上)
35	16959	-2.70		8.86	10.36	
35A(下)	17392	-2.20		9.01	10.51	成美橋(下)
35A(上)	17412	-1.22		9.03	10.53	成美橋(上)
36	17922	-1.39		9.11	10.61	
37A(下)	18422	-0.41		9.25	10.75	成功橋(下)
37A(上)	18442	-0.41		9.29	10.79	成功橋(上)
37-1	18592	-1.87		9.39	10.89	
37-2	18842	-2.15		9.34	10.84	
40	19042	-0.70		9.47	10.97	
41	19582	-2.06		9.62	11.12	
42	20142	-3.20		9.97	11.47	
43.1	20602	-3.77	7.40	10.29	11.79	南湖大橋(下)
43.2	20624			10.30	11.80	南湖大橋(上)
44	21105	-1.11		10.41	11.91	
44.1	21237			10.38	11.88	
44.2	21247			10.39	11.89	
45	21612	-0.67		10.26	11.76	
46	22112	-0.16		11.03	12.53	
47	22337	-0.50		11.10	12.60	
47.81	22507	-0.70	7.39	11.03	12.53	北山大橋(下)
47.82	22521			11.04	12.54	北山大橋(上)
48.1	22787	-1.61		11.19	12.69	南陽大橋(下)
48.2	22801	-0.79		11.20	12.70	南陽大橋(上)
48.3	23037	-0.04		11.13	12.63	481.00
49	23387	-0.38		11.28	12.78	49.00
49.1	23637			11.33	12.83	491.00
50	23912	-1.22	7.90	11.31	12.81	社后橋(下)
50	23927			11.38	12.88	社后橋(上)
50.3	23987			11.33	12.83	
50.4	24137			11.54	13.04	
51	24287	-0.21		11.54	13.04	
51.1	24537			11.57	13.07	
52	24737	-0.30		11.52	13.02	
52.1	24937			11.54	13.04	

表四.8 艾利颱風基隆河洪水縱坡表 (續)

93/08/25

樁 號	累 距	最低河床高	洪水縱坡	計畫洪水位	計畫堤頂高	說 明
52.31	25103			11.51	13.01	中山二高引道橋(下)
52.32	25116			11.57	13.07	中山二高引道橋(上)
53	25170	-0.27		11.74	13.24	中山高橋(下)
53	25203			11.80	13.30	中山高橋(上)
53.3	25347			11.89	13.39	
54	25511	-0.72		12.07	13.57	
54.1	25659			11.99	13.49	
55	25827	-0.35		11.99	13.49	樟江大橋(下)
55	25837			12.03	13.53	樟江大橋(上)
55.61	25960	-0.93		11.90	13.40	交流道橋(下)
55.62	25972	-1.55		12.05	13.55	交流道橋(上)
55.63	25995	0.00		12.12	13.62	北二高橋(下)
55.64	26029	0.01		12.20	13.70	北二高橋(上)
55.65	26079	-0.07		12.36	13.86	交流道橋(下)
55.66	26091			12.38	13.88	交流道橋(上)
55.67	26146			12.40	13.90	交流道橋(下)
55.68	26154			12.45	13.95	交流道橋(上)
56	26288	-2.84		12.77	14.27	
56.1	26366	-2.15		12.71	14.21	
56.71	26466			12.77	14.27	匝道“6A”(下)
56.72	26476			12.79	14.29	匝道“6A”(上)
57	26499	-0.82		12.73	14.23	中山高公路橋(下)
57	26541			12.77	14.27	中山高公路橋(上)
57.81	26549			12.85	14.35	西側基隆河橋(下)
57.82	26557			12.88	14.38	西側基隆河橋(上)
58	26807	-1.06		12.97	14.47	
58.1	27006			13.08	14.58	
58.2	27120			13.09	14.59	
58.3	27252	0.35		13.06	14.56	
60	27445	-0.29		13.07	14.57	
60.1	27627			13.06	14.56	
61	27828	0.42	9.20	13.03	14.53	江北橋(下)
61	27840			13.12	14.62	江北橋(上)
62	27870	0.87		13.11	14.61	汐止交流道橋(下)
62	27880			13.14	14.64	汐止交流道橋(上)
63	28127	0.41		13.33	14.83	
64	28452	0.95		13.32	14.82	
65	28607	-0.98		13.37	14.87	台五線聯絡橋(下)
65	28622			13.39	14.89	台五線聯絡橋(上)
66	28952	-2.43		13.43	14.93	

表四.8 艾利颱風基隆河洪水縱坡表 (續)

93/08/25

樁 號	累 距	最低河床高	洪水縱坡	計畫洪水位	計畫堤頂高	說 明
66.1	29127			13.54	15.04	
67	29267	-0.24		13.57	15.07	
67.1	29477			13.56	15.06	
67.2	29677			13.56	15.06	
68	29817	1.39	9.69	13.52	15.02	長安橋(下)
68	29827			13.64	15.14	長安橋(上)
68.3	29977			13.68	15.18	
69	30117	1.80		13.87	15.37	
69.1	30327			13.94	15.44	
70	30491	1.58		13.90	15.40	
71	30729	1.76		14.00	15.50	
72	30879	1.80		14.03	15.53	中山高橋(下)
72	30909			14.06	15.56	中山高橋(上)
72.1	31179			14.08	15.58	
72.2	31379			14.27	15.77	
73	31627	1.92		14.19	15.69	中山高橋(下)
73	31657			14.25	15.75	中山高橋(上)
73.41	32042			14.37	15.87	五堵貨櫃連絡道(下)
73.42	32056			14.42	15.92	五堵貨櫃連絡道(上)
74	32337	2.72		14.53	16.03	千祥橋(下)
74	32352			14.58	16.08	千祥橋(上)
75	32744	3.27		14.78	16.28	
76	33440	3.21	11.80	15.40	16.90	百福橋(下)
76	33455			15.43	16.93	百福橋(上)
77	33952	3.35		15.62	17.12	
78	34391	3.40	12.30	16.01	17.51	實踐橋(下)
78	34411			16.09	17.59	實踐橋(上)
79	34450	3.41		15.94	17.44	五堵橋(下)
79	34465			16.13	17.63	五堵橋(上)
80	34727	3.40	12.22	16.55	18.05	
81	34917	3.53		16.65	18.15	
82	35227	3.73		16.78	18.28	六堵橋(下)
82	35242			16.86	18.36	六堵橋(上)
83	35877	4.36		17.45	18.95	
84	36229	4.76		17.56	19.06	
85	36457	4.80		17.65	19.15	五福橋(下)
85	36479			17.70	19.20	五福橋(上)
86	37101			17.92	19.42	
87	37437	5.48		18.30	19.80	
88	37677	5.88		18.38	19.88	六合橋(下)

表四.8 艾利颱風基隆河洪水縱坡表 (續)

93/08/25

樁 號	累 距	最低河床高	洪水縱坡	計畫洪水位	計畫堤頂高	說 明
88	37699			18.41	19.91	六合橋(上)
88.9	37732			18.33	19.83	橡皮堰
89	38347	5.95		18.58	20.08	
90	38927	6.94	13.82	19.09	20.59	七賢橋(下)
90	38947			19.11	20.61	七賢橋(上)
91	39112			19.03	20.53	吊橋(下)
91	39114			19.03	20.53	吊橋(上)
92	39947	7.76		19.57	21.07	崇智橋(下)
92	39962			19.71	21.21	崇智橋(上)
93	40297	7.94		19.98	21.48	
94	40577	8.48	15.52	20.20	21.70	大華橋(下)
94	40598			20.38	21.88	大華橋(上)
95	40982	8.95		20.80	22.30	
96	41417	9.19		21.10	22.60	七堵交流道橋(下)
96	41439			21.14	22.64	七堵交流道橋(上)
96.71	41991	10.07	17.37	21.48	22.98	八德橋(下)
96.72	42001			21.52	23.02	八德橋(上)
97	42617	12.06		22.01	23.51	鐵路橋(下)
97	42632			22.17	23.67	鐵路橋(上)
98	42683	12.67	18.10	22.06	23.56	八堵橋(下)
98	42698			22.39	23.89	八堵橋(上)
98	42781			22.46	23.96	
98	42935			22.53	24.03	
99	43122			22.97	24.47	
99	43362	14.52		23.49	24.99	
100	43787	14.50	20.25	24.12	25.62	暖江橋(下)
100	43802			24.49	25.99	暖江橋(上)
101	44307	16.69		25.56	27.06	
102	44547	19.50		26.49	27.99	鐵路橋(下)
102	44556			26.59	28.09	鐵路橋(上)
103	44927	19.01		27.05	28.55	
104	45402	19.21	25.55	27.56	29.06	
105	46217	21.56		28.90	30.40	瑞慶橋(下)
105	46222			29.30	30.80	瑞慶橋(上)
106	46577	22.23		30.08	31.58	
107	47120	24.95		31.02	32.52	鐵路橋(下)
107	47129			31.36	32.86	鐵路橋(上)
108	47292	25.15		31.72	33.22	慶安橋(下)
108	47301			31.87	33.37	慶安橋(上)
109	47787	25.32		33.04	34.54	

表四.8 艾利颱風基隆河洪水縱坡表 (續)

93/08/25

樁 號	累 距	最低河床高	洪水縱坡	計畫洪水位	計畫堤頂高	說 明
110	48217	26.45		34.39	35.89	
111	48637	27.99		35.35	36.85	
112	48967	29.28		35.96	37.46	鐵路橋(下)
112	48976			36.39	37.89	鐵路橋(上)
113	49747	32.16		38.31	39.81	國芳橋(下)
113	49752			38.73	40.23	國芳橋(上)
114	50445	33.71		41.14	42.64	
115	51062	35.15		42.20	43.70	
116	51682	36.90		43.96	45.46	
117	52137	37.46		45.15	46.65	
118	52737	41.32		46.06	47.56	
119	53252	42.30	44.82	47.62	49.12	介壽橋(下)
119	53261			47.72	49.22	介壽橋(上)
120	53791			49.27	50.77	瑞芳橋(下)
120	53807			49.59	51.09	瑞芳橋(上)
121	53912	43.78		49.74	51.24	瑞峰橋(下)
121	53917			50.05	51.55	瑞峰橋(上)
122	54502	46.40		52.27	53.77	
123	54864	49.69		53.39	54.89	
124	55377	50.50		56.65	58.15	圓山橋(下)
124	55382			56.82	58.32	圓山橋(上)
125	55815	55.82		60.18	61.68	鐵路橋(下)
125	55820			60.59	62.09	鐵路橋(上)
125	55847			60.75	62.25	鐵路橋(下)
125	55852		64.85	60.83	62.33	鐵路橋(上)
126	56302	63.09		69.64	71.14	分洪堰

表四.9 淡水河流域各河川流量控制站率定公式

河川名	站名	$Q = a*(H-c)^b, H>c$			控制面積 (km ²)
		a	b	c	
大漢溪	台北橋	1751.51	1.288	0	2083.22
	入口堰	1463.02	1.168	4.50	
	新海橋	807.15	1.244	0.45	1155.10
	三鶯橋	31.45	2.233	29.26	842.00
	石門後池堰	1.767*370.50	1.500	137.00	763.40
	三峽橋	73.91	1.991	29.79	125.34
	橫溪橋	46.14	1.941	21.90	52.88
新店溪	中正橋	1166.12	1.015	2.40	883.70
	秀朗橋	88.98	1.909	2.23	750.76
	屈尺	73.73	2.486	48.20	645.65
	上龜山橋	60.13	1.760	56.05	
	寶橋	30.47	1.628	8.81	111.04
基隆河	大直橋	286.11	1.129	0.70	388.40
	五堵	27.96	1.690	4.52	204.41
	介壽橋	30.86	2.888	42.00	94.75

說明：1. Q，流量 (cms)；H，水位 (公尺)。

2. 台北橋屬感潮河段，率定公式適用於H>1.16公尺。

表四.10 艾利颱風二重疏洪道入口堰流量推估表

時間	93年08月23日		93年08月24日		93年08月25日	
	水位(m)	流量(cms)	水位(m)	流量(cms)	水位(m)	流量(cms)
01:00	0.16		0.04		5.46	1395
02:00	0.67		0.69		5.62	1670
03:00	1.05		1.13		5.88	2131
04:00	1.16		1.33		6.04	2423
05:00	0.87		1.46		6.11	2552
06:00	0.37		1.56		6.15	2626
07:00	-0.06		1.41		6.17	2663
08:00	-0.07		1.24		6.22	2756
09:00	-0.06		1.26		6.18	2682
10:00	-0.07		1.32		6.13	2589
11:00	-0.07		1.37		5.98	2313
12:00	-0.08		1.44		5.63	1688
13:00	-0.08		1.64		5.15	885
14:00	0.26		1.83		4.69	210
15:00	0.78		2.04		4.16	
16:00	1.17		2.35		3.60	
17:00	1.24		2.73		3.11	
18:00	0.93		3.03		2.81	
19:00	0.53		3.22		2.60	
20:00	0.15		3.48		2.47	
21:00	-0.06		3.81		2.36	
22:00	-0.07		4.17		2.10	
23:00	-0.07		4.71	236	1.70	
24:00	-0.07		5.07	759	1.46	

表四.11 艾利颱風台北橋流量推估表

時間	93年08月23日		93年08月24日		93年08月25日	
	水位(m)	流量(cms)	水位(m)	流量(cms)	水位(m)	流量(cms)
01:00	0.82	1356	0.56	830	4.07	10680
02:00	1.26	2359	1.11	2003	4.30	11464
03:00	1.60	3209	1.50	2953	4.59	12469
04:00	1.65	3338	1.66	3364	4.80	13208
05:00	1.32	2504	1.73	3548		
06:00	0.75	1209	1.63	3286		
07:00	0.19	206	1.32	2504		
08:00	-0.28		1.03	1819		
09:00	-0.69		0.93	1595		
10:00			0.93	1595		
11:00	-0.82		0.88	1486		
12:00	-0.34		0.87	1464		
13:00	0.24	279	0.99	1729		
14:00	0.75	1209	1.23	2287		
15:00	1.23	2287	1.63	3286		
16:00	1.56	3106	2.06	4443		
17:00	1.61	3234	2.42	5467		
18:00	1.23	2287	2.60	5997		
19:00	0.81	1335	2.71	6325		
20:00	0.43	591	2.93	6994		
21:00	0.04	28	3.01	7241		
22:00	-0.16		3.24	7961		
23:00	-0.13		3.59	9086		
24:00	0.11	102	3.86	9976		

表四.12 艾利颱風新海橋流量推估表

時間	93年08月23日		93年08月24日		93年08月25日	
	水位(m)	流量(cms)	水位(m)	流量(cms)	水位(m)	流量(cms)
01:00	0.53	35	1.22	583	6.26	7204
02:00	1.04	419	1.50	858	6.49	7561
03:00	1.41	767	1.81	1183	6.94	8268
04:00	1.57	929	2.00	1392	7.19	8666
05:00	1.33	688	2.13	1539	7.20	8682
06:00	0.85	258	2.30	1735	7.18	8650
07:00	0.40		2.25	1677	7.25	8762
08:00	0.08		2.24	1665	7.26	8778
09:00	-0.08		2.36	1805	7.31	8858
10:00	-0.07		2.43	1888	7.31	8858
11:00	-0.05		2.52	1995	7.12	8554
12:00	-0.02		2.52	1995	6.72	7921
13:00	0.17		2.71	2226	6.17	7066
14:00	0.67	123	2.76	2287	5.67	6306
15:00	1.15	518	2.89	2448	5.04	5373
16:00	1.57	929	3.05	2650	4.43	4500
17:00	1.66	1023	3.34	3022	3.92	3794
18:00	1.40	757	3.62	3391	3.48	3205
19:00	1.07	445	2.46	1924	3.09	2700
20:00	0.77	196	4.08	4013	2.96	2536
21:00	0.69	137	4.60	4740	2.86	2411
22:00	0.83	242	5.09	5446	2.62	2116
23:00	0.95	341	5.52	6081	2.16	1573
24:00	0.99	375	5.94	6714	2.08	1482

表四.13 艾利颱風實測水位流量表

測站名稱	時 間	水位 (m)	流量 (cms)
台北橋	93/08/25 10:30	4.60	12294
台北橋	93/08/25 14:39	3.16	7321
重新橋	93/08/25 09:45	6.54	1068
重新橋	93/08/25 12:50	5.50	237
新海橋	93/08/24 14:28	2.84	3718
新海橋	93/08/24 19:14	3.95	5675
新海橋	93/08/24 22:16	5.30	8252
新海橋	93/08/25 07:39	7.30	11903
秀朗橋	93/08/24 09:20	6.18	1128
秀朗橋	93/08/24 13:15	6.60	1284
秀朗橋	93/08/24 20:50	8.30	1941
秀朗橋	93/08/24 22:20	9.37	3203
秀朗橋	93/08/25 00:00	9.98	3297
秀朗橋	93/08/25 19:00	5.89	975
寶 橋	93/08/24 11:05	11.23	82
寶 橋	93/08/24 18:55	14.05	316
寶 橋	93/08/24 23:20	15.00	464

表四.14 艾利颱風各水位站洪峰水位一覽表

河川別	站名	二百年計畫洪水位(m)	洪峰水位(m)	發生時間	紀錄上最高洪水位(m)	發生時間
淡水河	河口	2.70	1.78	93/08/25 05:00	2.57	85/07/31 23:00
	土地公鼻	4.71	2.67	93/08/25 06:00	2.67	93/08/25 06:00
	獅子頭	6.31	3.73	93/08/25 06:00	3.73	93/08/25 06:00
	台北橋	7.82	5.30	93/08/25 10:30	6.70	52/09/11 20:00
	疏洪道	8.59	4.42	93/08/25 08:00	4.42	93/08/25 08:00
大漢溪	入口堰	8.47	6.62	93/08/25 08:00	6.62	93/08/25 08:00
	新海橋	10.16	7.31	93/08/25 09:00	8.30	52/09/11 07:00
	三鶯橋	44.59			44.39	61/08/17 00:00
	石門後池		142.90	93/08/25 06:00	142.90	93/08/25 06:00
	三峽橋	35.10	33.27	93/08/24 22:00	33.89	90/09/16 23:40
	橫溪橋	27.10	24.66	93/08/24 21:00	26.46	79/08/30 16:00
基隆河	大直橋	8.38	4.59	93/08/25 10:00	7.30	89/11/01 15:00
	社后橋	11.38	7.20	93/08/25 11:00	10.82	89/11/01 09:00
	長安橋	13.64	9.69	93/08/25 11:00	15.34	90/09/17 01:00
	五堵	16.13	12.22	93/08/25 11:00	19.14	90/09/17 01:50
	介壽橋	47.72	44.82	93/08/24 21:00	53.31	約 90/09/17 01:00
新店溪	中正橋	10.75	6.98	93/08/25 05:00	7.04	85/08/01 04:00
	秀朗橋	13.03	10.24	93/08/25 01:00	10.24	93/08/25 01:00
	屈尺	57.80	52.52	93/08/25 00:00	54.34	60/09/23 02:00
	寶橋	18.09	15.58	93/08/24 21:00	18.71	90/09/17 00:30

表四.15 台北橋站年最大洪峰流量表

單位：cms

民國	流量	民國	流量	民國	流量	民國	流量
1	11130	31	3450	61	9190	91	5701
2	7937	32	11600	62	3575	92	4666
3	6106	33	7047	63	2320	93	15007
4	4360	34	2729	64	2170		
5	1954	35	1348	65	3722		
6	6297	36	3281	66	3500		
7	6957	37	15520	67	3935		
8	7468	38	5112	68	3602		
9	15090	39	1983	69	3501		
10	5233	40	6595	70	4960		
11	3998	41	2013	71	2629		
12	5531	42	8221	72	—		
13	8874	43	3841	73	2605		
14	8980	44	4010	74	8530		
15	7873	45	6970	75	2559		
16	2955	46	2440	76	2394		
17	5339	47	3620	77	—		
18	7490	48	8023	78	—		
19	11304	49	5880	79	3840		
20	5320	50	11933	80	2514		
21	11428	51	12813	81	2594		
22	2767	52	16688	82	2289		
23	1682	53	1580	83	3404		
24	3500	54	3505	84	2492		
25	788	55	3805	85	11444		
26	3750	56	3637	86	—		
27	2640	57	4850	87	6145		
28	4000	58	10240	88	—		
29	8955	59	4780	89	5379		
30	2551	60	8450	90	5588		

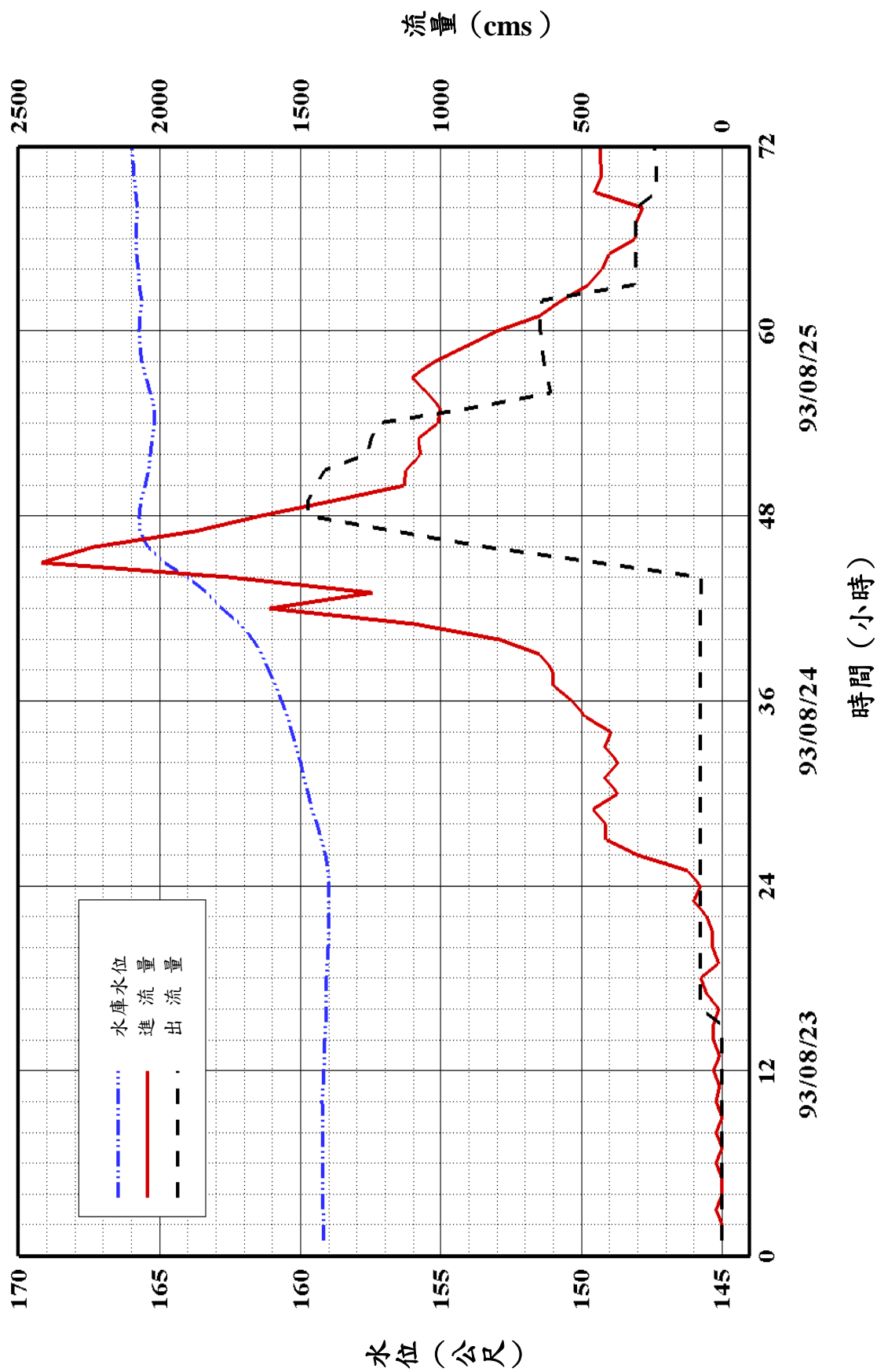
註：民國元年至 58 年為台北地區防洪計畫檢討報告之既有資料。

民國 59~61 年、67~70 年、74 年及 85 年為台北橋實測流量值。

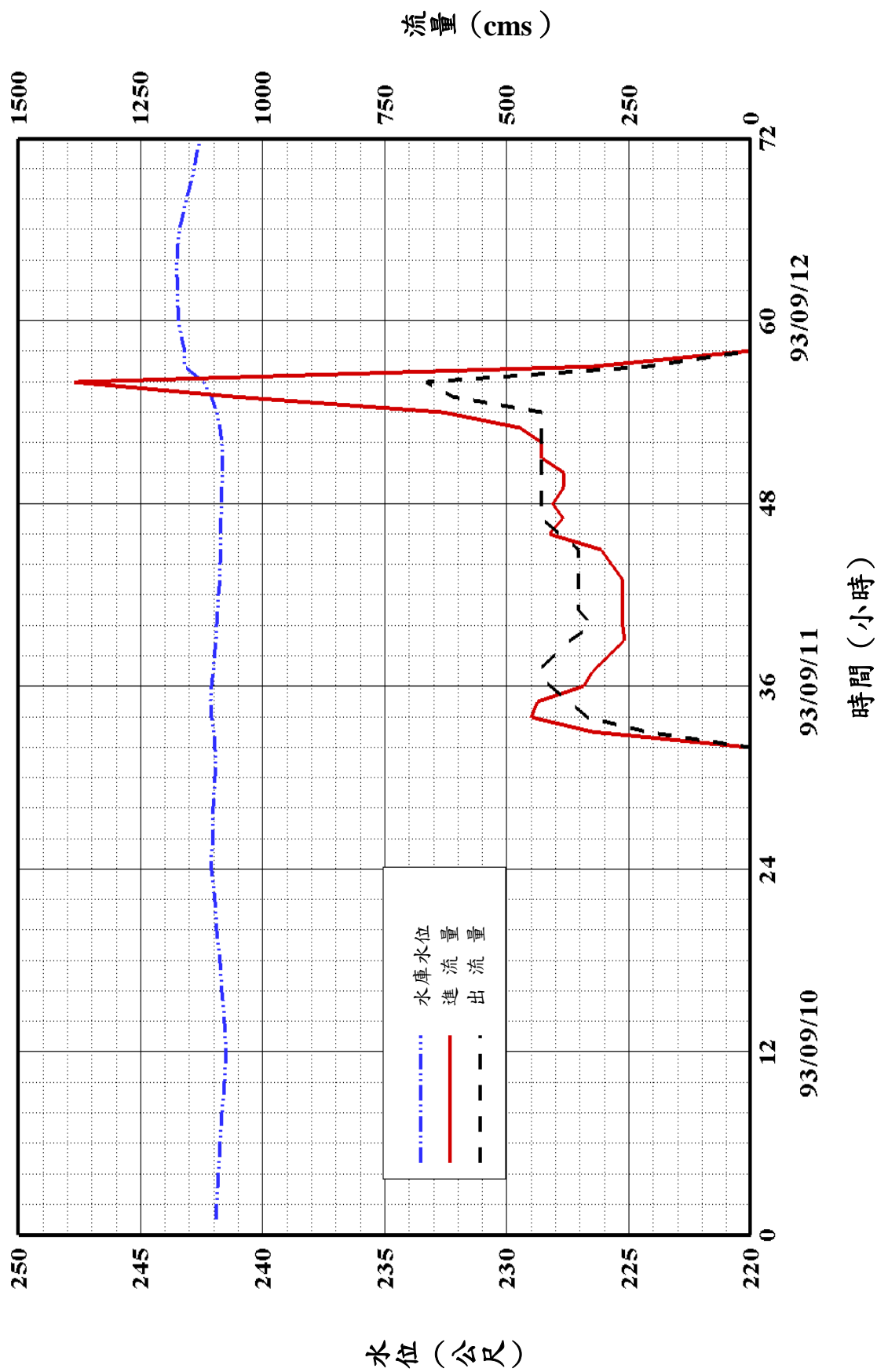
其餘各年洪峰流量，90 年以前係以水位紀錄代入 $Q = 999.09 e^{0.4458H}$ 所推估；

91 年以後係以水位紀錄代入 $Q = 1751.51H^{1.288}$ 所推估。

五、水庫水情狀況



圖五.1 翡翠水庫水位流量圖



圖五.2 石門水庫水位流量圖

表五.1 翡翠水庫及石門水庫水位流量一覽表

93年 08月 23日	翡翠水庫			石門水庫		
	水庫水位 (公尺)	進流量 (cms)	出流量 (cms)	水庫水位 (公尺)	進流量 (cms)	出流量 (cms)
01:00	159.18	0.00	0.00	242.73	0.00	0.00
02:00	159.18	0.00	0.00	242.71	0.00	0.00
03:00	159.19	22.38	0.00	242.71	0.00	0.00
04:00	159.19	0.00	0.00	242.69	0.00	0.00
05:00	159.19	0.00	0.00	242.67	0.00	0.00
06:00	159.20	22.35	0.00	242.67	0.00	0.00
07:00	159.20	0.00	0.00	242.69	0.00	0.00
08:00	159.21	22.38	0.00	242.68	0.00	0.00
09:00	159.21	0.00	0.00	242.66	64.00	113.77
10:00	159.22	22.36	0.00	242.66	64.00	113.77
11:00	159.20	9.71	0.00	242.65	120.00	142.00
12:00	159.18	31.45	0.00	242.63	120.00	140.00
13:00	159.15	9.14	0.00	242.63	120.00	140.00
14:00	159.13	31.44	0.00	242.62	120.00	140.00
15:00	159.11	31.33	0.00	242.59	120.00	140.00
16:00	159.08	10.31	77.25	242.58	120.00	140.00
17:00	159.07	55.04	77.26	242.56	120.00	140.00
18:00	159.07	77.27	77.27	242.42	120.00	424.18
19:00	159.04	10.34	77.28	242.29	138.00	432.47
20:00	159.02	32.57	77.29	242.20	224.27	427.53
21:00	159.00	32.59	77.31	242.14	289.93	425.79
22:00	158.99	55.10	77.32	242.03	329.63	576.84
23:00	159.00	99.54	77.32	241.81	309.49	654.47
24:00	159.00	77.32	77.32	241.61	309.49	641.94

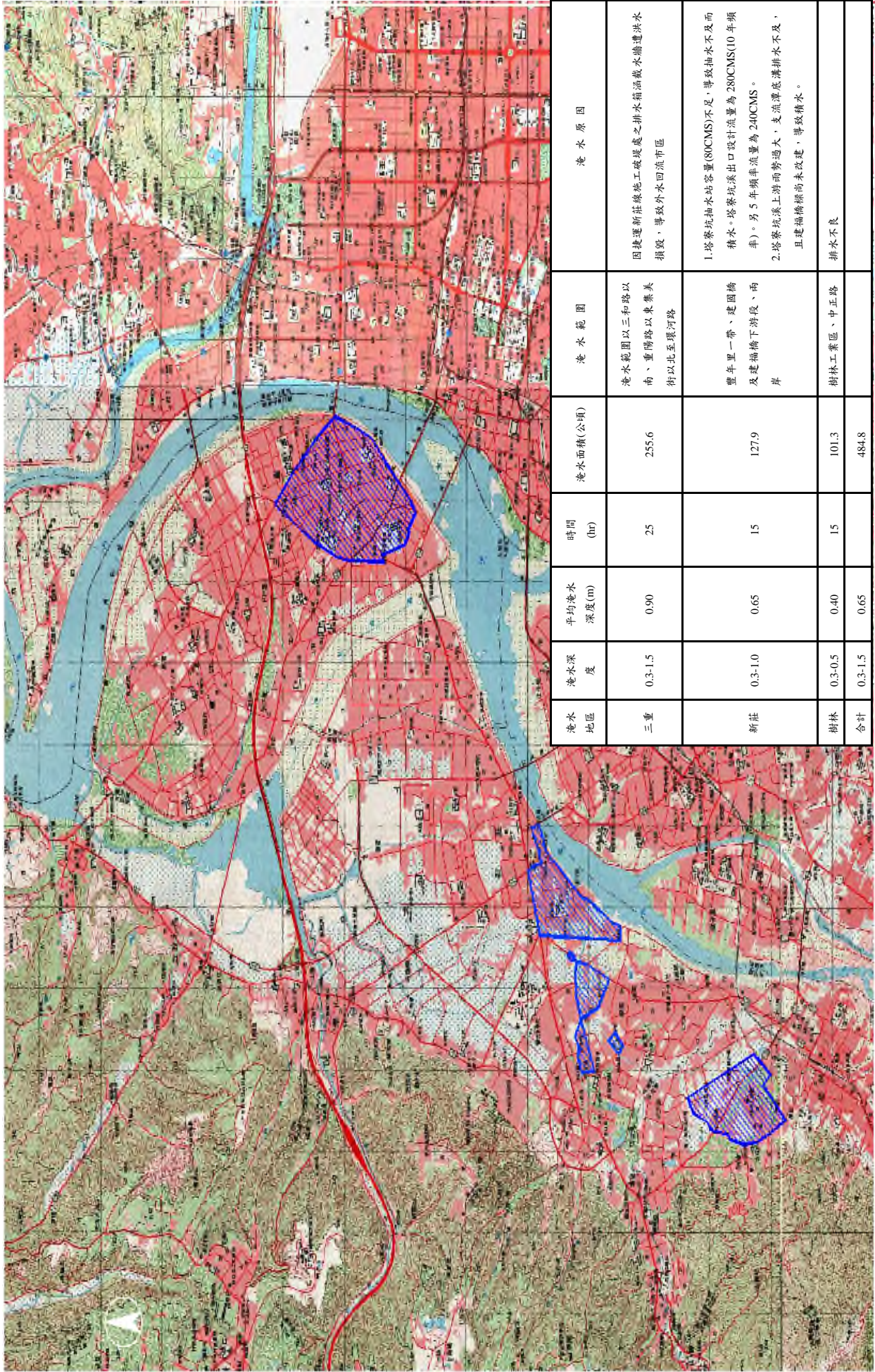
表五.1 翡翠水庫及石門水庫水位流量一覽表（續）

93年 08月 24日	翡翠水庫			石門水庫		
	水庫水位 (公尺)	進流量 (cms)	出流量 (cms)	水庫水位 (公尺)	進流量 (cms)	出流量 (cms)
01:00	159.02	122.00	77.31	241.49	509.86	632.30
02:00	159.12	300.60	77.27	241.48	753.38	628.36
03:00	159.27	412.40	77.17	241.52	830.79	629.27
04:00	159.42	413.17	77.06	241.59	1057.75	791.41
05:00	159.59	458.62	76.95	241.68	1210.66	877.33
06:00	159.72	369.34	76.85	241.86	1460.49	969.77
07:00	159.87	414.79	76.75	242.04	1845.87	1309.97
08:00	160.00	370.00	76.63	242.10	1931.23	1717.58
09:00	160.15	416.00	76.53	242.15	2037.07	1805.58
10:00	160.29	393.90	76.43	242.25	2164.15	1819.50
11:00	160.47	485.00	76.00	242.34	2308.78	1989.61
12:00	160.67	531.20	76.18	242.37	2264.08	2076.58
13:00	160.90	601.00	76.03	242.52	2628.28	3172.36
14:00	161.13	602.00	76.00	242.63	2749.40	2385.97
15:00	161.38	649.30	75.70	242.68	2921.71	2599.25
16:00	161.69	789.10	75.51	242.64	2642.00	2666.55
17:00	162.13	1092.50	75.25	242.62	2678.11	2652.25
18:00	162.79	1610.00	74.88	242.69	2930.66	2656.52
19:00	163.29	1245.60	74.49	242.80	3184.60	2817.94
20:00	164.00	1750.00	74.10	242.97	3692.15	3118.86
21:00	164.83	2418.60	440.28	243.26	4332.25	3142.83
22:00	165.41	2234.80	839.83	243.72	5389.17	4180.36
23:00	165.68	1876.80	1161.36	244.30	6038.60	4563.33
24:00	165.72	1641.50	1472.22	244.98	6942.98	5209.08

表五.1 翡翠水庫及石門水庫水位流量一覽表（續）

93年 08月 25日	翡翠水庫			石門水庫		
	水庫水位 (公尺)	進流量 (cms)	出流量 (cms)	水庫水位 (公尺)	進流量 (cms)	出流量 (cms)
01:00	165.65	1375.60	1472.22	245.39	7626.34	6498.20
02:00	165.52	1130.81	1444.80	245.49	8087.25	7756.22
03:00	165.40	1125.18	1414.64	245.58	8281.21	7925.27
04:00	165.32	1071.31	1264.00	245.76	8578.13	8073.14
05:00	165.25	1079.51	1248.00	245.80	8593.95	8334.92
06:00	165.16	1010.23	1226.64	245.73	8339.72	8362.83
07:00	165.17	1002.09	904.00	245.77	8443.00	8230.00
08:00	165.32	1046.36	609.36	245.56	7768.81	8124.56
09:00	165.49	1104.94	621.36	245.25	7455.00	7878.00
10:00	165.62	1021.90	633.36	244.70	6107.00	7313.00
11:00	165.70	908.43	640.00	244.31	4963.00	5999.64
12:00	165.73	794.29	646.64	243.90	3928.01	4566.36
13:00	165.70	647.67	645.36	243.67	3427.00	3885.00
14:00	165.64	569.93	640.00	243.67	3188.73	3092.53
15:00	165.71	474.00	310.38	243.63	2762.69	2855.82
16:00	165.76	425.90	304.78	243.59	2684.62	2684.26
17:00	165.80	401.40	304.76	243.62	2550.38	2480.54
18:00	165.80	307.74	304.74	243.64	2032.16	1985.60
19:00	165.80	304.74	304.74	243.55	1771.01	1980.29
20:00	165.79	280.60	304.25	243.63	1795.51	1609.51
21:00	165.85	452.71	232.00	243.75	0.00	900.00
22:00	165.90	428.56	232.00	243.91	0.00	900.00
23:00	165.95	430.55	233.60	244.29	0.00	900.00
24:00	166.00	435.74	240.00	244.20	0.00	900.00

六、淹水調査



圖六.1 艾利颱風台北地區淹水範圍圖

七、防洪設施災害調査

表七.1 艾利颱風防洪設施受損情形調查表

防洪設施名稱	受損長度(公尺)			概估經費(千元)			備註
	沖毀	損壞	其它	搶險	搶修	合計	
大漢溪後村堰下游右岸護岸		573			16,040	16,040	
大漢溪柑園橋上游右岸護岸		250			7,000	7,000	
大漢溪鶯歌堤防		20			0	0	三鶯大橋下方護坡破損。
合計		843			23,040	23,040	

八、水門抽水站運轉狀況

表八.1 艾利颱風淡水河流域水門、抽水站現況情形表

填表日期：93年8月23日15時

編號	水門名稱	年	月	日	時	分	內水位 公尺	外水 位公尺	閘門 數量	閘門狀態			抽水 機組 數	抽水機狀態			備註
										開	關	故障		開	關	故障	
1	中興橋上游	93	8	23	15	00	—	—	2	2	0	0	—	—	—	—	
2	中興橋	93	8	23	15	00	—	—	1	1	0	0	—	—	—	—	
3	同安街	93	8	23	15	00	1.100	—	2	0	2	0	2	0	2	0	
4	福德南街	93	8	23	15	00	—	—	1	1	0	0	—	—	—	—	
5	長元街	93	8	23	15	00	0.910	1.620	2	0	2	0	2	0	2	0	
6	介壽路	93	8	23	15	00	—	—	2	2	0	0	—	—	—	—	
7	龍門路	—	—	—	—	—	—	—	2	—	—	—	—	—	—	—	
8	重陽路	93	8	23	15	00	1.360	1.400	3	3	0	0	5	0	5	0	
9	溪美	93	8	23	15	00	0.010	0.980	6	0	6	0	3	0	3	0	
10	五谷王南街	93	8	23	15	00	—	0.620	2	2	0	0	—	—	—	—	
11	化成路	93	8	23	15	00	0.660	0.510	6	6	0	0	3	0	3	0	
12	鴨母港	93	8	23	15	00	0.240	0.530	11	0	11	0	9	2	7	0	
13	水滴溝	93	8	23	15	00	-0.790	1.200	10	0	10	0	8	0	8	0	
14	永和	93	8	23	15	00	2.160	1.460	4	4	0	0	3	0	3	0	
15	瓦瑤	93	8	23	15	00	1.700	1.600	9	9	0	0	8	0	8	0	
16	中和	93	8	23	15	00	1.920	1.360	3	3	0	0	6	0	6	0	
17	中原	93	8	23	15	00	2.030	1.800	2	2	0	0	6	0	6	0	
18	光復	93	8	23	15	00	1.580	1.590	3	3	0	0	3	0	3	0	
19	江子翠	93	8	23	15	00	1.560	1.560	4	4	0	0	6	0	6	0	
20	華江	93	8	23	15	00	1.850	1.770	2	2	0	0	3	0	3	0	
21	新海	93	8	23	15	00	1.600	0.200	3	3	0	0	5	0	5	0	
22	四汴頭	93	8	23	15	00	0.930	1.470	6	6	0	0	8	0	8	0	
23	土城	93	8	23	15	00	4.760	3.870	4	4	0	0	8	0	8	0	
24	西盛	93	8	23	15	00	1.850	1.200	3	3	0	0	7	0	7	0	
25	西盛引水幹線	93	8	23	15	00	4.400	4.200	2	2	0	0	—	—	—	—	
26	鹿角溪	93	8	23	15	00	10.900	—	2	2	0	0	—	—	—	—	
27	塔寮坑	93	8	23	15	00	0.800	0.400	4	4	0	0	8	0	8	0	
28	新莊	93	8	23	15	00	1.680	1.730	2	2	0	0	2	0	2	0	
29	疏左1號	93	8	23	15	00	0.820	0.870	2	2	0	0	4	0	4	0	
30	疏左2號	93	8	23	15	00	0.810	0.720	3	3	0	0	4	0	4	0	
31	疏左3號	93	8	23	15	00	0.800	0.710	2	2	0	0	4	0	4	0	
32	中港	93	8	23	15	00	1.800	2.500	12	0	12	0	8	0	8	0	
33	寶橋	93	8	23	15	00	10.50	12.00	3	3	0	0	2	0	2	0	

表八.1 艾利颱風淡水河流域水門、抽水站現況情形表

填表日期：93年8月23日16時

編號	水門名稱	年	月	日	時	分	內水位 公尺	外水 位公尺	閘門 數量	閘門狀態			抽水 機組 數	抽水機狀態			備註
										開	關	故障		開	關	故障	
1	中興橋上游	93	8	23	16	00	—	—	2	2	0	0	—	—	—	—	
2	中興橋	93	8	23	16	00	—	—	1	1	0	0	—	—	—	—	
3	同安街	93	8	23	16	00	1.280	—	2	0	2	0	2	0	2	0	
4	福德南街	93	8	23	16	00	—	—	1	1	0	0	—	—	—	—	
5	長元街	93	8	23	16	00	0.910	1.620	2	0	2	0	2	0	2	0	
6	介壽路	93	8	23	16	00	—	—	2	2	0	0	—	—	—	—	
7	龍門路	—	—	—	—	—	—	—	2	—	—	—	—	—	—	—	
8	重陽路	93	8	23	16	00	1.360	1.400	3	3	0	0	5	0	5	0	
9	溪美	93	8	23	16	00	0.100	1.200	6	0	6	0	3	0	3	0	
10	五谷王南街	93	8	23	16	00	—	0.620	2	2	0	0	—	—	—	—	
11	化成路	93	8	23	16	00	0.660	0.510	6	6	0	0	3	0	3	0	
12	鴨母港	93	8	23	16	00	0.240	0.530	11	0	11	0	9	2	7	0	
13	水滴溝	93	8	23	16	00	-0.790	1.200	10	0	10	0	8	0	8	0	
14	永和	93	8	23	16	00	2.160	1.710	4	4	0	0	3	0	3	0	
15	瓦瑤	93	8	23	16	00	1.780	1.760	9	9	0	0	8	0	8	0	
16	中和	93	8	23	16	00	1.920	1.510	3	3	0	0	6	0	6	0	
17	中原	93	8	23	16	00	2.050	1.820	2	2	0	0	6	0	6	0	
18	光復	93	8	23	16	00	1.680	1.680	3	1	2	0	3	0	3	0	
19	江子翠	93	8	23	16	00	1.770	1.770	4	4	0	0	6	0	6	0	
20	華江	93	8	23	16	00	1.800	1.700	2	2	0	0	3	0	3	0	
21	新海	93	8	23	16	00	1.600	0.600	3	3	0	0	5	0	5	0	
22	四汴頭	93	8	23	16	00	0.930	1.470	6	6	0	0	8	0	8	0	
23	土城	93	8	23	16	00	4.760	3.870	4	4	0	0	8	0	8	0	
24	西盛	93	8	23	16	00	1.850	1.200	3	3	0	0	7	0	7	0	
25	西盛引水幹線	93	8	23	16	00	4.400	4.200	2	2	0	0	—	—	—	—	
26	鹿角溪	93	8	23	16	00	10.900	—	2	2	0	0	—	—	—	—	
27	塔寮坑	93	8	23	16	00	1.000	0.600	4	4	0	0	8	0	8	0	
28	新莊	93	8	23	16	00	1.680	1.730	2	2	0	0	2	0	2	0	
29	疏左1號	93	8	23	16	00	0.820	0.870	2	0	2	0	4	0	4	0	
30	疏左2號	93	8	23	16	00	0.810	0.720	3	3	0	0	4	0	4	0	
31	疏左3號	93	8	23	16	00	0.800	0.710	2	2	0	0	4	0	4	0	
32	中港	93	8	23	16	00	1.800	2.500	12	0	12	0	8	0	8	0	
33	寶橋	93	8	23	16	00	10.50	12.00	3	3	0	0	2	0	2	0	

表八.1 艾利颱風淡水河流域水門、抽水站現況情形表

填表日期：93年8月23日17時

編號	水門名稱	年	月	日	時	分	內水位 公尺	外水 位公尺	閘門 數量	閘門狀態			抽水 機組 數	抽水機狀態			備註
										開	關	故障		開	關	故障	
1	中興橋上游	93	8	23	17	00	—	—	2	2	0	0	—	—	—	—	
2	中興橋	93	8	23	17	00	—	—	1	1	0	0	—	—	—	—	
3	同安街	93	8	23	17	00	1.290	—	2	0	2	0	2	0	2	0	
4	福德南街	93	8	23	17	00	—	—	1	1	0	0	—	—	—	—	
5	長元街	93	8	23	17	00	1.150	1.660	2	0	2	0	2	0	2	0	
6	介壽路	93	8	19	17	00	—	—	2	2	0	0	—	—	—	—	
7	龍門路	—	—	—	—	—	—	—	2	—	—	—	—	—	—	—	
8	重陽路	93	8	23	17	00	1.360	1.400	3	3	0	0	5	0	5	0	
9	溪美	93	8	23	17	00	0.300	1.420	6	0	6	0	3	0	3	0	
10	五谷王南街	93	8	23	17	00	—	0.620	2	2	0	0	—	—	—	—	
11	化成路	93	8	23	17	00	0.730	0.530	6	6	0	0	3	0	3	0	
12	鴨母港	93	8	23	17	00	0.230	0.550	11	0	11	0	9	2	7	0	
13	水滴溝	93	8	23	17	00	-0.750	1.490	10	0	10	0	8	0	8	0	
14	永和	93	8	23	17	00	2.160	1.760	4	4	0	0	3	0	3	0	
15	瓦瑤	93	8	23	17	00	1.600	1.600	9	9	0	0	8	0	8	0	
16	中和	93	8	23	17	00	1.940	1.700	3	3	0	0	6	0	6	0	
17	中原	93	8	23	17	00	1.780	1.760	2	2	0	0	6	0	6	0	
18	光復	93	8	23	17	00	1.630	1.620	3	1	2	0	3	0	3	0	
19	江子翠	93	8	23	17	00	1.830	1.830	4	4	0	0	6	0	6	0	
20	華江	93	8	23	17	00	1.780	1.810	2	2	0	0	3	0	3	0	
21	新海	93	8	23	17	00	1.700	0.800	3	3	0	0	5	0	5	0	
22	四汴頭	93	8	23	17	00	1.010	1.500	6	6	0	0	8	0	8	0	
23	土城	93	8	23	17	00	4.760	3.870	4	4	0	0	8	0	8	0	
24	西盛	93	8	23	17	00	1.860	1.210	3	3	0	0	7	0	7	0	
25	西盛引水幹線	93	8	23	17	00	4.400	4.200	2	2	0	0	—	—	—	—	
26	鹿角溪	93	8	23	17	00	10.900	—	2	2	0	0	—	—	—	—	
27	塔寮坑	93	8	23	17	00	1.200	0.800	4	4	0	0	8	0	8	0	
28	新莊	93	8	23	17	00	1.700	1.750	2	2	0	0	2	0	2	0	
29	疏左1號	93	8	23	17	00	0.900	0.970	2	0	2	0	4	0	4	0	
30	疏左2號	93	8	23	17	00	0.900	0.810	3	3	0	0	4	0	4	0	
31	疏左3號	93	8	23	17	00	0.890	0.800	2	2	0	0	4	0	4	0	
32	中港	93	8	23	17	00	1.800	2.500	12	0	12	0	8	0	8	0	
33	寶橋	93	8	23	17	00	10.50	12.00	3	3	0	0	2	0	2	0	

表八.1 艾利颱風淡水河流域水門、抽水站現況情形表

填表日期：93年8月23日18時

編號	水門名稱	年	月	日	時	分	內水位 公尺	外水 位公尺	閘門 數量	閘門狀態			抽水 機組 數	抽水機狀態			備註
										開	關	故障		開	關	故障	
1	中興橋上游	93	8	23	18	00	—	—	2	2	0	0	—	—	—	—	
2	中興橋	93	8	23	18	00	—	—	1	1	0	0	—	—	—	—	
3	同安街	93	8	23	18	00	1.000	—	2	0	2	0	2	0	2	0	
4	福德南街	93	8	23	18	00	—	—	1	1	0	0	—	—	—	—	
5	長元街	93	8	23	18	00	1.150	1.260	2	0	2	0	2	0	2	0	
6	介壽路	93	8	19	18	00	—	—	2	2	0	0	—	—	—	—	
7	龍門路	—	—	—	—	—	—	—	2	—	—	—	—	—	—	—	
8	重陽路	93	8	23	18	00	1.360	1.400	3	3	0	0	5	0	5	0	
9	溪美	93	8	23	18	00	0.440	1.230	6	0	6	0	3	0	3	0	
10	五谷王南街	93	8	23	18	00	—	0.620	2	2	0	0	—	—	—	—	
11	化成路	93	8	23	18	00	0.880	0.530	6	6	0	0	3	0	3	0	
12	鴨母港	93	8	23	18	00	-0.100	0.660	11	0	11	0	9	5	4	0	
13	水滴溝	93	8	23	18	00	-0.670	1.200	10	0	10	0	8	0	8	0	
14	永和	93	8	23	18	00	2.160	1.500	4	4	0	0	3	0	3	0	
15	瓦瑤	93	8	23	18	00	1.490	1.470	9	9	0	0	8	0	8	0	
16	中和	93	8	23	18	00	1.990	1.360	3	3	0	0	6	0	6	0	
17	中原	93	8	23	18	00	1.530	1.600	2	2	0	0	6	0	6	0	
18	光復	93	8	23	18	00	1.370	1.360	3	1	2	0	3	0	3	0	
19	江子翠	93	8	23	18	00	1.830	1.830	4	4	0	0	6	0	6	0	
20	華江	93	8	23	18	00	1.700	1.600	2	2	0	0	3	0	3	0	
21	新海	93	8	23	18	00	1.500	1.000	3	3	0	0	5	0	5	0	
22	四汴頭	93	8	23	18	00	1.040	1.610	6	6	0	0	8	0	8	0	
23	土城	93	8	23	18	00	4.760	3.870	4	4	0	0	8	0	8	0	
24	西盛	93	8	23	18	00	1.860	1.210	3	3	0	0	7	0	7	0	
25	西盛引水幹線	93	8	23	18	00	4.400	4.200	2	2	0	0	—	—	—	—	
26	鹿角溪	93	8	23	18	00	10.900	—	2	2	0	0	—	—	—	—	
27	塔寮坑	93	8	23	18	00	1.100	0.900	4	4	0	0	8	0	8	0	
28	新莊	93	8	23	18	00	1.460	1.510	2	2	0	0	2	0	2	0	
29	疏左1號	93	8	23	18	00	0.900	0.970	2	0	2	0	4	0	4	0	
30	疏左2號	93	8	23	18	00	0.900	0.810	3	3	0	0	4	0	4	0	
31	疏左3號	93	8	23	18	00	0.890	0.800	2	2	0	0	4	0	4	0	
32	中港	93	8	23	18	00	1.800	2.500	12	0	12	0	8	0	8	0	
33	寶橋	93	8	23	18	00	10.50	12.00	3	3	0	0	2	0	2	0	

表八.1 艾利颱風淡水河流域水門、抽水站現況情形表

填表日期：93年8月23日19時

編號	水門名稱	年	月	日	時	分	內水位 公尺	外水 位公尺	閘門 數量	閘門狀態			抽水 機組 數	抽水機狀態			備註
										開	關	故障		開	關	故障	
1	中興橋上游	93	8	23	19	00	—	—	2	2	0	0	—	—	—	—	
2	中興橋	93	8	23	19	00	—	—	1	1	0	0	—	—	—	—	
3	同安街	93	8	23	19	00	0.880	—	2	2	0	0	2	0	2	0	
4	福德南街	93	8	23	19	00	—	—	1	1	0	0	—	—	—	—	
5	長元街	93	8	23	19	00	0.640	0.750	2	2	0	0	2	0	2	0	
6	介壽路	93	8	19	19	00	—	—	2	2	0	0	—	—	—	—	
7	龍門路	—	—	—	—	—	—	—	2	—	—	—	—	—	—	—	
8	重陽路	93	8	23	19	00	1.020	0.680	3	3	0	0	5	0	5	0	
9	溪美	93	8	23	19	00	0.450	0.760	6	0	6	0	3	2	1	0	
10	五谷王南街	93	8	23	19	00	—	0.620	2	2	0	0	—	—	—	—	
11	化成路	93	8	23	19	00	1.080	0.530	6	6	0	0	3	0	3	0	
12	鴨母港	93	8	23	19	00	-0.640	0.770	11	0	11	0	9	2	7	0	
13	水滴溝	93	8	23	19	00	-0.650	0.790	10	0	10	0	8	0	8	0	
14	永和	93	8	23	19	00	2.160	1.070	4	4	0	0	3	0	3	0	
15	瓦瑤	93	8	23	19	00	1.070	1.050	9	9	0	0	8	0	8	0	
16	中和	93	8	23	19	00	2.020	1.360	3	3	0	0	6	0	6	0	
17	中原	93	8	23	19	00	2.230	1.030	2	2	0	0	6	0	6	0	
18	光復	93	8	23	19	00	0.950	0.940	3	1	2	0	3	0	3	0	
19	江子翠	93	8	23	19	00	1.120	1.120	4	4	0	0	6	0	6	0	
20	華江	93	8	23	19	00	1.900	1.200	2	2	0	0	3	0	3	0	
21	新海	93	8	23	19	00	1.600	1.240	3	3	0	0	5	0	5	0	
22	四汴頭	93	8	23	19	00	1.280	1.280	6	6	0	0	8	0	8	0	
23	土城	93	8	23	19	00	4.830	4.000	4	4	0	0	8	0	8	0	
24	西盛	93	8	23	19	00	1.950	1.280	3	3	0	0	7	0	7	0	
25	西盛引水幹線	93	8	23	19	00	4.400	4.200	2	2	0	0	—	—	—	—	
26	鹿角溪	93	8	23	19	00	10.900	—	2	2	0	0	—	—	—	—	
27	塔寮坑	93	8	23	19	00	0.800	0.400	4	4	0	0	8	0	8	0	
28	新莊	93	8	23	19	00	1.120	1.070	2	2	0	0	2	0	2	0	
29	疏左1號	93	8	23	19	00	1.080	1.180	2	0	2	0	4	0	4	0	
30	疏左2號	93	8	23	19	00	1.100	1.000	3	3	0	0	4	0	4	0	
31	疏左3號	93	8	23	19	00	1.000	0.980	2	2	0	0	4	0	4	0	
32	中港	93	8	23	19	00	1.800	2.500	12	0	12	0	8	0	8	0	
33	寶橋	93	8	23	19	00	10.50	12.00	3	3	0	0	2	0	2	0	

表八.1 艾利颱風淡水河流域水門、抽水站現況情形表

填表日期：93年8月23日20時

編號	水門名稱	年	月	日	時	分	內水位 公尺	外水 位公尺	閘門 數量	閘門狀態			抽水 機組 數	抽水機狀態			備註
										開	關	故障		開	關	故障	
1	中興橋上游	93	8	23	20	00	—	—	2	2	0	0	—	—	—	—	
2	中興橋	93	8	23	20	00	—	—	1	1	0	0	—	—	—	—	
3	同安街	93	8	23	20	00	0.640	—	2	2	0	0	2	0	2	0	
4	福德南街	93	8	23	20	00	—	—	1	1	0	0	—	—	—	—	
5	長元街	93	8	23	20	00	0.280	0.430	2	0	2	0	2	0	2	0	
6	介壽路	93	8	19	20	00	—	—	2	2	0	0	—	—	—	—	
7	龍門路	—	—	—	—	—	—	—	2	—	—	—	—	—	—	—	
8	重陽路	93	8	23	20	00	0.530	0.320	3	3	0	0	5	0	5	0	
9	溪美	93	8	23	20	00	0.530	0.390	6	6	0	0	3	0	3	0	
10	五谷王南街	93	8	23	20	00	—	0.950	2	2	0	0	—	—	—	—	
11	化成路	93	8	23	20	00	1.140	0.820	6	6	0	0	3	0	3	0	
12	鴨母港	93	8	23	20	00	-0.580	0.590	11	0	11	0	9	2	7	0	
13	水滴溝	93	8	23	20	00	-0.230	0.400	10	0	10	0	8	0	8	0	
14	永和	93	8	23	20	00	2.160	0.740	4	4	0	0	3	0	3	0	
15	瓦瑤	93	8	23	20	00	1.780	1.760	9	9	0	0	8	0	8	0	
16	中和	93	8	23	20	00	2.070	1.360	3	3	0	0	6	0	6	0	
17	中原	93	8	23	20	00	2.070	0.790	2	2	0	0	6	0	6	0	
18	光復	93	8	23	20	00	0.800	0.790	3	1	2	0	3	0	3	0	
19	江子翠	93	8	23	20	00	0.790	0.790	4	4	0	0	6	0	6	0	
20	華江	93	8	23	20	00	1.800	0.800	2	2	0	0	3	0	3	0	
21	新海	93	8	23	20	00	1.560	0.980	3	3	0	0	5	0	5	0	
22	四汴頭	93	8	23	20	00	1.150	1.500	6	6	0	0	8	0	8	0	
23	土城	93	8	23	20	00	5.020	4.260	4	4	0	0	8	0	8	0	
24	西盛	93	8	23	20	00	2.020	1.320	3	3	0	0	7	0	7	0	
25	西盛引水幹線	93	8	23	20	00	4.400	4.200	2	2	0	0	—	—	—	—	
26	鹿角溪	93	8	23	20	00	10.900	—	2	2	0	0	—	—	—	—	
27	塔寮坑	93	8	23	20	00	0.800	0.400	4	4	0	0	8	0	8	0	
28	新莊	93	8	23	20	00	0.750	0.810	2	2	0	0	2	0	2	0	
29	疏左1號	93	8	23	20	00	0.830	0.980	2	0	2	0	4	0	4	0	
30	疏左2號	93	8	23	20	00	0.820	0.700	3	3	0	0	4	0	4	0	
31	疏左3號	93	8	23	20	00	0.780	0.700	2	2	0	0	4	0	4	0	
32	中港	93	8	23	20	00	1.800	2.500	12	0	12	0	8	0	8	0	
33	寶橋	93	8	23	20	00	10.50	12.00	3	3	0	0	2	0	2	0	

表八.1 艾利颱風淡水河流域水門、抽水站現況情形表

填表日期：93年8月23日21時

編號	水門名稱	年	月	日	時	分	內水位 公尺	外水 位公尺	閘門 數量	閘門狀態			抽水 機組 數	抽水機狀態			備註
										開	關	故障		開	關	故障	
1	中興橋上游	93	8	23	21	00	—	—	2	2	0	0	—	—	—	—	
2	中興橋	93	8	23	21	00	—	—	1	1	0	0	—	—	—	—	
3	同安街	93	8	23	21	00	0.560	—	2	2	0	0	2	0	2	0	
4	福德南街	93	8	23	21	00	—	—	1	1	0	0	—	—	—	—	
5	長元街	93	8	23	21	00	0.090	0.070	2	0	2	0	2	0	2	0	
6	介壽路	93	8	19	21	00	—	—	2	2	0	0	—	—	—	—	
7	龍門路	—	—	—	—	—	—	—	2	—	—	—	—	—	—	—	
8	重陽路	93	8	23	21	00	0.110	-0.070	3	3	0	0	5	0	5	0	
9	溪美	93	8	23	21	00	0.140	0.000	6	6	0	0	3	0	3	0	
10	五谷王南街	93	8	23	21	00	—	0.880	2	2	0	0	—	—	—	—	
11	化成路	93	8	23	21	00	0.970	0.760	6	6	0	0	3	0	3	0	
12	鴨母港	93	8	23	21	00	-0.960	0.380	11	0	11	0	9	3	6	0	
13	水滴溝	93	8	23	21	00	-0.120	0.030	10	0	10	0	8	0	8	0	
14	永和	93	8	23	21	00	2.160	0.480	4	4	0	0	3	0	3	0	
15	瓦瑤	93	8	23	21	00	0.710	0.410	9	9	0	0	8	0	8	0	
16	中和	93	8	23	21	00	1.990	1.360	3	3	0	0	6	0	6	0	
17	中原	93	8	23	21	00	2.050	0.580	2	2	0	0	6	0	6	0	
18	光復	93	8	23	21	00	0.720	0.710	3	1	2	0	3	0	3	0	
19	江子翠	93	8	23	21	00	0.710	0.710	4	4	0	0	6	0	6	0	
20	華江	93	8	23	21	00	1.820	0.640	2	2	0	0	3	0	3	0	
21	新海	93	8	23	21	00	1.500	0.890	3	3	0	0	5	0	5	0	
22	四汴頭	93	8	23	21	00	1.140	1.140	6	6	0	0	8	0	8	0	
23	土城	93	8	23	21	00	4.890	4.140	4	4	0	0	8	0	8	0	
24	西盛	93	8	23	21	00	2.430	1.610	3	3	0	0	7	0	7	0	
25	西盛引水幹線	93	8	23	21	00	4.400	4.200	2	2	0	0	—	—	—	—	
26	鹿角溪	93	8	23	21	00	10.900	—	2	2	0	0	—	—	—	—	
27	塔寮坑	93	8	23	21	00	0.800	0.400	4	4	0	0	8	0	8	0	
28	新莊	93	8	23	21	00	0.620	0.680	2	2	0	0	2	0	2	0	
29	疏左1號	93	8	23	21	00	0.580	0.750	2	0	2	0	4	0	4	0	
30	疏左2號	93	8	23	21	00	0.560	0.490	3	3	0	0	4	0	4	0	
31	疏左3號	93	8	23	21	00	0.520	0.450	2	2	0	0	4	0	4	0	
32	中港	93	8	23	21	00	1.800	2.500	12	0	12	0	8	0	8	0	
33	寶橋	93	8	23	21	00	10.50	12.00	3	3	0	0	2	0	2	0	

表八.1 艾利颱風淡水河流域水門、抽水站現況情形表

填表日期：93年8月23日22時

編號	水門名稱	年	月	日	時	分	內水位 公尺	外水 位公尺	閘門 數量	閘門狀態			抽水 機組 數	抽水機狀態			備註
										開	關	故障		開	關	故障	
1	中興橋上游	93	8	23	22	00	—	—	2	2	0	0	—	—	—	—	
2	中興橋	93	8	23	22	00	—	—	1	1	0	0	—	—	—	—	
3	同安街	93	8	23	22	00	0.660	—	2	2	0	0	2	0	2	0	
4	福德南街	93	8	23	22	00	—	—	1	1	0	0	—	—	—	—	
5	長元街	93	8	23	22	00	-0.300	-0.150	2	2	0	0	2	0	2	0	
6	介壽路	93	8	19	22	00	—	—	2	2	0	0	—	—	—	—	
7	龍門路	—	—	—	—	—	—	—	2	—	—	—	—	—	—	—	
8	重陽路	93	8	23	22	00	-0.060	-0.240	3	3	0	0	5	0	5	0	
9	溪美	93	8	23	22	00	0.000	-0.160	6	6	0	0	3	0	3	0	
10	五谷王南街	93	8	23	22	00	—	0.810	2	2	0	0	—	—	—	—	
11	化成路	93	8	23	22	00	0.800	0.710	6	6	0	0	3	0	3	0	
12	鴨母港	93	8	23	22	00	-0.960	0.170	11	0	11	0	9	1	8	0	
13	水滴溝	93	8	23	22	00	-0.030	-0.140	10	0	10	0	8	0	8	0	
14	永和	93	8	23	22	00	2.160	0.480	4	4	0	0	3	0	3	0	
15	瓦瑤	93	8	23	22	00	0.710	0.110	9	9	0	0	8	0	8	0	
16	中和	93	8	23	22	00	1.960	1.360	3	3	0	0	6	0	6	0	
17	中原	93	8	23	22	00	2.050	0.660	2	2	0	0	6	0	6	0	
18	光復	93	8	23	22	00	0.720	0.500	3	1	2	0	3	0	3	0	
19	江子翠	93	8	23	22	00	0.680	0.680	4	4	0	0	6	0	6	0	
20	華江	93	8	23	22	00	1.820	0.630	2	2	0	0	3	0	3	0	
21	新海	93	8	23	22	00	1.490	0.970	3	3	0	0	5	0	5	0	
22	四汴頭	93	8	23	22	00	1.290	1.290	6	6	0	0	8	0	8	0	
23	土城	93	8	23	22	00	4.840	4.050	4	4	0	0	8	0	8	0	
24	西盛	93	8	23	22	00	2.740	1.860	3	3	0	0	7	0	7	0	
25	西盛引水幹線	93	8	23	22	00	4.400	4.200	2	2	0	0	—	—	—	—	
26	鹿角溪	93	8	23	22	00	10.900	—	2	2	0	0	—	—	—	—	
27	塔寮坑	93	8	23	22	00	0.800	0.400	4	4	0	0	8	0	8	0	
28	新莊	93	8	23	22	00	0.720	0.780	2	2	0	0	2	0	2	0	
29	疏左1號	93	8	23	22	00	0.340	0.490	2	0	2	0	4	0	4	0	
30	疏左2號	93	8	23	22	00	0.310	0.260	3	3	0	0	4	0	4	0	
31	疏左3號	93	8	23	22	00	0.290	0.220	2	2	0	0	4	0	4	0	
32	中港	93	8	23	22	00	1.800	2.500	12	0	12	0	8	0	8	0	
33	寶橋	93	8	23	22	00	10.50	12.00	3	3	0	0	2	0	2	0	

表八.1 艾利颱風淡水河流域水門、抽水站現況情形表

填表日期：93年8月23日23時

編號	水門名稱	年	月	日	時	分	內水位 公尺	外水 位公尺	閘門 數量	閘門狀態			抽水 機組 數	抽水機狀態			備註
										開	關	故障		開	關	故障	
1	中興橋上游	93	8	23	23	00	—	—	2	2	0	0	—	—	—	—	
2	中興橋	93	8	23	23	00	—	—	1	1	0	0	—	—	—	—	
3	同安街	93	8	23	23	00	0.530	—	2	2	0	0	2	0	2	0	
4	福德南街	93	8	23	23	00	—	—	1	1	0	0	—	—	—	—	
5	長元街	93	8	23	23	00	-0.260	-0.080	2	2	0	0	2	0	2	0	
6	介壽路	93	8	19	23	00	—	—	2	2	0	0	—	—	—	—	
7	龍門路	—	—	—	—	—	—	—	2	—	—	—	—	—	—	—	
8	重陽路	93	8	23	23	00	-0.050	-0.190	3	3	0	0	5	0	5	0	
9	溪美	93	8	23	23	00	0.010	-0.120	6	6	0	0	3	0	3	0	
10	五谷王南街	93	8	23	23	00	—	0.690	2	2	0	0	—	—	—	—	
11	化成路	93	8	23	23	00	0.760	0.530	6	6	0	0	3	0	3	0	
12	鴨母港	93	8	23	23	00	-0.860	0.100	11	0	11	0	9	1	8	0	
13	水滴溝	93	8	23	23	00	-0.630	-0.100	10	0	10	0	8	2	6	0	
14	永和	93	8	23	23	00	2.160	0.490	4	4	0	0	3	0	3	0	
15	瓦瑤	93	8	23	23	00	0.710	0.080	9	9	0	0	8	0	8	0	
16	中和	93	8	23	23	00	2.010	1.360	3	3	0	0	6	0	6	0	
17	中原	93	8	23	23	00	2.050	0.660	2	2	0	0	6	0	6	0	
18	光復	93	8	23	23	00	0.720	0.400	3	1	2	0	3	0	3	0	
19	江子翠	93	8	23	23	00	0.670	0.670	4	4	0	0	6	0	6	0	
20	華江	93	8	23	23	00	1.800	0.680	2	2	0	0	3	0	3	0	
21	新海	93	8	23	23	00	1.470	0.970	3	3	0	0	5	0	5	0	
22	四汴頭	93	8	23	23	00	1.450	1.410	6	6	0	0	8	0	8	0	
23	土城	93	8	23	23	00	4.900	4.150	4	4	0	0	8	0	8	0	
24	西盛	93	8	23	23	00	2.830	1.940	3	3	0	0	7	0	7	0	
25	西盛引水幹線	93	8	23	23	00	4.400	4.200	2	2	0	0	—	—	—	—	
26	鹿角溪	93	8	23	23	00	10.900	—	2	2	0	0	—	—	—	—	
27	塔寮坑	93	8	23	23	00	1.000	0.600	4	4	0	0	8	0	8	0	
28	新莊	93	8	23	23	00	0.790	0.860	2	2	0	0	2	0	2	0	
29	疏左1號	93	8	23	23	00	0.280	0.460	2	0	2	0	4	0	4	0	
30	疏左2號	93	8	23	23	00	0.240	0.200	3	3	0	0	4	0	4	0	
31	疏左3號	93	8	23	23	00	0.210	0.190	2	2	0	0	4	0	4	0	
32	中港	93	8	23	23	00	1.800	2.500	12	0	12	0	8	0	8	0	
33	寶橋	93	8	23	23	00	10.50	12.00	3	3	0	0	2	0	2	0	

表八.1 艾利颱風淡水河流域水門、抽水站現況情形表

填表日期：93年8月23日24時

編號	水門名稱	年	月	日	時	分	內水位 公尺	外水 位公尺	閘門 數量	閘門狀態			抽水 機組 數	抽水機狀態			備註
										開	關	故障		開	關	故障	
1	中興橋上游	93	8	23	24	00	—	—	2	2	0	0	—	—	—	—	
2	中興橋	93	8	23	24	00	—	—	1	1	0	0	—	—	—	—	
3	同安街	93	8	23	24	00	0.600	—	2	2	0	0	2	0	2	0	
4	福德南街	93	8	23	24	00	—	—	1	1	0	0	—	—	—	—	
5	長元街	93	8	23	24	00			2	0	2	0	2	0	2	0	
6	介壽路	93	8	19	24	00	—	—	2	2	0	0	—	—	—	—	
7	龍門路	—	—	—	—	—	—	—	2	—	—	—	—	—	—	—	
8	重陽路	93	8	23	24	00	0.200	0.060	3	3	0	0	5	0	5	0	
9	溪美	93	8	23	24	00	0.190	0.110	6	0	6	0	3	0	3	0	
10	五谷王南街	93	8	23	24	00	—		2	2	0	0	—	—	—	—	
11	化成路	93	8	23	24	00			6	6	0	0	3	0	3	0	
12	鴨母港	93	8	23	24	00	-0.880	0.010	11	0	11	0	9	1	8	0	
13	水滴溝	93	8	23	24	00	-1.070	-0.140	10	0	10	0	8	1	7	0	
14	永和	93	8	23	24	00	2.160	0.490	4	4	0	0	3	0	3	0	
15	瓦瑤	93	8	23	24	00	0.710	0.200	9	9	0	0	8	0	8	0	
16	中和	93	8	23	24	00	2.160	1.360	3	3	0	0	6	0	6	0	
17	中原	93	8	23	24	00	2.050	0.720	2	2	0	0	6	0	6	0	
18	光復	93	8	23	24	00	0.720	0.300	3	1	2	0	3	0	3	0	
19	江子翠	93	8	23	24	00	0.660	0.660	4	4	0	0	6	0	6	0	
20	華江	93	8	23	24	00	1.820	0.720	2	2	0	0	3	0	3	0	
21	新海	93	8	23	24	00			3	3	0	0	5	0	5	0	
22	四汴頭	93	8	23	24	00	1.590	1.440	6	6	0	0	8	0	8	0	
23	土城	93	8	23	24	00	4.850	4.080	4	4	0	0	8	0	8	0	
24	西盛	93	8	23	24	00	2.820	1.930	3	3	0	0	7	0	7	0	
25	西盛引水幹線	93	8	23	24	00	4.400	4.200	2	2	0	0	—	—	—	—	
26	鹿角溪	93	8	23	24	00	10.900	—	2	2	0	0	—	—	—	—	
27	塔寮坑	93	8	23	24	00	1.200	0.800	4	4	0	0	8	0	8	0	
28	新莊	93	8	23	24	00	0.820	0.880	2	2	0	0	2	0	2	0	
29	疏左1號	93	8	23	24	00	0.290	0.410	2	0	2	0	4	0	4	0	
30	疏左2號	93	8	23	24	00	0.250	0.210	3	3	0	0	4	0	4	0	
31	疏左3號	93	8	23	24	00	0.220	0.200	2	2	0	0	4	0	4	0	
32	中港	93	8	23	24	00	1.800	2.500	12	0	12	0	8	0	8	0	
33	寶橋	93	8	23	24	00	10.50	12.00	3	3	0	0	2	0	2	0	

表八.1 艾利颱風淡水河流域水門、抽水站現況情形表

填表日期：93年8月24日01時00分

編號	水門名稱	年	月	日	時	分	內水位 公尺	外水 位公尺	閘門 數量	閘門狀態			抽水 機組 數	抽水機狀態			備註
										開	關	故障		開	關	故障	
1	中興橋上游	93	8	24	1	00	—	—	2	2	0	0	—	—	—	—	
2	中興橋	93	8	24	1	00	—	—	1	1	0	0	—	—	—	—	
3	同安街	93	8	24	1	00	0.580	—	2	2	0	0	2	0	2	0	
4	福德南街	93	8	24	1	00	—	—	1	1	0	0	—	—	—	—	
5	長元街	93	8	24	1	00	0.490	0.610	2	0	2	0	2	0	2	0	
6	介壽路	93	8	24	1	00	—	—	2	2	0	0	—	—	—	—	
7	龍門路	—	—	—	—	—	—	—	2	—	—	—	—	—	—	—	
8	重陽路	93	8	24	1	00	0.650	0.520	3	0	3	0	5	0	5	0	
9	溪美	93	8	24	1	00	0.370	0.580	6	0	6	0	3	0	3	0	
10	五谷王南街	93	8	24	1	00	—	0.640	2	2	0	0	—	—	—	—	
11	化成路	93	8	24	1	00	0.700	0.540	6	6	0	0	3	0	3	0	
12	鴨母港	93	8	24	1	00	-0.920	0.200	11	0	11	0	9	1	8	0	
13	水湳溝	93	8	24	1	00	-1.080	0.570	10	0	10	0	8	0	8	0	
14	永和	93	8	24	1	00	2.160	0.600	4	4	0	0	3	0	3	0	
15	瓦瑤	93	8	24	1	00	0.710	0.600	9	9	0	0	8	0	8	0	
16	中和	93	8	24	1	00	2.320	1.360	3	3	0	0	6	0	6	0	
17	中原	93	8	24	1	00	2.060	0.780	2	2	0	0	6	0	6	0	
18	光復	93	8	24	1	00	0.720	0.400	3	1	2	0	3	0	3	0	
19	江子翠	93	8	24	1	00	0.660	0.660	4	4	0	0	6	0	6	0	
20	華江	93	8	24	1	00	1.780	0.890	2	2	0	0	3	0	3	0	
21	新海	93	8	24	1	00	1.460	0.980	3	3	0	0	5	0	5	0	
22	四汴頭	93	8	24	1	00	1.590	1.580	6	6	0	0	8	0	8	0	
23	土城	93	8	24	1	00	4.850	4.250	4	4	0	0	8	0	8	0	
24	西盛	93	8	24	1	00	3.260	2.240	3	3	0	0	7	0	7	0	
25	西盛引水幹線	93	8	24	1	00	4.400	4.200	2	2	0	0	—	—	—	—	
26	鹿角溪	93	8	24	1	00	10.900	—	2	2	0	0	—	—	—	—	
27	塔寮坑	93	8	24	1	00	1.500	1.100	4	4	0	0	8	0	8	0	
28	新莊	93	8	24	1	00	1.030	1.090	2	2	0	0	2	0	2	0	
29	疏左1號	93	8	24	1	00	0.470	0.540	2	0	2	0	4	0	4	0	
30	疏左2號	93	8	24	1	00	0.440	0.380	3	3	0	0	4	0	4	0	
31	疏左3號	93	8	24	1	00	0.410	0.290	2	2	0	0	4	0	4	0	
32	中港	93	8	24	1	00	1.800	2.500	12	0	12	0	8	0	8	0	
33	寶橋	93	8	24	1	00	10.50	12.00	3	3	0	0	2	0	2	0	

表八.1 艾利颱風淡水河流域水門、抽水站現況情形表

填表日期：93年8月24日02時00分

編號	水門名稱	年	月	日	時	分	內水位 公尺	外水 位公尺	閘門 數量	閘門狀態			抽水 機組 數	抽水機狀態			備註
										開	關	故障		開	關	故障	
1	中興橋上游	93	8	24	2	00	—	—	2	2	0	0	—	—	—	—	
2	中興橋	93	8	24	2	00	—	—	1	1	0	0	—	—	—	—	
3	同安街	93	8	24	2	00	0.620	—	2	2	0	0	2	0	2	0	
4	福德南街	93	8	24	2	00	—	—	1	1	0	0	—	—	—	—	
5	長元街	93	8	24	2	00	1.300	1.130	2	0	2	0	2	2	0	0	
6	介壽路	93	8	24	2	00	—	—	2	2	0	0	—	—	—	—	
7	龍門路	—	—	—	—	—	—	—	2	—	—	—	—	—	—	—	
8	重陽路	93	8	24	2	00	1.440	1.120	3	0	3	0	5	0	5	0	
9	溪美	93	8	24	2	00	0.700	1.100	6	0	6	0	3	3	0	0	
10	五谷王南街	93	8	24	2	00	—	0.650	2	2	0	0	—	—	—	—	
11	化成路	93	8	24	2	00	0.770	0.560	6	6	0	0	3	0	3	0	
12	鴨母港	93	8	24	2	00	-0.920	0.200	11	0	11	0	9	1	8	0	
13	水湳溝	93	8	24	2	00	-0.810	1.120	10	0	10	0	8	0	8	0	
14	永和	93	8	24	2	00	2.160	1.260	4	4	0	0	3	0	3	0	
15	瓦瑤	93	8	24	2	00	1.200	1.230	9	9	0	0	8	0	8	0	
16	中和	93	8	24	2	00	2.250	1.360	3	3	0	0	6	0	6	0	
17	中原	93	8	24	2	00	2.080	0.950	2	2	0	0	6	0	6	0	
18	光復	93	8	24	2	00	1.080	1.100	3	1	2	0	3	0	3	0	
19	江子翠	93	8	24	2	00	1.400	1.400	4	4	0	0	6	0	6	0	
20	華江	93	8	24	2	00	1.810	1.320	2	2	0	0	3	0	3	0	
21	新海	93	8	24	2	00	1.580	0.980	3	3	0	0	5	0	5	0	
22	四汴頭	93	8	24	2	00	2.000	1.860	6	6	0	0	8	0	8	0	
23	土城	93	8	24	2	00	4.830	4.560	4	4	0	0	8	0	8	0	
24	西盛	93	8	24	2	00	3.300	2.300	3	3	0	0	7	0	7	0	
25	西盛引水幹線	93	8	24	2	00	4.400	4.200	2	2	0	0	—	—	—	—	
26	鹿角溪	93	8	24	2	00	10.900	—	2	2	0	0	—	—	—	—	
27	塔寮坑	93	8	24	2	00	1.800	1.400	4	4	0	0	8	0	8	0	
28	新莊	93	8	24	2	00	1.310	1.390	2	2	0	0	2	0	2	0	
29	疏左1號	93	8	24	2	00	0.470	0.540	2	0	2	0	4	0	4	0	
30	疏左2號	93	8	24	2	00	0.440	0.380	3	3	0	0	4	0	4	0	
31	疏左3號	93	8	24	2	00	0.580	0.450	2	2	0	0	4	0	4	0	
32	中港	93	8	24	2	00	1.800	2.500	12	0	12	0	8	0	8	0	
33	寶橋	93	8	24	2	00	12.00	11.50	3	3	0	0	2	0	2	0	

表八.1 艾利颱風淡水河流域水門、抽水站現況情形表

填表日期：93年8月24日03時00分

編號	水門名稱	年	月	日	時	分	內水位 公尺	外水 位公尺	閘門 數量	閘門狀態			抽水 機組 數	抽水機狀態			備註
										開	關	故障		開	關	故障	
1	中興橋上游	93	8	24	3	00	—	—	2	2	0	0	—	—	—	—	
2	中興橋	93	8	24	3	00	—	—	1	1	0	0	—	—	—	—	
3	同安街	93	8	24	3	00	1.200	—	2	0	2	0	2	0	2	0	
4	福德南街	93	8	24	3	00	—	—	1	1	0	0	—	—	—	—	
5	長元街	93	8	24	3	00	1.110	1.580	2	0	2	0	2	0	2	0	
6	介壽路	93	8	24	3	00	—	—	2	2	0	0	—	—	—	—	
7	龍門路	—	—	—	—	—	—	—	2	—	—	—	—	—	—	—	
8	重陽路	93	8	24	3	00	1.310	1.480	3	0	3	0	5	0	5	0	
9	溪美	93	8	24	3	00	0.640	1.430	6	0	6	0	3	3	0	0	
10	五谷王南街	93	8	24	3	00	—	0.710	2	2	0	0	—	—	—	—	
11	化成路	93	8	24	3	00	0.840	0.630	6	6	0	0	3	0	3	0	
12	鴨母港	93	8	24	3	00	-0.630	0.400	11	0	11	0	9	1	8	0	
13	水湳溝	93	8	24	3	00	-0.380	1.490	10	0	10	0	8	0	8	0	
14	永和	93	8	24	3	00	2.160	1.700	4	4	0	0	3	0	3	0	
15	瓦瑤	93	8	24	3	00	1.620	1.650	9	9	0	0	8	0	8	0	
16	中和	93	8	24	3	00	2.320	1.520	3	3	0	0	6	0	6	0	
17	中原	93	8	24	3	00	2.100	1.100	2	2	0	0	6	0	6	0	
18	光復	93	8	24	3	00	1.570	1.600	3	1	2	0	3	0	3	0	
19	江子翠	93	8	24	3	00	1.720	1.720	4	4	0	0	6	0	6	0	
20	華江	93	8	24	3	00	1.800	1.780	2	2	0	0	3	0	3	0	
21	新海	93	8	24	3	00	1.580	0.980	3	3	0	0	5	0	5	0	
22	四汴頭	93	8	24	3	00	2.080	2.070	6	6	0	0	8	0	8	0	
23	土城	93	8	24	3	00	4.860	4.770	4	4	0	0	8	0	8	0	
24	西盛	93	8	24	3	00	3.500	2.420	3	3	0	0	7	0	7	0	
25	西盛引水幹線	93	8	24	3	00	4.400	4.200	2	2	0	0	—	—	—	—	
26	鹿角溪	93	8	24	3	00	10.900	—	2	2	0	0	—	—	—	—	
27	塔寮坑	93	8	24	3	00	2.100	1.700	4	4	0	0	8	0	8	0	
28	新莊	93	8	24	3	00	1.780	1.840	2	2	0	0	2	0	2	0	
29	疏左1號	93	8	24	3	00	0.810	0.880	2	0	2	0	4	0	4	0	
30	疏左2號	93	8	24	3	00	0.600	0.520	3	3	0	0	4	0	4	0	
31	疏左3號	93	8	24	3	00	0.740	0.560	2	2	0	0	4	0	4	0	
32	中港	93	8	24	3	00	1.900	2.500	12	0	12	0	8	0	8	0	
33	寶橋	93	8	24	3	00	12.00	11.50	3	3	0	0	2	0	2	0	

表八.1 艾利颱風淡水河流域水門、抽水站現況情形表

填表日期：93年8月24日04時00分

編號	水門名稱	年	月	日	時	分	內水位 公尺	外水 位公尺	閘門 數量	閘門狀態			抽水 機組 數	抽水機狀態			備註
										開	關	故障		開	關	故障	
1	中興橋上游	93	8	24	4	00	—	—	2	2	0	0	—	—	—	—	
2	中興橋	93	8	24	4	00	—	—	1	1	0	0	—	—	—	—	
3	同安街	93	8	24	4	00	1.600	—	2	0	2	0	2	2	0	0	
4	福德南街	93	8	24	4	00	—	—	1	1	0	0	—	—	—	—	
5	長元街	93	8	24	4	00	1.220	1.720	2	0	2	0	2	0	2	0	
6	介壽路	93	8	24	4	00	—	—	2	2	0	0	—	—	—	—	
7	龍門路	—	—	—	—	—	—	—	2	—	—	—	—	—	—	—	
8	重陽路	93	8	24	4	00	1.420	1.590	3	0	3	0	5	0	5	0	
9	溪美	93	8	24	4	00	0.710	1.620	6	0	6	0	3	2	1	0	
10	五谷王南街	93	8	24	4	00	—	0.740	2	2	0	0	—	—	—	—	
11	化成路	93	8	24	4	00	0.800	0.620	6	6	0	0	3	0	3	0	
12	鴨母港	93	8	24	4	00	-0.500	0.560	11	0	11	0	9	1	8	0	
13	水湳溝	93	8	24	4	00	-0.240	1.640	10	0	10	0	8	0	8	0	
14	永和	93	8	24	4	00	2.160	1.920	4	4	0	0	3	0	3	0	
15	瓦瑤	93	8	24	4	00	1.870	1.900	9	9	0	0	8	0	8	0	
16	中和	93	8	24	4	00	2.210	1.820	3	3	0	0	6	0	6	0	
17	中原	93	8	24	4	00	2.120	1.300	2	2	0	0	6	0	6	0	
18	光復	93	8	24	4	00	1.790	1.800	3	1	2	0	3	0	3	0	
19	江子翠	93	8	24	4	00	1.940	1.940	4	4	0	0	6	0	6	0	
20	華江	93	8	24	4	00	1.800	2.010	2	2	0	0	3	0	3	0	
21	新海	93	8	24	4	00	1.860	0.960	3	3	0	0	5	0	5	0	
22	四汴頭	93	8	24	4	00	1.940	2.280	6	6	0	0	8	0	8	0	
23	土城	93	8	24	4	00	5.010	4.940	4	4	0	0	8	0	8	0	
24	西盛	93	8	24	4	00	3.600	2.480	3	3	0	0	7	0	7	0	
25	西盛引水幹線	93	8	24	4	00	4.400	4.200	2	2	0	0	—	—	—	—	
26	鹿角溪	93	8	24	4	00	10.900	—	2	2	0	0	—	—	—	—	
27	塔寮坑	93	8	24	4	00	2.200	1.800	4	4	0	0	8	0	8	0	
28	新莊	93	8	24	4	00	1.930	1.980	2	2	0	0	2	0	2	0	
29	疏左1號	93	8	24	4	00	0.960	1.030	2	0	2	0	4	0	4	0	
30	疏左2號	93	8	24	4	00	0.970	0.870	3	3	0	0	4	0	4	0	
31	疏左3號	93	8	24	4	00	0.900	0.830	2	2	0	0	4	0	4	0	
32	中港	93	8	24	4	00	2.000	2.600	12	0	12	0	8	0	8	0	
33	寶橋	93	8	24	4	00	12.00	11.50	3	3	0	0	2	0	2	0	

表八.1 艾利颱風淡水河流域水門、抽水站現況情形表

填表日期：93年8月24日05時00分

編號	水門名稱	年	月	日	時	分	內水位 公尺	外水 位公尺	閘門 數量	閘門狀態			抽水 機組 數	抽水機狀態			備註
										開	關	故障		開	關	故障	
1	中興橋上游	93	8	24	5	00	—	—	2	2	0	0	—	—	—	—	
2	中興橋	93	8	24	5	00	—	—	1	1	0	0	—	—	—	—	
3	同安街	93	8	24	5	00	0.500	—	2	0	2	0	2	1	1	0	
4	福德南街	93	8	24	5	00	—	—	1	1	0	0	—	—	—	—	
5	長元街	93	8	24	5	00	1.320	1.800	2	0	2	0	2	0	2	0	
6	介壽路	93	8	24	5	00	—	—	2	2	0	0	—	—	—	—	
7	龍門路	—	—	—	—	—	—	—	2	—	—	—	—	—	—	—	
8	重陽路	93	8	24	5	00	0.920	1.660	3	0	3	0	5	3	2	0	
9	溪美	93	8	24	5	00	0.750	1.680	6	0	6	0	3	2	1	0	
10	五谷王南街	93	8	24	5	00	—	0.930	2	2	0	0	—	—	—	—	
11	化成路	93	8	24	5	00	1.210	0.890	6	6	0	0	3	0	3	0	
12	鴨母港	93	8	24	5	00	-0.700	0.720	11	0	11	0	9	3	6	0	
13	水湳溝	93	8	24	5	00	-0.340	1.550	10	0	10	0	8	2	6	0	
14	永和	93	8	24	5	00	2.160	2.190	4	4	0	0	3	0	3	0	
15	瓦瑤	93	8	24	5	00	2.140	2.170	9	9	0	0	8	0	8	0	
16	中和	93	8	24	5	00	2.200	2.030	3	3	0	0	6	0	6	0	
17	中原	93	8	24	5	00	2.150	1.800	2	2	0	0	6	0	6	0	
18	光復	93	8	24	5	00	1.900	1.920	3	1	2	0	3	0	3	0	
19	江子翠	93	8	24	5	00	2.080	2.080	4	4	0	0	6	0	6	0	
20	華江	93	8	24	5	00	1.900	2.100	2	2	0	0	3	0	3	0	
21	新海	93	8	24	5	00	2.070	0.980	3	3	0	0	5	0	5	0	
22	四汙頭	93	8	24	5	00	2.000	2.440	6	6	0	0	8	0	8	0	
23	土城	93	8	24	5	00	5.150	5.080	4	4	0	0	8	0	8	0	
24	西盛	93	8	24	5	00	3.670	2.550	3	3	0	0	7	0	7	0	
25	西盛引水幹線	93	8	24	5	00	4.400	4.200	2	2	0	0	—	—	—	—	
26	鹿角溪	93	8	24	5	00	10.900	—	2	2	0	0	—	—	—	—	
27	塔寮坑	93	8	24	5	00	2.500	2.100	4	4	0	0	8	0	8	0	
28	新莊	93	8	24	5	00	2.020	2.040	2	0	2	0	2	1	1	0	
29	疏左1號	93	8	24	5	00	1.350	1.440	2	0	2	0	4	0	4	0	
30	疏左2號	93	8	24	5	00	1.380	1.270	3	3	0	0	4	0	4	0	
31	疏左3號	93	8	24	5	00	1.150	1.060	2	2	0	0	4	0	4	0	
32	中港	93	8	24	5	00	1.800	2.800	12	0	12	0	8	5	3	0	
33	寶橋	93	8	24	5	00	12.00	11.50	3	3	0	0	2	0	2	0	

表八.1 艾利颱風淡水河流域水門、抽水站現況情形表

填表日期：93年8月24日06時00分

編號	水門名稱	年	月	日	時	分	內水位 公尺	外水 位公尺	閘門 數量	閘門狀態			抽水 機組 數	抽水機狀態			備註
										開	關	故障		開	關	故障	
1	中興橋上游	93	8	24	6	00	—	—	2	2	0	0	—	—	—	—	
2	中興橋	93	8	24	6	00	—	—	1	1	0	0	—	—	—	—	
3	同安街	93	8	24	6	00	0.500	—	2	0	2	0	2	1	1	0	
4	福德南街	93	8	24	6	00	—	—	1	1	0	0	—	—	—	—	
5	長元街	93	8	24	6	00	1.030	1.710	2	0	2	0	2	0	2	0	
6	介壽路	93	8	24	6	00	—	—	2	2	0	0	—	—	—	—	
7	龍門路	—	—	—	—	—	—	—	2	—	—	—	—	—	—	—	
8	重陽路	93	8	24	6	00	1.600	1.540	3	3	0	0	5	2	3	0	
9	溪美	93	8	24	6	00	0.150	1.470	6	0	6	0	3	2	1	0	
10	五谷王南街	93	8	24	6	00	—	1.080	2	2	0	0	—	—	—	—	
11	化成路	93	8	24	6	00	1.370	1.120	6	6	0	0	3	0	3	0	
12	鴨母港	93	8	24	6	00	-0.980	1.070	11	0	11	0	9	5	4	0	
13	水湳溝	93	8	24	6	00	-0.520	1.450	10	0	10	0	8	2	6	0	
14	永和	93	8	24	6	00	2.000	2.260	4	4	0	0	3	0	3	0	
15	瓦瑤	93	8	24	6	00	2.340	2.360	9	9	0	0	8	0	8	0	
16	中和	93	8	24	6	00	2.300	2.270	3	3	0	0	6	0	6	0	
17	中原	93	8	24	6	00	2.200	2.100	2	2	0	0	6	0	6	0	
18	光復	93	8	24	6	00	2.120	2.150	3	1	2	0	3	0	3	0	
19	江子翠	93	8	24	6	00	2.220	2.220	4	4	0	0	6	0	6	0	
20	華江	93	8	24	6	00	1.980	2.270	2	2	0	0	3	0	3	0	
21	新海	93	8	24	6	00	2.250	1.000	3	3	0	0	5	0	5	0	
22	四汴頭	93	8	24	6	00	2.060	2.620	6	6	0	0	8	0	8	0	
23	土城	93	8	24	6	00	5.410	5.330	4	4	0	0	8	0	8	0	
24	西盛	93	8	24	6	00	3.880	2.700	3	3	0	0	7	0	7	0	
25	西盛引水幹線	93	8	24	6	00	4.400	4.200	2	2	0	0	—	—	—	—	
26	鹿角溪	93	8	24	6	00	10.900	—	2	2	0	0	—	—	—	—	
27	塔寮坑	93	8	24	6	00	2.700	2.300	4	4	0	0	8	0	8	0	
28	新莊	93	8	24	6	00	1.700	2.200	2	0	2	0	2	0	2	0	
29	疏左1號	93	8	24	6	00	1.500	1.510	2	0	2	0	4	0	4	0	
30	疏左2號	93	8	24	6	00	1.550	1.410	3	3	0	0	4	0	4	0	
31	疏左3號	93	8	24	6	00	1.240	1.190	2	2	0	0	4	0	4	0	
32	中港	93	8	24	6	00	1.800	3.000	12	0	12	0	8	4	4	0	
33	寶橋	93	8	24	6	00	12.00	11.50	3	3	0	0	2	0	2	0	

表八.1 艾利颱風淡水河流域水門、抽水站現況情形表

填表日期：93年8月24日07時00分

編號	水門名稱	年	月	日	時	分	內水位 公尺	外水 位公尺	閘門 數量	閘門狀態			抽水 機組 數	抽水機狀態			備註
										開	關	故障		開	關	故障	
1	中興橋上游	93	8	24	7	00	—	—	2	2	0	0	—	—	—	—	
2	中興橋	93	8	24	7	00	—	—	1	1	0	0	—	—	—	—	
3	同安街	93	8	24	7	00	1.240	—	2	0	2	0	2	0	2	0	
4	福德南街	93	8	24	7	00	—	—	1	1	0	0	—	—	—	—	
5	長元街	93	8	24	7	00	1.130	1.370	2	0	2	0	2	0	2	0	
6	介壽路	93	8	24	7	00	—	—	2	2	0	0	—	—	—	—	
7	龍門路	—	—	—	—	—	—	—	2	—	—	—	—	—	—	—	
8	重陽路	93	8	24	7	00	1.290	1.020	3	3	0	0	5	0	5	0	
9	溪美	93	8	24	7	00	0.450	0.990	6	6	0	0	3	0	3	0	
10	五谷王南街	93	8	24	7	00	—	1.130	2	2	0	0	—	—	—	—	
11	化成路	93	8	24	7	00	1.410	1.160	6	6	0	0	3	0	3	0	
12	鴨母港	93	8	24	7	00	-1.340	1.220	11	0	11	0	9	4	5	0	
13	水湳溝	93	8	24	7	00	-1.000	1.030	10	0	10	0	8	0	8	0	
14	永和	93	8	24	7	00	2.190	2.320	4	4	0	0	3	0	3	0	
15	瓦瑤	93	8	24	7	00	2.330	2.360	9	9	0	0	8	0	8	0	
16	中和	93	8	24	7	00	2.210	2.250	3	3	0	0	6	0	6	0	
17	中原	93	8	24	7	00	2.250	2.400	2	2	0	0	6	0	6	0	
18	光復	93	8	24	7	00	2.030	2.030		1	2	0	3	0	3	0	
19	江子翠	93	8	24	7	00	2.110	2.110	4	4	0	0	6	0	6	0	
20	華江	93	8	24	7	00	1.890	2.170	2	2	0	0	3	0	3	0	
21	新海	93	8	24	7	00	2.470	1.020	3	3	0	0	5	0	5	0	
22	四汴頭	93	8	24	7	00	2.800	2.700	6	6	0	0	8	0	8	0	
23	土城	93	8	24	7	00	5.720	5.660	4	4	0	0	8	0	8	0	
24	西盛	93	8	24	7	00	4.070	2.810	3	3	0	0	7	0	7	0	
25	西盛引水幹線	93	8	24	7	00	4.400	4.200	2	2	0	0	—	—	—	—	
26	鹿角溪	93	8	24	7	00	10.900	—	2	2	0	0	—	—	—	—	
27	塔寮坑	93	8	24	7	00	2.700	2.300	4	4	0	0	8	0	8	0	
28	新莊	93	8	24	7	00	1.700	2.100	2	0	2	0	2	0	2	0	
29	疏左1號	93	8	24	7	00	1.420	1.590	2	0	2	0	4	0	4	0	
30	疏左2號	93	8	24	7	00	1.450	1.320	3	3	0	0	4	0	4	0	
31	疏左3號	93	8	24	7	00	1.200	1.150	2	2	0	0	4	0	4	0	
32	中港	93	8	24	7	00	1.800	3.040	12	0	12	0	8	4	3	0	
33	寶橋	93	8	24	7	00	12.00	11.50	3	3	0	0	2	0	2	0	

表八.1 艾利颱風淡水河流域水門、抽水站現況情形表

填表日期：93年8月24日08時00分

編號	水門名稱	年	月	日	時	分	內水位 公尺	外水 位公尺	閘門 數量	閘門狀態			抽水 機組 數	抽水機狀態			備註
										開	關	故障		開	關	故障	
1	中興橋上游	93	8	24	8	00	—	—	2	2	0	0	—	—	—	—	
2	中興橋	93	8	24	8	00	—	—	1	1	0	0	—	—	—	—	
3	同安街	93	8	24	8	00	1.250	—	2	0	2	0	2	0	2	0	
4	福德南街	93	8	24	8	00	—	—	1	1	0	0	—	—	—	—	
5	長元街	93	8	24	8	00	0.880	1.060	2	0	2	0	2	0	2	0	
6	介壽路	93	8	24	8	00	—	—	2	2	0	0	—	—	—	—	
7	龍門路	—	—	—	—	—	—	—	2	—	—	—	—	—	—	—	
8	重陽路	93	8	24	8	00	1.100	0.850	3	3	0	0	5	0	5	0	
9	溪美	93	8	24	8	00	0.510	0.660	6	0	6	0	3	0	3	0	
10	五谷王南街	93	8	24	8	00	—	0.970	2	2	0	0	—	—	—	—	
11	化成路	93	8	24	8	00	1.250	1.010	6	6	0	0	3	0	3	0	
12	鴨母港	93	8	24	8	00	-1.340	1.020	11	0	11	0	9	2	7	0	
13	水湳溝	93	8	24	8	00	-1.080	0.640	10	0	10	0	8	0	8	0	
14	永和	93	8	24	8	00	2.190	2.230	4	4	0	0	3	0	3	0	
15	瓦瑤	93	8	24	8	00	2.270	2.280	9	9	0	0	8	0	8	0	
16	中和	93	8	24	8	00	2.140	2.180	3	3	0	0	6	0	6	0	
17	中原	93	8	24	8	00	2.150	2.340	2	2	0	0	6	0	6	0	
18	光復	93	8	24	8	00	1.910	1.900	3	1	2	0	3	0	3	0	
19	江子翠	93	8	24	8	00	1.960	1.960	4	4	0	0	6	0	6	0	
20	華江	93	8	24	8	00	1.780	2.000	2	2	0	0	3	0	3	0	
21	新海	93	8	24	8	00	2.400	2.430	3	3	0	0	5	0	5	0	
22	四汴頭	93	8	24	8	00	2.800	2.730	6	6	0	0	8	0	8	0	
23	土城	93	8	24	8	15	6.330	6.340	4	2	2	0	8	4	4	0	
24	西盛	93	8	24	8	00	4.250	4.200	3	3	0	0	7	0	7	0	
25	西盛引水幹線	93	8	24	8	00	4.400	4.300	2	2	0	0	—	—	—	—	
26	鹿角溪	93	8	24	8	00	10.900	—	2	2	0	0	—	—	—	—	
27	塔寮坑	93	8	24	8	00	2.800	2.400	4	4	0	0	8	0	8	0	
28	新莊	93	8	24	8	00	1.010	2.050	2	0	2	0	2	0	2	0	
29	疏左1號	93	8	24	8	00	1.130	1.330	2	0	2	0	4	0	4	0	
30	疏左2號	93	8	24	8	00	1.160	1.320	3	3	0	0	4	0	4	0	
31	疏左3號	93	8	24	8	00	1.160	1.050	2	2	0	0	4	0	4	0	
32	中港	93	8	24	8	00	1.800	2.800	12	0	12	0	8	1	7	0	
33	寶橋	93	8	24	8	00	12.00	11.65	3	3	0	0	2	0	2	0	

表八.1 艾利颱風淡水河流域水門、抽水站現況情形表

填表日期：93年8月24日09時00分

編號	水門名稱	年	月	日	時	分	內水位 公尺	外水 位公尺	閘門 數量	閘門狀態			抽水 機組 數	抽水機狀態			備註
										開	關	故障		開	關	故障	
1	中興橋上游	93	8	24	9	00	—	—	2	2	0	0	—	—	—	—	
2	中興橋	93	8	24	9	00	—	—	1	1	0	0	—	—	—	—	
3	同安街	93	8	24	9	00	1.280	—	2	0	2	0	2	0	2	0	
4	福德南街	93	8	24	9	00	—	—	1	1	0	0	—	—	—	—	
5	長元街	93	8	24	9	00	1.070	0.950	2	1	1	0	2	0	2	0	
6	介壽路	93	8	24	9	00	—	—	2	2	0	0	—	—	—	—	
7	龍門路	—	—	—	—	—	—	—	2	—	—	—	—	—	—	—	
8	重陽路	93	8	24	9	00	0.920	0.650	3	0	3	0	5	0	5	0	
9	溪美	93	8	24	9	00	0.610	0.510	6	0	6	0	3	0	3	0	
10	五谷王南街	93	8	24	9	00	—	0.880	2	2	0	0	—	—	—	—	
11	化成路	93	8	24	9	00	1.090	0.890	6	6	0	0	3	0	3	0	
12	鴨母港	93	8	24	9	00	-1.340	0.770	11	0	11	0	9	2	7	0	
13	水湳溝	93	8	24	9	00	-0.660	0.320	10	0	10	0	8	0	8	0	
14	永和	93	8	24	9	00	2.160	2.290	4	4	0	0	3	0	3	0	
15	瓦瑤	93	8	24	9	00	2.330	2.330	9	9	0	0	8	0	8	0	
16	中和	93	8	24	9	00	2.150	2.230	3	3	0	0	6	0	6	0	
17	中原	93	8	24	9	00	2.240	2.410	2	2	0	0	6	0	6	0	
18	光復	93	8	24	9	00	1.960	1.960	3	1	2	0	3	0	3	0	
19	江子翠	93	8	24	9	00	1.990	1.990	4	4	0	0	6	0	6	0	
20	華江	93	8	24	9	00	1.970	1.890	2	2	0	0	3	0	3	0	
21	新海	93	8	24	9	00	1.120	2.900	3	3	0	0	5	2	3	0	
22	四汴頭	93	8	24	9	00	2.170	2.920	6	6	0	0	8	0	8	0	
23	土城	93	8	24	9	25	5.520	6.810	4	2	2	0	8	1	7	0	
24	西盛	93	8	24	9	00	4.600	4.700	3	0	3	0	7	3	4	0	
25	西盛引水幹線	93	8	24	9	00	4.700	4.700	2	2	0	0	—	—	—	—	
26	鹿角溪	93	8	24	9	00	10.900	—	2	2	0	0	—	—	—	—	
27	塔寮坑	93	8	24	9	00	3.000	2.600	4	4	0	0	8	0	8	0	
28	新莊	93	8	24	9	00	1.370	2.200	2	0	2	0	2	0	2	0	
29	疏左1號	93	8	24	9	00	0.890	1.070	2	0	2	0	4	0	4	0	
30	疏左2號	93	8	24	9	00	0.900	0.800	3	3	0	0	4	0	4	0	
31	疏左3號	93	8	24	9	00	1.000	0.870	2	2	0	0	4	0	4	0	
32	中港	93	8	24	9	13	1.800	2.600	12	0	12	0	8	1	7	0	
33	寶橋	93	8	24	9	00	12.00	11.80	3	3	0	0	2	0	2	0	

表八.1 艾利颱風淡水河流域水門、抽水站現況情形表

填表日期：93年8月24日10時00分

編號	水門名稱	年	月	日	時	分	內水位 公尺	外水 位公尺	閘門 數量	閘門狀態			抽水 機組 數	抽水機狀態			備註
										開	關	故障		開	關	故障	
1	中興橋上游	93	8	24	10	00	—	—	2	2	0	0	—	—	—	—	
2	中興橋	93	8	24	10	00	—	—	1	1	0	0	—	—	—	—	
3	同安街	93	8	24	10	00	0.550	—	2	0	2	0	2	1	1	0	
4	福德南街	93	8	24	10	00	—	—	1	1	0	0	—	—	—	—	
5	長元街	93	8	24	10	00	0.780	0.930	2	1	1	0	2	0	2	0	
6	介壽路	93	8	24	10	00	—	—	2	2	0	0	—	—	—	—	
7	龍門路	—	—	—	—	—	—	—	2	—	—	—	—	—	—	—	
8	重陽路	93	8	24	10	00	0.890	0.620	3	3	0	0	5	0	5	0	
9	溪美	93	8	24	10	00	0.530	0.400	6	0	6	0	3	0	3	0	
10	五谷王南街	93	8	24	10	00	—	0.980	2	2	0	0	—	—	—	—	
11	化成路	93	8	24	10	00	1.190	0.960	6	6	0	0	3	0	3	0	
12	鴨母港	93	8	24	10	00	-1.350	0.570	11	0	11	0	9	2	7	0	
13	水湳溝	93	8	24	10	00	-0.470	0.200	10	0	10	0	8	0	8	0	
14	永和	93	8	24	10	00	2.160	2.370	4	4	0	0	3	0	3	0	
15	瓦瑤	93	8	24	10	00	2.410	2.430	9	9	0	0	8	0	8	0	
16	中和	93	8	24	10	00	2.300	2.310	3	3	0	0	6	0	6	0	
17	中原	93	8	24	10	00	2.360	2.480	2	2	0	0	6	0	6	0	
18	光復	93	8	24	10	00	2.070	2.070	3	1	2	0	3	0	3	0	
19	江子翠	93	8	24	10	00	2.070	2.070	4	4	0	0	6	0	6	0	
20	華江	93	8	24	10	00	1.800	2.000	2	2	0	0	3	0	3	0	
21	新海	93	8	24	10	00	1.290	3.000	3	0	3	0	5	2	3	0	
22	四汴頭	93	8	24	10	00	2.980	3.460	6	6	0	0	8	8	0	0	
23	土城	93	8	24	10	00	6.050	7.030	4	2	2	0	8	0	8	0	
24	西盛	93	8	24	10	00	4.450	4.920	3	0	3	0	7	3	4	0	
25	西盛引水幹線	93	8	24	10	00	4.900	4.900	2	2	0	0	—	—	—	—	
26	鹿角溪	93	8	24	10	00	10.900	—	2	2	0	0	—	—	—	—	
27	塔寮坑	93	8	24	10	00	3.200	2.800	4	4	0	0	8	0	8	0	
28	新莊	93	8	24	10	00	1.700	2.500	2	0	2	0	2	0	2	0	
29	疏左1號	93	8	24	10	00	0.740	0.960	2	0	2	0	4	0	4	0	
30	疏左2號	93	8	24	10	00	0.730	0.660	3	3	0	0	4	0	4	0	
31	疏左3號	93	8	24	10	00	0.890	0.730	2	2	0	0	4	0	4	0	
32	中港	93	8	24	10	00	1.800	2.450	12	0	12	0	8	4	4	0	
33	寶橋	93	8	24	10	00	12.00	11.80	3	3	0	0	2	0	2	0	

表八.1 艾利颱風淡水河流域水門、抽水站現況情形表

填表日期：93年8月24日11時00分

編號	水門名稱	年	月	日	時	分	內水位 公尺	外水 位公尺	閘門 數量	閘門狀態			抽水 機組 數	抽水機狀態			備註
										開	關	故障		開	關	故障	
1	中興橋上游	93	8	24	11	00	—	—	2	2	0	0	—	—	—	—	
2	中興橋	93	8	24	11	00	—	—	1	1	0	0	—	—	—	—	
3	同安街	93	8	24	11	00	1.160	—	2	1	1	0	2	0	2	0	
4	福德南街	93	8	24	11	00	—	—	1	1	0	0	—	—	—	—	
5	長元街	93	8	24	11	00	0.720	0.910	2	1	1	0	2	0	2	0	
6	介壽路	93	8	24	11	00	—	—	2	2	0	0	—	—	—	—	
7	龍門路	—	—	—	—	—	—	—	2	—	—	—	—	—	—	—	
8	重陽路	93	8	24	11	00	0.790	0.056	3	3	0	0	5	0	5	0	
9	溪美	93	8	24	11	00	0.430	0.300	6	0	6	0	3	0	3	0	
10	五谷王南街	93	8	24	11	00	—	0.910	2	2	0	0	—	—	—	—	
11	化成路	93	8	24	11	00	0.960	0.920	6	6	0	0	3	0	3	0	
12	鴨母港	93	8	24	11	00	-1.350	0.600	11	0	11	0	9	2	7	0	
13	水湳溝	93	8	24	11	00	-0.390	0.110	10	0	10	0	8	1	7	0	
14	永和	93	8	24	11	00	2.260	2.380	4	4	0	0	3	0	3	0	
15	瓦瑤	93	8	24	11	00	2.360	2.390	9	9	0	0	8	0	8	0	
16	中和	93	8	24	11	00	2.230	2.300	3	3	0	0	6	0	6	0	
17	中原	93	8	24	11	00	2.800	2.450	2	2	0	0	6	0	6	0	
18	光復	93	8	24	11	00	2.040	2.040	3	1	2	0	3	0	3	0	
19	江子翠	93	8	24	11	00	2.050	2.050	4	4	0	0	6	0	6	0	
20	華江	93	8	24	11	00	1.880	2.150	2	2	0	0	3	0	3	0	
21	新海	93	8	24	11	00	2.040	2.740	3	0	3	0	5	2	3	0	
22	四汴頭	93	8	24	11	30	2.200	3.480	6	0	6	0	8	2	6	0	
23	土城	93	8	24	11	00	5.750	7.150	4	2	2	0	8	0	8	0	
24	西盛	93	8	24	11	00	3.500	4.980	3	0	3	0	7	2	5	0	
25	西盛引水幹線	93	8	24	11	00	4.980	4.980	2	2	0	0	—	—	—	—	
26	鹿角溪	93	8	24	11	00	10.900	—	2	2	0	0	—	—	—	—	
27	塔寮坑	93	8	24	11	00	3.200	2.800	4	4	0	0	8	3	5	0	
28	新莊	93	8	24	11	00	1.700	2.480	2	0	2	0	2	0	2	0	
29	疏左1號	93	8	24	11	00	0.720	0.970	2	0	2	0	4	0	4	0	
30	疏左2號	93	8	24	11	00	0.710	0.630	3	3	0	0	4	0	4	0	
31	疏左3號	93	8	24	11	00	0.700	0.660	2	2	0	0	4	0	4	0	
32	中港	93	8	24	11	00	1.800	2.500	12	0	12	0	8	3	5	0	
33	寶橋	93	8	24	11	00	12.00	11.80	3	3	0	0	2	0	2	0	

表八.1 艾利颱風淡水河流域水門、抽水站現況情形表

填表日期：93年8月24日12時00分

編號	水門名稱	年	月	日	時	分	內水位 公尺	外水 位公尺	閘門 數量	閘門狀態			抽水 機組 數	抽水機狀態			備註
										開	關	故障		開	關	故障	
1	中興橋上游	93	8	24	12	00	—	—	2	2	0	0	—	—	—	—	
2	中興橋	93	8	24	12	00	—	—	1	1	0	0	—	—	—	—	
3	同安街	93	8	24	12	00	1.400	—	2	1	1	0	2	0	2	0	
4	福德南街	93	8	24	12	00	—	—	1	1	0	0	—	—	—	—	
5	長元街	93	8	24	12	00	0.680	0.910	2	1	1	0	2	0	2	0	
6	介壽路	93	8	24	12	00	—	—	2	2	0	0	—	—	—	—	
7	龍門路	—	—	—	—	—	—	—	2	—	—	—	—	—	—	—	
8	重陽路	93	8	24	12	00	0.750	0.530	3	3	0	0	5	0	5	0	
9	溪美	93	8	24	12	00	0.380	0.260	6	0	6	0	3	0	3	0	
10	五谷王南街	93	8	24	12	00	—	0.960	2	2	0	0	—	—	—	—	
11	化成路	93	8	24	12	00	1.120	0.950	6	6	0	0	3	0	3	0	
12	鴨母港	93	8	24	12	00	-1.350	0.560	11	0	11	0	9	2	7	0	
13	水湳溝	93	8	24	12	00	-0.740	0.070	10	0	10	0	8	2	6	0	
14	永和	93	8	24	12	00	2.350	2.500	4	4	0	0	3	0	3	0	
15	瓦瑤	93	8	24	12	00	2.450	2.500	9	9	0	0	8	0	8	0	
16	中和	93	8	24	12	00	2.300	2.370	3	3	0	0	6	0	6	0	
17	中原	93	8	24	12	00	3.240	2.420	2	2	0	0	6	0	6	0	
18	光復	93	8	24	12	00	2.100	2.100	3	1	2	0	3	0	3	0	
19	江子翠	93	8	24	12	00	2.120	2.120	4	4	0	0	6	0	6	0	
20	華江	93	8	24	12	00	1.940	2.210	2	2	0	0	3	0	3	0	
21	新海	93	8	24	12	00	2.020	2.900	3	0	3	0	5	1	4	0	
22	四汴頭	93	8	24	12	00	2.410	3.550	6	0	6	0	8	2	6	0	
23	土城	93	8	24	12	00	5.790	7.330	4	2	2	0	8	1	7	0	
24	西盛	93	8	24	12	00	4.100	5.050	3	0	3	0	7	2	5	0	
25	西盛引水幹線	93	8	24	12	00	5.700	5.700	2	2	0	0	—	—	—	—	
26	鹿角溪	93	8	24	12	00	10.900	—	2	2	0	0	—	—	—	—	
27	塔寮坑	93	8	24	12	00	3.300	2.900	4	4	0	0	8	1	7	0	
28	新莊	93	8	24	12	00	1.770	2.550	2	0	2	0	2	0	2	0	
29	疏左1號	93	8	24	12	00	0.660	0.860	2	0	2	0	4	0	4	0	
30	疏左2號	93	8	24	12	00	0.630	0.560	3	3	0	0	4	0	4	0	
31	疏左3號	93	8	24	12	00	0.630	0.570	2	2	0	0	4	0	4	0	
32	中港	93	8	24	12	00	1.800	2.300	12	0	12	0	8	1	7	0	
33	寶橋	93	8	24	12	00	12.00	11.80	3	3	0	0	2	0	2	0	

表八.1 艾利颱風淡水河流域水門、抽水站現況情形表

填表日期：93年8月24日13時00分

編號	水門名稱	年	月	日	時	分	內水位 公尺	外水 位公尺	閘門 數量	閘門狀態			抽水 機組 數	抽水機狀態			備註
										開	關	故障		開	關	故障	
1	中興橋上游	93	8	24	13	00	—	—	2	2	0	0	—	—	—	—	
2	中興橋	93	8	24	13	00	—	—	1	1	0	0	—	—	—	—	
3	同安街	93	8	24	13	00	1.320	—	2	1	1	0	2	0	2	0	
4	福德南街	93	8	24	13	00	—	—	1	1	0	0	—	—	—	—	
5	長元街	93	8	24	13	00	0.850	0.990	2	1	1	0	2	0	2	0	
6	介壽路	93	8	24	13	00	—	—	2	2	0	0	—	—	—	—	
7	龍門路	—	—	—	—	—	—	—	2	—	—	—	—	—	—	—	
8	重陽路	93	8	24	13	00	0.880	0.760	3	3	0	0	5	0	5	0	
9	溪美	93	8	24	13	00	0.500	0.430	6	0	6	0	3	0	3	0	
10	五谷王南街	93	8	24	13	00	—	0.850	2	2	0	0	—	—	—	—	
11	化成路	93	8	24	13	00	0.870	0.830	6	6	0	0	3	0	3	0	
12	鴨母港	93	8	24	13	00	-0.910	0.360	11	0	11	0	9	1	8	0	
13	水湳溝	93	8	24	13	00	-1.050	0.260	10	0	10	0	8	1	7	0	
14	永和	93	8	24	13	00	2.350	2.610	4	4	0	0	3	0	3	0	
15	瓦瑤	93	8	24	13	00	2.610	2.610	9	9	0	0	8	0	8	0	
16	中和	93	8	24	13	00	2.420	2.510	3	3	0	0	6	0	6	0	
17	中原	93	8	24	13	00	2.480	2.610	2	2	0	0	6	0	6	0	
18	光復	93	8	24	13	00	2.240	2.240	3	1	2	0	3	0	3	0	
19	江子翠	93	8	24	13	00	2.260	2.260	4	4	0	0	6	0	6	0	
20	華江	93	8	24	13	00	2.100	2.390	2	2	0	0	3	0	3	0	
21	新海	93	8	24	13	00	1.100	3.050	3	0	3	0	5	1	4	0	
22	四汴頭	93	8	24	13	00	2.230	3.740	6	0	6	0	8	3	5	0	
23	土城	93	8	24	13	00	5.580	7.570	4	2	2	0	8	1	7	0	
24	西盛	93	8	24	13	00	3.520	5.300	3	0	3	0	7	2	5	0	
25	西盛引水幹線	93	8	24	13	00	5.200	5.900	2	2	0	0	—	—	—	—	
26	鹿角溪	93	8	24	13	00	10.900	—	2	2	0	0	—	—	—	—	
27	塔寮坑	93	8	24	13	00	3.600	3.200	4	4	0	0	8	0	8	0	
28	新莊	93	8	24	13	03	2.010	2.700	2	0	2	0	2	1	1	0	
29	疏左1號	93	8	24	13	00	0.570	0.740	2	0	2	0	4	0	4	0	
30	疏左2號	93	8	24	13	00	0.550	0.490	3	3	0	0	4	0	4	0	
31	疏左3號	93	8	24	13	00	0.530	0.490	2	2	0	0	4	0	4	0	
32	中港	93	8	24	13	00	1.800	2.200	12	0	12	0	8	1	7	0	
33	寶橋	93	8	24	13	00	12.00	12.00	3	3	0	0	2	0	2	0	

表八.1 艾利颱風淡水河流域水門、抽水站現況情形表

填表日期：93年8月24日14時00分

編號	水門名稱	年	月	日	時	分	內水位 公尺	外水 位公尺	閘門 數量	閘門狀態			抽水 機組 數	抽水機狀態			備註
										開	關	故障		開	關	故障	
1	中興橋上游	93	8	24	14	00	—	—	2	2	0	0	—	—	—	—	
2	中興橋	93	8	24	14	00	—	—	1	1	0	0	—	—	—	—	
3	同安街	93	8	24	14	00	1.390	—	2	1	1	0	2	0	2	0	
4	福德南街	93	8	24	14	00	—	—	1	1	0	0	—	—	—	—	
5	長元街	93	8	24	14	00	1.140	1.300	2	0	2	0	2	0	2	0	
6	介壽路	93	8	24	14	00	—	—	2	2	0	0	—	—	—	—	
7	龍門路	—	—	—	—	—	—	—	2	—	—	—	—	—	—	—	
8	重陽路	93	8	24	14	00	1.220	0.980	3	0	3	0	5	0	5	0	
9	溪美	93	8	24	14	00	0.680	0.890	6	0	6	0	3	0	3	0	
10	五谷王南街	93	8	24	14	00	—	0.840	2	2	0	0	—	—	—	—	
11	化成路	93	8	24	14	00	0.840	0.810	6	6	0	0	3	0	3	0	
12	鴨母港	93	8	24	14	00	-1.250	0.280	11	0	11	0	9	2	7	0	
13	水湳溝	93	8	24	14	00	-1.080	0.960	10	0	10	0	8	0	8	0	
14	永和	93	8	24	14	00	2.560	2.640	4	4	0	0	3	0	3	0	
15	瓦瑤	93	8	24	14	00	2.680	2.680	9	9	0	0	8	0	8	0	
16	中和	93	8	24	14	00	2.490	2.590	3	3	0	0	6	0	6	0	
17	中原	93	8	24	14	00	2.560	2.730	2	2	0	0	6	0	6	0	
18	光復	93	8	24	14	00	2.320	2.320	3	1	2	0	3	0	3	0	
19	江子翠	93	8	24	14	00	2.200	2.200	4	4	0	0	6	0	6	0	
20	華江	93	8	24	14	00	2.220	2.510	2	2	0	0	3	0	3	0	
21	新海	93	8	24	14	00	1.190	3.240	3	0	3	0	5	1	4	0	
22	四汴頭	93	8	24	14	00	2.270	3.900	6	6	0	0	8	3	5	0	
23	土城	93	8	24	14	00	5.670	7.770	4	2	2	0	8	1	7	0	
24	西盛	93	8	24	14	00	3.970	5.400	3	3	0	0	7	2	5	0	
25	西盛引水幹線	93	8	24	14	00	5.200	5.900	2	2	0	0	—	—	—	—	
26	鹿角溪	93	8	24	14	00	10.900	—	2	2	0	0	—	—	—	—	
27	塔寮坑	93	8	24	14	00	3.700	3.300	4	4	0	0	8	2	6	0	
28	新莊	93	8	24	14	00	1.560	2.900	2	0	2	0	2	0	2	0	
29	疏左1號	93	8	24	14	00	0.790	0.900	2	0	2	0	4	0	4	0	
30	疏左2號	93	8	24	14	00	0.790	0.710	3	3	0	0	4	0	4	0	
31	疏左3號	93	8	24	14	00	0.770	0.690	2	2	0	0	4	0	4	0	
32	中港	93	8	24	14	00	1.800	2.250	12	0	12	0	8	2	6	0	
33	寶橋	93	8	24	14	00	12.00	12.00	3	3	0	0	2	0	2	0	

表八.1 艾利颱風淡水河流域水門、抽水站現況情形表

填表日期：93年8月24日15時00分

編號	水門名稱	年	月	日	時	分	內水位 公尺	外水 位公尺	閘門 數量	閘門狀態			抽水 機組 數	抽水機狀態			備註
										開	關	故障		開	關	故障	
1	中興橋上游	93	8	24	15	00	—	—	2	2	0	0	—	—	—	—	
2	中興橋	93	8	24	15	00	—	—	1	1	0	0	—	—	—	—	
3	同安街	93	8	24	15	00	0.450	—	2	0	2	0	2	1	1	0	
4	福德南街	93	8	24	15	00	—	—	1	1	0	0	—	—	—	—	
5	長元街	93	8	24	15	00	1.290	1.700	2	0	2	0	2	0	2	0	
6	介壽路	93	8	24	15	00	—	—	2	2	0	0	—	—	—	—	
7	龍門路	—	—	—	—	—	—	—	2	—	—	—	—	—	—	—	
8	重陽路	93	8	24	15	00	1.180	1.470	3	0	3	0	5	2	3	0	
9	溪美	93	8	24	15	00	0.860	1.300	6	0	6	0	3	0	3	0	
10	五谷王南街	93	8	24	15	00	—	1.930	2	2	0	0	—	—	—	—	
11	化成路	93	8	24	15	00	0.970	0.860	6	6	0	0	3	0	3	0	
12	鴨母港	93	8	24	15	00	-1.180	1.010	11	0	11	0	9	2	7	0	
13	水湳溝	93	8	24	15	00	0.770	1.250	10	0	10	0	8	0	8	0	
14	永和	93	8	24	15	00	2.660	2.770	4	4	0	0	3	0	3	0	
15	瓦瑤	93	8	24	15	00	2.780	2.790	9	9	0	0	8	0	8	0	
16	中和	93	8	24	15	00	2.710	2.840	3	3	0	0	6	0	6	0	
17	中原	93	8	24	15	00	2.680	2.790	2	2	0	0	6	0	6	0	
18	光復	93	8	24	15	00	2.440	2.440	3	1	2	0	3	0	3	0	
19	江子翠	93	8	24	15	00	2.060	2.410	4	0	4	0	6	2	4	0	
20	華江	93	8	24	15	00	2.380	2.680	2	2	0	0	3	0	3	0	
21	新海	93	8	24	15	00	1.960	3.280	3	0	3	0	5	1	4	0	
22	四汴頭	93	8	24	15	00	2.250	3.980	6	0	6	0	8	3	5	0	
23	土城	93	8	24	15	00	5.660	7.810	4	2	2	0	8	1	7	0	
24	西盛	93	8	24	15	00	3.800	5.500	3	0	3	0	7	2	5	0	
25	西盛引水幹線	93	8	24	15	00	5.100	6.200	2	2	0	0	—	—	—	—	
26	鹿角溪	93	8	24	15	00	10.900	—	2	2	0	0	—	—	—	—	
27	塔寮坑	93	8	24	15	00	3.700	3.300	4	4	0	0	8	3	5	0	
28	新莊	93	8	24	15	00	1.560	3.080	2	0	2	0	2	0	2	0	
29	疏左1號	93	8	24	15	00	1.100	1.180	2	0	2	0	4	0	4	0	
30	疏左2號	93	8	24	15	00	1.110	1.020	3	3	0	0	4	0	4	0	
31	疏左3號	93	8	24	15	00	1.100	0.970	2	2	0	0	4	0	4	0	
32	中港	93	8	24	15	00	1.800	2.400	12	0	12	0	8	2	6	0	
33	寶橋	93	8	24	15	00	12.00	12.00	3	3	0	0	2	0	2	0	

表八.1 艾利颱風淡水河流域水門、抽水站現況情形表

填表日期：93年8月24日16時00分

編號	水門名稱	年	月	日	時	分	內水位 公尺	外水 位公尺	閘門 數量	閘門狀態			抽水 機組 數	抽水機狀態			備註
										開	關	故障		開	關	故障	
1	中興橋上游	93	8	24	16	00	—	—	2	2	0	0	—	—	—	—	
2	中興橋	93	8	24	16	00	—	—	1	1	0	0	—	—	—	—	
3	同安街	93	8	24	16	00	0.610	—	2	0	2	0	2	1	1	0	
4	福德南街	93	8	24	16	00	—	—	1	1	0	0	—	—	—	—	
5	長元街	93	8	24	16	00	1.210	2.200	2	0	2	0	2	0	2	0	
6	介壽路	93	8	24	16	00	—	—	2	2	0	0	—	—	—	—	
7	龍門路	—	—	—	—	—	—	—	2	—	—	—	—	—	—	—	
8	重陽路	93	8	24	16	00	0.940	1.970	3	0	3	0	5	2	3	0	
9	溪美	93	8	24	16	00	0.200	1.870	6	0	6	0	3	3	0	0	
10	五谷王南街	93	8	24	16	00	—	2.700	2	2	0	0	—	—	—	—	
11	化成路	93	8	24	16	00	1.330	1.200	6	6	0	0	3	0	3	0	
12	鴨母港	93	8	24	16	00	-1.180	1.010	11	0	11	0	9	2	7	0	
13	水湳溝	93	8	24	16	00	-0.570	1.770	10	0	10	0	8	1	7	0	
14	永和	93	8	24	16	00	2.760	2.900	4	4	0	0	3	0	3	0	
15	瓦瑤	93	8	24	16	00	2.950	2.950	9	9	0	0	8	3	5	0	
16	中和	93	8	24	16	00	2.710	2.840	3	3	0	0	6	0	6	0	
17	中原	93	8	24	16	00	2.870	3.030	2	2	0	0	6	0	6	0	
18	光復	93	8	24	16	00	2.740	2.740	3	1	2	0	3	0	3	0	
19	江子翠	93	8	24	16	00	2.240	2.700	4	0	4	0	6	1	5	0	
20	華江	93	8	24	16	00	2.610	2.910	2	2	0	0	3	0	3	0	
21	新海	93	8	24	16	00	1.680	3.550	3	0	3	0	5	1	4	0	
22	四汴頭	93	8	24	16	00	2.290	4.230	6	0	6	0	8	3	5	0	
23	土城	93	8	24	16	00	5.680	8.000	4	2	2	0	8	1	7	0	
24	西盛	93	8	24	16	00	4.100	5.600	3	0	3	0	7	3	4	0	
25	西盛引水幹線	93	8	24	16	00	5.200	6.200	2	0	2	0	—	—	—	—	
26	鹿角溪	93	8	24	16	00	10.900	—	2	2	0	0	—	—	—	—	
27	塔寮坑	93	8	24	16	00	3.800	3.400	4	4	0	0	8	4	4	0	
28	新莊	93	8	24	16	00	2.020	3.280	2	0	2	0	2	1	1	0	
29	疏左1號	93	8	24	16	00	1.390	1.430	2	0	2	0	4	0	4	0	
30	疏左2號	93	8	24	16	00	1.390	1.280	3	3	0	0	4	0	4	0	
31	疏左3號	93	8	24	16	00	1.370	1.240	2	2	0	0	4	0	4	0	
32	中港	93	8	24	16	00	1.800	2.800	12	0	12	0	8	3	5	0	
33	寶橋	93	8	24	16	00	12.00	12.40	3	3	0	0	2	0	2	0	

表八.1 艾利颱風淡水河流域水門、抽水站現況情形表

填表日期：93年8月24日17時00分

編號	水門名稱	年	月	日	時	分	內水位 公尺	外水 位公尺	閘門 數量	閘門狀態			抽水 機組 數	抽水機狀態			備註
										開	關	故障		開	關	故障	
1	中興橋上游	93	8	24	17	00	—	—	2	2	0	0	—	—	—	—	
2	中興橋	93	8	24	17	00	—	—	1	1	0	0	—	—	—	—	
3	同安街	93	8	24	17	00	1.060	—	2	0	2	0	2	1	1	0	
4	福德南街	93	8	24	17	00	—	—	1	1	0	0	—	—	—	—	
5	長元街	93	8	24	17	00	0.090	2.590	2	0	2	0	2	2	0	0	
6	介壽路	93	8	24	17	00	—	—	2	2	0	0	—	—	—	—	
7	龍門路	—	—	—	—	—	—	—	2	—	—	—	—	—	—	—	
8	重陽路	93	8	24	17	00	0.820	2.350	3	0	3	0	5	2	3	0	
9	溪美	93	8	24	17	00	0.220	2.240	6	0	6	0	3	1	2	0	
10	五谷王南街	93	8	24	17	00	—	3.180	2	0	2	0	—	—	—	—	
11	化成路	93	8	24	17	00	1.380	1.260	6	6	0	0	3	0	3	0	
12	鴨母港	93	8	24	17	00	-1.350	1.160	11	0	11	0	9	5	4	0	
13	水湳溝	93	8	24	17	00	-0.570	2.190	10	0	10	0	8	3	5	0	
14	永和	93	8	24	17	00	3.200	3.320	4	4	0	0	3	0	3	0	
15	瓦瑤	93	8	24	17	00	3.100	3.290	9	9	0	0	8	4	4	0	
16	中和	93	8	24	17	00	3.080	3.170	3	3	0	0	6	0	6	0	
17	中原	93	8	24	17	00	3.350	3.270	2	2	0	0	6	0	6	0	
18	光復	93	8	24	17	00	1.900	2.740	3	0	3	0	3	3	0	0	
19	江子翠	93	8	24	17	00	2.130	3.200	4	0	4	0	6	3	3	0	
20	華江	93	8	24	17	00	2.930	3.250	2	2	0	0	3	0	3	0	
21	新海	93	8	24	17	00	3.080	3.820	3	0	3	0	5	1	4	0	
22	四汴頭	93	8	24	17	00	2.600	4.440	6	0	6	0	8	3	5	0	
23	土城	93	8	24	17	00	5.700	8.190	4	2	2	0	8	1	7	0	
24	西盛	93	8	24	17	00	4.150	5.720	3	0	3	0	7	3	4	0	
25	西盛引水幹線	93	8	24	17	00	5.200	6.300	2	2	0	0	—	—	—	—	
26	鹿角溪	93	8	24	17	00	10.900	—	2	2	0	0	—	—	—	—	
27	塔寮坑	93	8	24	17	00	3.900	3.500	4	4	0	0	8	5	3	0	
28	新莊	93	8	24	17	00	1.840	3.550	2	0	2	0	2	0	2	0	
29	疏左1號	93	8	24	17	00	1.660	1.730	2	0	2	0	4	0	4	0	
30	疏左2號	93	8	24	17	00	1.710	1.570	3	3	0	0	4	0	4	0	
31	疏左3號	93	8	24	17	00	1.690	1.520	2	2	0	0	4	0	4	0	
32	中港	93	8	24	17	00	1.800	3.100	12	0	12	0	8	5	3	0	
33	寶橋	93	8	24	17	00	12.00	13.00	3	3	0	0	2	0	2	0	

表八.1 艾利颱風淡水河流域水門、抽水站現況情形表

填表日期：93年8月24日18時00分

編號	水門名稱	年	月	日	時	分	內水位 公尺	外水 位公尺	閘門 數量	閘門狀態			抽水 機組 數	抽水機狀態			備註
										開	關	故障		開	關	故障	
1	中興橋上游	93	8	24	18	00	—	—	2	2	0	0	—	—	—	—	
2	中興橋	93	8	24	18	00	—	—	1	1	0	0	—	—	—	—	
3	同安街	93	8	24	18	00	0.500	—	2	0	2	0	2	1	1	0	
4	福德南街	93	8	24	18	00	—	—	1	1	0	0	—	—	—	—	
5	長元街	93	8	24	18	00	0.960	2.740	2	0	2	0	2	0	2	0	
6	介壽路	93	8	24	18	00	—	—	2	2	0	0	—	—	—	—	
7	龍門路	—	—	—	—	—	—	—	2	—	—	—	—	—	—	—	
8	重陽路	93	8	24	18	00	0.580	2.460	3	0	3	0	5	2	3	0	
9	溪美	93	8	24	18	00	0.220	2.240	6	0	6	0	3	1	2	0	
10	五谷王南街	93	8	24	18	00	—	3.490	2	0	2	0	—	—	—	—	
11	化成路	93	8	24	18	00	1.000	1.620	6	0	6	0	3	3	0	0	
12	鴨母港	93	8	24	18	00	-1.270	1.460	11	0	11	0	9	3	6	0	
13	水湳溝	93	8	24	18	00	-0.970	2.180	10	0	10	0	8	1	7	0	
14	永和	93	8	24	18	00	3.520	3.610	4	0	4	0	3	0	3	0	
15	瓦瑤	93	8	24	18	00	2.590	3.630	9	9	0	0	8	3	5	0	
16	中和	93	8	24	18	00	3.420	3.530	3	3	0	0	6	0	6	0	
17	中原	93	8	24	18	00	3.550	3.680	2	2	0	0	6	0	6	0	
18	光復	93	8	24	18	00	1.680	3.200	3	0	3	0	3	2	1	0	
19	江子翠	93	8	24	18	00	2.010	3.550	4	0	4	0	6	2	4	0	
20	華江	93	8	24	18	00	2.600	3.570	2	0	2	0	3	3	0	0	
21	新海	93	8	24	18	00	2.410	4.030	3	0	3	0	5	2	3	0	
22	四汴頭	93	8	24	18	00	2.560	4.640	6	0	6	0	8	6	2	0	
23	土城	93	8	24	18	00	5.830	8.370	4	2	2	0	8	3	5	0	
24	西盛	93	8	24	18	00	3.500	6.300	3	0	3	0	7	4	3	0	
25	西盛引水幹線	93	8	24	18	00	5.300	6.900	2	0	2	0	—	—	—	—	
26	鹿角溪	93	8	24	18	00	10.900	—	2	2	0	0	—	—	—	—	
27	塔寮坑	93	8	24	18	00	4.100	3.700	4	4	0	0	8	5	3	0	
28	新莊	93	8	24	18	00	1.310	3.690	2	0	2	0	2	0	2	0	
29	疏左1號	93	8	24	18	00	1.850	1.910	2	0	2	0	4	0	4	0	
30	疏左2號	93	8	24	18	00	1.900	1.750	3	3	0	0	4	0	4	0	
31	疏左3號	93	8	24	18	00	1.870	1.700	2	2	0	0	4	0	4	0	
32	中港	93	8	24	18	00	1.800	3.300	12	0	12	0	8	7	1	0	
33	寶橋	93	8	24	18	00	12.00	13.00	3	3	0	0	2	0	2	0	

表八.1 艾利颱風淡水河流域水門、抽水站現況情形表

填表日期：93年8月24日19時00分

編號	水門名稱	年	月	日	時	分	內水位 公尺	外水 位公尺	閘門 數量	閘門狀態			抽水 機組 數	抽水機狀態			備註
										開	關	故障		開	關	故障	
1	中興橋上游	93	8	24	19	00	—	—	2	2	0	0	—	—	—	—	
2	中興橋	93	8	24	19	00	—	—	1	1	0	0	—	—	—	—	
3	同安街	93	8	24	19	00	0.920	—	2	0	2	0	2	1	1	0	
4	福德南街	93	8	24	19	00	—	—	1	1	0	0	—	—	—	—	
5	長元街	93	8	24	19	00	0.190	2.850	2	0	2	0	2	2	0	0	
6	介壽路	93	8	24	19	00	—	—	2	2	0	0	—	—	—	—	
7	龍門路	—	—	—	—	—	—	—	2	—	—	—	—	—	—	—	
8	重陽路	93	8	24	19	00	0.400	2.550	3	0	3	0	5	3	2	0	
9	溪美	93	8	24	19	00	0.450	2.260	6	0	6	0	3	2	1	0	
10	五谷王南街	93	8	24	19	00	—	3.700	2	0	2	0	—	—	—	—	
11	化成路	93	8	24	19	00	1.140	1.780	6	0	6	0	3	3	0	0	
12	鴨母港	93	8	24	19	00	-0.980	1.550	11	0	11	0	9	4	5	0	
13	水湳溝	93	8	24	19	00	-0.580	2.190	10	0	10	0	8	3	5	0	
14	永和	93	8	24	19	00	3.980	3.930	4	0	4	0	3	2	1	0	
15	瓦瑤	93	8	24	19	00	3.070	3.900	9	9	0	0	8	4	4	0	
16	中和	93	8	24	19	00	3.730	3.820	3	3	0	0	6	0	6	0	
17	中原	93	8	24	19	30	4.540	4.100	2	0	2	0	6	6	0	0	
18	光復	93	8	24	19	00	2.060	3.800	3	0	3	0	3	2	1	0	
19	江子翠	93	8	24	19	00	2.240	3.800	4	0	4	0	6	3	3	0	
20	華江	93	8	24	19	00	2.980	3.700	2	0	2	0	3	0	3	0	
21	新海	93	8	24	19	00	3.260	4.200	3	0	3	0	5	2	3	0	
22	四汴頭	93	8	24	19	00	2.590	4.780	6	0	6	0	8	6	2	0	
23	土城	93	8	24	19	00	6.050	8.500	4	2	2	0	8	3	5	0	
24	西盛	93	8	24	19	00	4.700	6.500	3	0	3	0	7	4	3	0	
25	西盛引水幹線	93	8	24	19	00	5.300	6.900	2	0	2	0	—	—	—	—	
26	鹿角溪	93	8	24	19	00	10.900	—	2	2	0	0	—	—	—	—	
27	塔寮坑	93	8	24	19	00	4.200	3.800	4	4	0	0	8	6	2	0	
28	新莊	93	8	24	19	42	1.300	3.950	2	0	2	0	2	0	2	0	
29	疏左1號	93	8	24	19	00	1.970	2.030	2	0	2	0	4	0	4	0	
30	疏左2號	93	8	24	19	00	2.040	1.880	3	3	0	0	4	0	4	0	
31	疏左3號	93	8	24	19	00	1.960	1.850	2	2	0	0	4	0	4	0	
32	中港	93	8	24	19	00	1.800	3.450	12	0	12	0	8	6	2	0	
33	寶橋	93	8	24	19	00	14.00	14.00	3	3	0	0	2	0	2	0	

表八.1 艾利颱風淡水河流域水門、抽水站現況情形表

填表日期：93年8月24日20時00分

編號	水門名稱	年	月	日	時	分	內水位 公尺	外水 位公尺	閘門 數量	閘門狀態			抽水 機組 數	抽水機狀態			備註
										開	關	故障		開	關	故障	
1	中興橋上游	93	8	24	20	00	—	—	2	2	0	0	—	—	—	—	
2	中興橋	93	8	24	20	00	—	—	1	1	0	0	—	—	—	—	
3	同安街	93	8	24	20	00	1.060	—	2	0	2	0	2	2	0	0	
4	福德南街	93	8	24	20	00	—	—	1	1	0	0	—	—	—	—	
5	長元街	93	8	24	20	00	0.750	3.090	2	0	2	0	2	2	0	0	
6	介壽路	93	8	24	20	00	—	—	2	2	0	0	—	—	—	—	
7	龍門路	—	—	—	—	—	—	—	2	—	—	—	—	—	—	—	
8	重陽路	93	8	24	20	00	0.460	2.760	3	0	3	0	5	3	2	0	
9	溪美	93	8	24	20	00	0.410	2.400	6	0	6	0	3	3	0	0	
10	五谷王南街	93	8	24	20	00	—	3.900	2	0	2	0	—	—	—	—	
11	化成路	93	8	24	20	00	0.780	1.970	6	0	6	0	3	3	0	0	
12	鴨母港	93	8	24	20	00	-0.650	1.800	11	0	11	0	9	9	0	0	
13	水湳溝	93	8	24	20	00	-0.670	2.290	10	0	10	0	8	4	4	0	
14	永和	93	8	24	20	00	4.520	3.990	4	0	4	0	3	2	1	0	
15	瓦瑤	93	8	24	20	00	3.570	4.340	9	9	0	0	8	8	0	0	
16	中和	93	8	24	20	00	4.150	4.180	3	3	0	0	6	0	6	0	
17	中原	93	8	24	20	00	4.410	4.340	2	0	2	0	6	6	0	0	
18	光復	93	8	24	20	00	1.970	4.000	3	0	3	0	3	2	1	0	
19	江子翠	93	8	24	20	00	2.010	4.250	4	0	4	0	6	5	1	0	
20	華江	93	8	24	20	00	2.980	3.970	2	0	2	0	3	2	1	0	
21	新海	93	8	24	20	00	3.100	4.490	3	0	3	0	5	3	2	0	
22	四汴頭	93	8	24	20	00	2.570	5.120	6	0	6	0	8	8	0	0	
23	土城	93	8	24	20	00	6.510	8.750	4	2	2	0	8	7	1	0	
24	西盛	93	8	24	20	00	5.580	6.800	3	0	3	0	7	7	0	0	
25	西盛引水幹線	93	8	24	20	00	5.500	7.200	2	0	2	0	—	—	—	—	
26	鹿角溪	93	8	24	20	00	10.900	—	2	2	0	0	—	—	—	—	
27	塔寮坑	93	8	24	20	00	4.400	4.000	4	4	0	0	8	7	1	0	
28	新莊	93	8	24	20	00	1.610	4.110	2	0	2	0	2	0	2	0	
29	疏左1號	93	8	24	20	00	2.190	2.250	2	0	2	0	4	0	4	0	
30	疏左2號	93	8	24	20	00	2.250	2.080	3	3	0	0	4	0	4	0	
31	疏左3號	93	8	24	20	00	2.250	2.080	2	2	0	0	4	0	4	0	
32	中港	93	8	24	20	00	2.300	3.750	12	0	12	0	8	8	0	0	
33	寶橋	93	8	24	20	00	14.00	14.00	3	3	0	0	2	0	2	0	

表八.1 艾利颱風淡水河流域水門、抽水站現況情形表

填表日期：93年8月24日21時00分

編號	水門名稱	年	月	日	時	分	內水位 公尺	外水 位公尺	閘門 數量	閘門狀態			抽水 機組 數	抽水機狀態			備註
										開	關	故障		開	關	故障	
1	中興橋上游	93	8	24	21	00	—	—	2	2	0	0	—	—	—	—	
2	中興橋	93	8	24	21	00	—	—	1	1	0	0	—	—	—	—	
3	同安街	93	8	24	21	00	0.930	—	2	0	2	0	2	2	0	0	
4	福德南街	93	8	24	21	00	—	—	1	1	0	0	—	—	—	—	
5	長元街	93	8	24	21	00	0.220	3.200	2	0	2	0	2	2	0	0	
6	介壽路	93	8	24	21	00	—	—	2	2	0	0	—	—	—	—	
7	龍門路	—	—	—	—	—	—	—	2	—	—	—	—	—	—	—	
8	重陽路	93	8	24	21	00	0.310	2.740	3	0	3	0	5	3	2	0	
9	溪美	93	8	24	21	00	0.320	2.300	6	0	6	0	3	3	0	0	
10	五谷王南街	93	8	24	21	00	—	4.210	2	0	2	0	—	—	—	—	
11	化成路	93	8	24	21	00	1.050	2.140	6	0	6	0	3	3	0	0	
12	鴨母港	93	8	24	21	00	-0.510	1.960	11	0	11	0	9	9	0	0	
13	水湳溝	93	8	24	21	00	-0.790	2.210	10	0	10	0	8	3	5	0	
14	永和	93	8	24	21	00	3.470	4.020	4	0	4	0	3	1	2	0	
15	瓦瑤	93	8	24	21	00	2.930	4.690	9	0	9	0	8	5	3	0	
16	中和	93	8	24	21	00	4.460	4.560	3	3	0	0	6	0	6	0	
17	中原	93	8	24	21	00	3.100	4.680	2	0	2	0	6	4	2	0	
18	光復	93	8	24	21	00	1.770	4.100	3	0	3	0	3	1	2	0	
19	江子翠	93	8	24	21	00	2.130	4.320	4	0	4	0	6	4	2	0	
20	華江	93	8	24	21	00	2.740	4.360	2	0	2	0	3	2	1	0	
21	新海	93	8	24	21	00	3.300	4.900	3	0	3	0	5	3	2	0	
22	四汴頭	93	8	24	21	00	3.020	5.420	6	0	6	0	8	8	0	0	
23	土城	93	8	24	21	00	6.480	9.550	4	2	2	0	8	6	2	0	
24	西盛	93	8	24	21	00	3.900	7.000	3	0	3	0	7	7	0	0	
25	西盛引水幹線	93	8	24	21	00	5.300	7.500	2	0	2	0	—	—	—	—	
26	鹿角溪	93	8	24	21	00	10.900	—	2	2	0	0	—	—	—	—	
27	塔寮坑	93	8	24	21	00	4.600	4.200	4	4	0	0	8	8	0	0	
28	新莊	93	8	24	21	00	1.200	4.500	2	0	2	0	2	0	2	0	
29	疏左1號	93	8	24	21	00	1.310	2.470	2	0	2	0	4	4	0	0	
30	疏左2號	93	8	24	21	00	2.450	2.260	3	0	3	0	4	4	0	0	
31	疏左3號	93	8	24	21	00	2.450	2.260	2	0	2	0	4	4	0	0	
32	中港	93	8	24	21	00	2.600	3.900	12	0	12	0	8	8	0	0	
33	寶橋	93	8	24	21	00	15.70	15.50	3	0	3	0	2	2	0	0	

表八.1 艾利颱風淡水河流域水門、抽水站現況情形表

填表日期：93年8月24日22時00分

編號	水門名稱	年	月	日	時	分	內水位 公尺	外水 位公尺	閘門 數量	閘門狀態			抽水 機組 數	抽水機狀態			備註
										開	關	故障		開	關	故障	
1	中興橋上游	93	8	24	22	00	—	—	2	2	0	0	—	—	—	—	
2	中興橋	93	8	24	22	00	—	—	1	1	0	0	—	—	—	—	
3	同安街	93	8	24	22	00	0.880	—	2	0	2	0	2	2	0	0	
4	福德南街	93	8	24	22	00	—	—	1	1	0	0	—	—	—	—	
5	長元街	93	8	24	22	00	0.710	3.400	2	0	2	0	2	2	0	0	
6	介壽路	93	8	24	22	00	—	—	2	2	0	0	—	—	—	—	
7	龍門路	—	—	—	—	—	—	—	2	—	—	—	—	—	—	—	
8	重陽路	93	8	24	22	00	0.660	2.880	3	0	3	0	5	2	3	0	
9	溪美	93	8	24	22	00	0.350	2.220	6	0	6	0	3	2	1	0	
10	五谷王南街	93	8	24	22	00	—	4.600	2	0	2	0	—	—	—	—	
11	化成路	93	8	24	22	00	1.080	2.290	6	0	6	0	3	3	0	0	
12	鴨母港	93	8	24	22	00	-0.670	2.100	11	0	11	0	9	9	0	0	
13	水湳溝	93	8	24	22	00	-0.810	2.150	10	0	10	0	8	3	5	0	
14	永和	93	8	24	22	00	3.380	4.060	4	0	4	0	3	1	2	0	
15	瓦瑤	93	8	24	22	00	2.800	5.170	9	0	9	0	8	4	4	0	
16	中和	93	8	24	22	00	4.980	5.080	3	3	0	0	6	4	2	0	
17	中原	93	8	24	22	00	3.320	5.260	2	0	2	0	6	3	3	0	
18	光復	93	8	24	22	00	2.200	4.500	3	0	3	0	3	1	2	0	
19	江子翠	93	8	24	22	00	2.020	5.150	4	0	4	0	6	4	2	0	
20	華江	93	8	24	22	00	2.660	4.700	2	0	2	0	3	1	2	0	
21	新海	93	8	24	22	00	2.540	5.600	3	0	3	0	5	3	2	0	
22	四汴頭	93	8	24	22	00	2.600	5.930	6	0	6	0	8	8	0	0	
23	土城	93	8	24	22	00	6.790	10.120	4	2	2	0	8	6	2	0	
24	西盛	93	8	24	22	00	4.120	7.500	3	0	3	0	7	7	0	0	
25	西盛引水幹線	93	8	24	22	00	5.200	8.000	2	0	2	0	—	—	—	—	
26	鹿角溪	93	8	24	22	00	10.900	—	2	2	0	0	—	—	—	—	
27	塔寮坑	93	8	24	22	00	5.300	4.900	4	4	0	0	8	8	0	0	
28	新莊	93	8	24	22	00	1.360	5.200	2	0	2	0	2	0	2	0	
29	疏左1號	93	8	24	22	00	1.060	2.510	2	0	2	0	4	4	0	0	
30	疏左2號	93	8	24	22	00	2.450	2.260	3	0	3	0	4	4	0	0	
31	疏左3號	93	8	24	22	00	1.060	2.550	2	0	2	0	4	4	0	0	
32	中港	93	8	24	22	00	2.600	4.000	12	0	12	0	8	8	0	0	
33	寶橋	93	8	24	22	00	15.00	16.00	3	0	3	0	2	0	2	0	

表八.1 艾利颱風淡水河流域水門、抽水站現況情形表

填表日期：93年8月24日23時00分

編號	水門名稱	年	月	日	時	分	內水位 公尺	外水 位公尺	閘門 數量	閘門狀態			抽水 機組 數	抽水機狀態			備註
										開	關	故障		開	關	故障	
1	中興橋上游	93	8	24	23	00	—	—	2	2	0	0	—	—	—	—	
2	中興橋	93	8	24	23	00	—	—	1	1	0	0	—	—	—	—	
3	同安街	93	8	24	23	00	0.840	—	2	0	2	0	2	2	0	0	
4	福德南街	93	8	24	23	00	—	—	1	1	0	0	—	—	—	—	
5	長元街	93	8	24	23	00	0.540	3.780	2	0	2	0	2	2	0	0	
6	介壽路	93	8	24	23	00	—	—	2	2	0	0	—	—	—	—	
7	龍門路	—	—	—	—	—	—	—	2	—	—	—	—	—	—	—	
8	重陽路	93	8	24	23	00	0.710	3.160	3	0	3	0	5	2	3	0	
9	溪美	93	8	24	23	00	0.320	2.340	6	0	6	0	3	2	1	0	
10	五谷王南街	93	8	24	23	00	—	5.010	2	0	2	0	—	—	—	—	
11	化成路	93	8	24	23	00	1.090	2.350	6	0	6	0	3	3	0	0	
12	鴨母港	93	8	24	23	00	-0.720	2.100	11	0	11	0	9	9	0	0	
13	水湳溝	93	8	24	23	00	-0.960	2.140	10	0	10	0	8	3	5	0	
14	永和	93	8	24	23	00	3.250	4.200	4	0	4	0	3	2	1	0	
15	瓦瑤	93	8	24	23	00	2.640	5.230	9	0	9	0	8	5	3	0	
16	中和	93	8	24	23	00	5.560	5.480	3	3	0	0	6	6	0	0	
17	中原	93	8	24	23	00	3.810	5.460	2	0	2	0	6	3	3	0	
18	光復	93	8	24	23	00	1.820	5.100	3	0	3	0	3	2	1	0	
19	江子翠	93	8	24	23	00	2.170	5.300	4	0	4	0	6	3	3	0	
20	華江	93	8	24	23	00	2.790	5.250	2	0	2	0	3	1	2	0	
21	新海	93	8	24	23	00	2.970	5.860	3	0	3	0	5	2	3	0	
22	四汴頭	93	8	24	23	00	2.550	6.370	6	0	6	0	8	8	0	0	
23	土城	93	8	24	23	35	6.710	9.650	4	2	2	0	8	6	2	0	
24	西盛	93	8	24	23	00	4.810	8.200	3	0	3	0	7	7	0	0	
25	西盛引水幹線	93	8	24	23	00	5.400	9.700	2	0	2	0	—	—	—	—	
26	鹿角溪	93	8	24	23	00	10.900	—	2	2	0	0	—	—	—	—	
27	塔寮坑	93	8	24	23	00	5.700	5.300	4	4	0	0	8	8	0	0	
28	新莊	93	8	24	23	39	1.400	5.680	2	0	2	0	2	0	2	0	
29	疏左1號	93	8	24	23	00	1.680	2.580	2	0	2	0	4	0	4	0	
30	疏左2號	93	8	24	23	00	1.680	2.600	3	0	3	0	4	0	4	0	
31	疏左3號	93	8	24	23	00	1.680	2.600	2	0	2	0	4	0	4	0	
32	中港	93	8	24	23	00	2.650	4.030	12	0	12	0	8	8	0	0	
33	寶橋	93	8	24	23	00	15.00	15.50	3	0	3	0	2	0	2	0	

表八.1 艾利颱風淡水河流域水門、抽水站現況情形表

填表日期：93年8月24日24時00分

編號	水門名稱	年	月	日	時	分	內水位 公尺	外水 位公尺	閘門 數量	閘門狀態			抽水 機組 數	抽水機狀態			備註
										開	關	故障		開	關	故障	
1	中興橋上游	93	8	24	24	00	—	—	2	2	0	0	—	—	—	—	
2	中興橋	93	8	24	24	00	—	—	1	1	0	0	—	—	—	—	
3	同安街	93	8	24	24	00	0.670	—	2	0	2	0	2	2	0	0	
4	福德南街	93	8	24	24	00	—	—	1	1	0	0	—	—	—	—	
5	長元街	93	8	24	24	00	0.010	4.060	2	0	2	0	2	0	2	0	
6	介壽路	93	8	24	24	00	—	—	2	2	0	0	—	—	—	—	
7	龍門路	—	—	—	—	—	—	—	2	—	—	—	—	—	—	—	
8	重陽路	93	8	24	24	00	0.110	3.370	3	0	3	0	5	2	3	0	
9	溪美	93	8	24	24	00	0.140	2.250	6	0	6	0	3	1	2	0	
10	五谷王南街	93	8	24	24	00	—	5.500	2	0	2	0	—	—	—	—	
11	化成路	93	8	24	24	00	1.140	2.380	6	0	6	0	3	3	0	0	
12	鴨母港	93	8	24	24	00	-0.900	2.190	11	0	11	0	9	9	0	0	
13	水湳溝	93	8	24	24	00	-0.920	2.230	10	0	10	0	8	2	6	0	
14	永和	93	8	24	24	00	3.450	4.360	4	0	4	0	3	0	3	0	
15	瓦瑤	93	8	24	24	00	2.560	5.180	9	0	9	0	8	3	5	0	
16	中和	93	8	24	24	00	4.300	5.760	3	0	3	0	6	6	0	0	
17	中原	93	8	24	24	00	3.250	6.050	2	0	2	0	6	3	3	0	
18	光復	93	8	24	24	00	1.890	5.800	3	0	3	0	3	2	1	0	
19	江子翠	93	8	24	24	00	2.070	5.590	4	0	4	0	6	3	3	0	
20	華江	93	8	24	24	00	2.440	5.860	2	0	2	0	3	1	2	0	
21	新海	93	8	24	24	00	1.950	6.140	3	0	3	0	5	2	3	0	
22	四汴頭	93	8	24	24	00	2.380	6.660	6	0	6	0	8	7	1	0	
23	土城	93	8	24	24	25	6.620	9.640	4	2	2	0	8	7	1	0	
24	西盛	93	8	24	24	00	5.200	8.500	3	0	3	0	7	7	0	0	
25	西盛引水幹線	93	8	24	24	00	5.400	9.700	2	0	2	0	—	—	—	—	
26	鹿角溪	93	8	24	24	00	10.900	—	2	2	0	0	—	—	—	—	
27	塔寮坑	93	8	24	24	00	6.000	5.600	4	2	2	0	8	8	0	0	
28	新莊	93	8	24	24	00	1.900	6.010	2	0	2	0	2	0	2	0	
29	疏左1號	93	8	24	24	00	1.080	2.590	2	0	2	0	4	2	2	0	
30	疏左2號	93	8	24	24	00	1.080	2.610	3	0	3	0	4	2	2	0	
31	疏左3號	93	8	24	24	00	1.080	2.610	2	0	2	0	4	2	2	0	
32	中港	93	8	24	24	00	2.570	4.100	12	0	12	0	8	8	0	0	
33	寶橋	93	8	24	24	00	15.00	15.00	3	0	3	0	2	0	2	0	

表八.1 艾利颱風淡水河流域水門、抽水站現況情形表

填表日期：93年8月25日01時00分

編號	水門名稱	年	月	日	時	分	內水位 公尺	外水 位公尺	閘門 數量	閘門狀態			抽水 機組 數	抽水機狀態			備註
										開	關	故障		開	關	故障	
1	中興橋上游	93	8	25	1	00	—	—	2	2	0	0	—	—	—	—	
2	中興橋	93	8	25	1	00	—	—	1	1	0	0	—	—	—	—	
3	同安街	93	8	25	1	00	0.570	—	2	0	2	0	2	2	0	0	
4	福德南街	93	8	25	1	00	—	—	1	1	0	0	—	—	—	—	
5	長元街	93	8	25	1	00	0.620	4.360	2	0	2	0	2	0	2	0	
6	介壽路	93	8	25	1	00	—	—	2	2	0	0	—	—	—	—	
7	龍門路	—	—	—	—	—	—	—	2	—	—	—	—	—	—	—	
8	重陽路	93	8	25	1	00	0.520	3.590	3	0	3	0	5	1	4	0	
9	溪美	93	8	25	1	00	-0.040	2.530	6	0	6	0	3	1	2	0	
10	五谷王南街	93	8	25	1	00	—	5.800	2	0	2	0	—	—	—	—	
11	化成路	93	8	25	1	00	1.160	2.440	6	0	6	0	3	1	2	0	
12	鴨母港	93	8	25	1	00	-1.350	2.230	11	0	11	0	9	9	0	0	
13	水湳溝	93	8	25	1	00	-1.020	2.330	10	0	10	0	8	2	6	0	
14	永和	93	8	25	1	00	3.800	4.520	4	0	4	0	3	3	0	0	
15	瓦瑤	93	8	25	1	00	2.560	5.190	9	0	9	0	8	2	6	0	
16	中和	93	8	25	1	00	3.880	6.360	3	0	3	0	6	6	0	0	
17	中原	93	8	25	1	00	3.330	6.700	2	0	2	0	6	3	3	0	
18	光復	93	8	25	1	00	1.900	6.000	3	0	3	0	3	2	1	0	
19	江子翠	93	8	25	1	00	2.030	6.510	4	0	4	0	6	2	4	0	
20	華江	93	8	25	1	00	2.440	5.860	2	0	2	0	3	1	2	0	
21	新海	93	8	25	1	00	2.330	6.430	3	0	3	0	5	2	3	0	
22	四汴頭	93	8	25	1	00	2.330	6.950	6	0	6	0	8	6	2	0	
23	土城	93	8	25	1	00	6.530	12.000	4	2	2	0	8	7	1	0	
24	西盛	93	8	25	1	00	4.360	9.000	3	0	3	0	7	7	0	0	
25	西盛引水幹線	93	8	25	1	00	5.400	9.800	2	0	2	0	—	—	—	—	
26	鹿角溪	93	8	25	1	00	10.900	—	2	2	0	0	—	—	—	—	
27	塔寮坑	93	8	25	1	00	6.000	5.600	4	2	2	0	8	8	0	0	
28	新莊	93	8	25	1	10	1.350	6.230	2	0	2	0	2	0	2	0	
29	疏左1號	93	8	25	1	00	0.990	2.690	2	0	2	0	4	2	2	0	
30	疏左2號	93	8	25	1	00	0.990	2.710	3	0	3	0	4	2	2	0	
31	疏左3號	93	8	25	1	00	0.990	2.710	2	0	2	0	4	2	2	0	
32	中港	93	8	25	1	00	2.250	4.100	12	0	12	0	8	8	0	0	
33	寶橋	93	8	25	1	00	14.00	14.00	3	0	3	0	2	0	2	0	

表八.1 艾利颱風淡水河流域水門、抽水站現況情形表

填表日期：93年8月25日02時00分

編號	水門名稱	年	月	日	時	分	內水位 公尺	外水 位公尺	閘門 數量	閘門狀態			抽水 機組 數	抽水機狀態			備註
										開	關	故障		開	關	故障	
1	中興橋上游	93	8	25	2	00	—	—	2	2	0	0	—	—	—	—	
2	中興橋	93	8	25	2	00	—	—	1	1	0	0	—	—	—	—	
3	同安街	93	8	25	2	00	2.900	—	2	0	2	0	2	2	0	0	
4	福德南街	93	8	25	2	00	—	—	1	1	0	0	—	—	—	—	
5	長元街	93	8	25	2	00	-0.010	4.640	2	0	2	0	2	2	0	0	
6	介壽路	93	8	25	2	00	—	—	2	2	0	0	—	—	—	—	
7	龍門路	—	—	—	—	—	—	—	2	—	—	—	—	—	—	—	
8	重陽路	93	8	25	2	00	0.230	3.770	3	0	3	0	5	1	4	0	
9	溪美	93	8	25	2	00	0.090	2.640	6	0	6	0	3	0	3	0	
10	五谷王南街	93	8	25	2	00	—	6.100	2	0	2	0	—	—	—	—	
11	化成路	93	8	25	2	00	1.090	3.150	6	0	6	0	3	1	2	0	
12	鴨母港	93	8	25	2	00	-1.350	2.430	11	0	11	0	9	9	0	0	
13	水湳溝	93	8	25	2	00	-1.070	2.610	10	0	10	0	8	1	7	0	
14	永和	93	8	25	2	00	3.200	4.470	4	0	4	0	3	0	3	0	
15	瓦瑤	93	8	25	2	00	2.730	5.220	9	0	9	0	8	2	6	0	
16	中和	93	8	25	2	00	4.050	6.860	3	0	3	0	6	2	4	0	
17	中原	93	8	25	2	00	3.100	6.740	2	0	2	0	6	1	5	0	
18	光復	93	8	25	2	00	1.400	6.200	3	0	3	0	3	1	2	0	
19	江子翠	93	8	25	2	00	2.050	6.590	4	0	4	0	6	1	5	0	
20	華江	93	8	25	2	00	2.590	6.180	2	0	2	0	3	1	2	0	
21	新海	93	8	25	2	00	2.170	8.600	3	0	3	0	5	2	3	0	
22	四汴頭	93	8	25	2	00	2.160	7.260	6	0	6	0	8	4	4	0	
23	土城	93	8	25	2	00	6.380	12.000	4	2	2	0	8	7	1	0	
24	西盛	93	8	25	2	00	4.020	9.400	3	0	3	0	7	7	0	0	
25	西盛引水幹線	93	8	25	2	00	5.400	9.800	2	0	2	0	—	—	—	—	
26	鹿角溪	93	8	25	2	00	10.900	—	2	2	0	0	—	—	—	—	
27	塔寮坑	93	8	25	2	00	5.800	5.400	4	0	4	0	8	8	0	0	
28	新莊	93	8	25	2	18	1.310	6.480	2	0	2	0	2	0	2	0	
29	疏左1號	93	8	25	2	00	0.820	3.180	2	0	2	0	4	1	3	0	
30	疏左2號	93	8	25	2	00	0.820	3.180	3	0	3	0	4	1	3	0	
31	疏左3號	93	8	25	2	00	0.820	3.180	2	0	2	0	4	1	3	0	
32	中港	93	8	25	2	00	1.800	4.400	12	0	12	0	8	7	1	0	
33	寶橋	93	8	25	2	00	13.50	13.50	3	0	3	0	2	0	2	0	

表八.1 艾利颱風淡水河流域水門、抽水站現況情形表

填表日期：93年8月25日03時00分

編號	水門名稱	年	月	日	時	分	內水位 公尺	外水 位公尺	閘門 數量	閘門狀態			抽水 機組 數	抽水機狀態			備註
										開	關	故障		開	關	故障	
1	中興橋上游	93	8	25	3	00	—	—	2	2	0	0	—	—	—	—	
2	中興橋	93	8	25	3	00	—	—	1	1	0	0	—	—	—	—	
3	同安街	93	8	25	3	00	2.990	—	2	0	2	0	2	2	0	0	
4	福德南街	93	8	25	3	00	—	—	1	1	0	0	—	—	—	—	
5	長元街	93	8	25	3	00	0.650	4.870	2	0	2	0	2	2	0	0	
6	介壽路	93	8	25	3	00	—	—	2	2	0	0	—	—	—	—	
7	龍門路	—	—	—	—	—	—	—	2	—	—	—	—	—	—	—	
8	重陽路	93	8	25	3	20	0.350	4.150	3	0	3	0	5	3	2	0	
9	溪美	93	8	25	3	00	0.380	2.950	6	0	6	0	3	0	3	0	
10	五谷王南街	93	8	25	3	00	—	6.290	2	0	2	0	—	—	—	—	
11	化成路	93	8	25	3	00	1.110	3.570	6	0	6	0	3	2	1	0	
12	鴨母港	93	8	25	3	00	-1.350	2.840	11	0	11	0	9	3	6	0	
13	水湳溝	93	8	25	3	00	-1.030	2.790	10	0	10	0	8	1	7	0	
14	永和	93	8	25	3	00	3.360	4.480	4	0	4	0	3	2	1	0	
15	瓦瑤	93	8	25	3	00	2.750	5.190	9	0	9	0	8	2	6	0	
16	中和	93	8	25	3	00	4.260	8.420	3	0	3	0	6	2	4	0	
17	中原	93	8	25	3	00	3.400	6.820	2	0	2	0	6	1	5	0	
18	光復	93	8	25	3	00	1.640	6.300	3	0	3	0	3	1	2	0	
19	江子翠	93	8	25	3	00	2.100	5.940	4	0	4	0	6	2	4	0	
20	華江	93	8	25	3	00	2.690	6.460	2	0	2	0	3	1	2	0	
21	新海	93	8	25	3	00	2.260	8.210	3	0	3	0	5	2	3	0	
22	四汴頭	93	8	25	3	00	2.090	7.560	6	0	6	0	8	4	4	0	
23	土城	93	8	25	3	00	6.400	12.600	4	2	2	0	8	6	2	0	
24	西盛	93	8	25	3	00	3.820	9.400	3	0	3	0	7	3	4	0	
25	西盛引水幹線	93	8	25	3	00	5.300	9.800	2	0	2	0	—	—	—	—	
26	鹿角溪	93	8	25	3	00	10.900	—	2	2	0	0	—	—	—	—	
27	塔寮坑	93	8	25	3	00	5.700	5.300	4	0	4	0	8	8	0	0	
28	新莊	93	8	25	3	00	1.800	6.700	2	0	2	0	2	0	2	0	
29	疏左1號	93	8	25	3	00	1.120	3.400	2	0	2	0	4	2	2	0	
30	疏左2號	93	8	25	3	00	1.120	3.400	3	0	3	0	4	2	2	0	
31	疏左3號	93	8	25	3	00	1.120	3.400	2	0	2	0	4	2	2	0	
32	中港	93	8	25	3	00	1.800	4.400	12	0	12	0	8	7	1	0	
33	寶橋	93	8	25	3	00	13.00	13.00	3	0	3	0	2	0	2	0	

表八.1 艾利颱風淡水河流域水門、抽水站現況情形表

填表日期：93年8月25日04時00分

編號	水門名稱	年	月	日	時	分	內水位 公尺	外水 位公尺	閘門 數量	閘門狀態			抽水 機組 數	抽水機狀態			備註
										開	關	故障		開	關	故障	
1	中興橋上游	93	8	25	4	00	—	—	2	2	0	0	—	—	—	—	
2	中興橋	93	8	25	4	00	—	—	1	1	0	0	—	—	—	—	
3	同安街	93	8	25	4	00	2.970	—	2	0	2	0	2	2	0	0	
4	福德南街	93	8	25	4	00	—	—	1	1	0	0	—	—	—	—	
5	長元街	93	8	25	4	00	1.010	5.120	2	0	2	0	2	2	0	0	
6	介壽路	93	8	25	4	00	—	—	2	2	0	0	—	—	—	—	
7	龍門路	—	—	—	—	—	—	—	2	—	—	—	—	—	—	—	
8	重陽路	93	8	25	4	00	0.580	4.340	3	0	3	0	5	2	3	0	
9	溪美	93	8	25	4	00	0.230	3.240	6	0	6	0	3	1	2	0	
10	五谷王南街	93	8	25	4	00	—	6.510	2	0	2	0	—	—	—	—	
11	化成路	93	8	25	4	00	1.130	4.000	6	0	6	0	3	2	1	0	
12	鴨母港	93	8	25	4	00	-1.350	3.250	11	0	11	0	9	3	6	0	
13	水湳溝	93	8	25	4	00	-0.930	3.000	10	0	10	0	8	1	7	0	
14	永和	93	8	25	4	00	3.950	4.470	4	0	4	0	3	2	1	0	
15	瓦瑤	93	8	25	4	00	2.690	5.170	9	0	9	0	8	2	6	0	
16	中和	93	8	25	4	00	4.320	7.260	3	0	3	0	6	2	4	0	
17	中原	93	8	25	4	00	3.620	6.880	2	0	2	0	6	1	5	0	
18	光復	93	8	25	4	00	1.760	6.500	3	0	3	0	3	1	2	0	
19	江子翠	93	8	25	4	00	2.000	6.400	4	0	4	0	6	2	4	0	
20	華江	93	8	25	4	00	2.590	6.690	2	0	2	0	3	1	2	0	
21	新海	93	8	25	4	00	2.220	6.640	3	0	3	0	5	2	3	0	
22	四汴頭	93	8	25	4	00	2.300	7.800	6	0	6	0	8	4	4	0	
23	土城	93	8	25	4	00	6.280	12.800	4	2	2	0	8	6	2	0	
24	西盛	93	8	25	4	00	3.860	9.500	3	0	3	0	7	3	4	0	
25	西盛引水幹線	93	8	25	4	00	5.200	9.800	2	0	2	0	—	—	—	—	
26	鹿角溪	93	8	25	4	00	10.900	—	2	2	0	0	—	—	—	—	
27	塔寮坑	93	8	25	4	00	5.500	7.500	4	0	4	0	8	8	0	0	
28	新莊	93	8	25	4	00	1.570	6.900	2	0	2	0	2	0	2	0	
29	疏左1號	93	8	25	4	00	0.450	3.870	2	0	2	0	4	1	3	0	
30	疏左2號	93	8	25	4	00	0.450	3.870	3	0	3	0	4	1	3	0	
31	疏左3號	93	8	25	4	00	0.450	3.870	2	0	2	0	4	1	3	0	
32	中港	93	8	25	4	00	1.800	5.400	12	0	12	0	8	4	4	0	
33	寶橋	93	8	25	4	00	13.00	13.00	3	0	3	0	2	0	2	0	

表八.1 艾利颱風淡水河流域水門、抽水站現況情形表

填表日期：93年8月25日05時00分

編號	水門名稱	年	月	日	時	分	內水位 公尺	外水 位公尺	閘門 數量	閘門狀態			抽水 機組 數	抽水機狀態			備註
										開	關	故障		開	關	故障	
1	中興橋上游	93	8	25	5	00	—	—	2	2	0	0	—	—	—	—	
2	中興橋	93	8	25	5	00	—	—	1	1	0	0	—	—	—	—	
3	同安街	93	8	25	5	00	3.950	—	2	0	2	0	2	2	0	0	
4	福德南街	93	8	25	5	00	—	—	1	1	0	0	—	—	—	—	
5	長元街	93	8	25	5	00	1.220	5.310	2	0	2	0	2	2	0	0	
6	介壽路	93	8	25	5	00	—	—	2	2	0	0	—	—	—	—	
7	龍門路	—	—	—	—	—	—	—	2	—	—	—	—	—	—	—	
8	重陽路	93	8	25	5	00	0.610	4.530	3	0	3	0	5	3	2	0	
9	溪美	93	8	25	5	00	0.130	3.250	6	0	6	0	3	1	2	0	
10	五谷王南街	93	8	25	5	00	—	6.750	2	0	2	0	—	—	—	—	
11	化成路	93	8	25	5	00	1.200	4.110	6	0	6	0	3	2	1	0	
12	鴨母港	93	8	25	5	00	-0.920	3.500	11	0	11	0	9	5	4	0	
13	水湳溝	93	8	25	5	00	-0.970	3.330	10	0	10	0	8	1	7	0	
14	永和	93	8	25	5	00	3.140	4.400	4	0	4	0	3	1	2	0	
15	瓦瑤	93	8	25	5	00	3.750	5.210	9	0	9	0	8	3	5	0	
16	中和	93	8	25	5	00	4.390	6.960	3	0	3	0	6	2	4	0	
17	中原	93	8	25	5	00	3.880	6.930	2	0	2	0	6	1	5	0	
18	光復	93	8	25	5	00	2.010	6.700	3	0	3	0	3	1	2	0	
19	江子翠	93	8	25	5	00	2.160	6.600	4	0	4	0	6	2	4	0	
20	華江	93	8	25	5	00	2.800	6.770	2	0	2	0	3	1	2	0	
21	新海	93	8	25	5	00	2.530	6.600	3	3	0	0	5	2	3	0	
22	四汴頭	93	8	25	5	00	2.300	7.910	6	0	6	0	8	3	5	0	
23	土城	93	8	25	5	00	6.040	12.800	4	2	2	0	8	6	2	0	
24	西盛	93	8	25	5	00	4.180	9.600	3	0	3	0	7	3	4	0	
25	西盛引水幹線	93	8	25	5	00	5.200	10.000	2	0	2	0	—	—	—	—	
26	鹿角溪	93	8	25	5	00	10.900	—	2	2	0	0	—	—	—	—	
27	塔寮坑	93	8	25	5	00	5.300	7.600	4	0	4	0	8	8	0	0	
28	新莊	93	8	25	5	00	1.430	7.020	2	0	2	0	2	0	2	0	
29	疏左1號	93	8	25	5	00	0.920	3.990	2	0	2	0	4	1	3	0	
30	疏左2號	93	8	25	5	00	0.950	3.990	3	0	3	0	4	1	3	0	
31	疏左3號	93	8	25	5	00	0.950	3.990	2	0	2	0	4	1	3	0	
32	中港	93	8	25	5	00	1.800	5.600	12	0	12	0	8	5	3	0	
33	寶橋	93	8	25	5	00	13.00	13.00	3	0	3	0	2	0	2	0	

表八.1 艾利颱風淡水河流域水門、抽水站現況情形表

填表日期：93年8月25日06時00分

編號	水門名稱	年	月	日	時	分	內水位 公尺	外水 位公尺	閘門 數量	閘門狀態			抽水 機組 數	抽水機狀態			備註
										開	關	故障		開	關	故障	
1	中興橋上游	93	8	25	6	00	—	—	2	2	0	0	—	—	—	—	
2	中興橋	93	8	25	6	00	—	—	1	1	0	0	—	—	—	—	
3	同安街	93	8	25	6	00	6.090	—	2	0	2	0	2	2	0	0	
4	福德南街	93	8	25	6	00	—	—	1	1	0	0	—	—	—	—	
5	長元街	93	8	25	6	00	1.430	5.350	2	0	2	0	2	2	0	0	
6	介壽路	93	8	25	6	00	—	—	2	2	0	0	—	—	—	—	
7	龍門路	—	—	—	—	—	—	—	2	—	—	—	—	—	—	—	
8	重陽路	93	8	25	6	00	0.240	4.550	3	0	3	0	5	4	1	0	
9	溪美	93	8	25	6	00	-0.060	2.930	6	0	6	0	3	2	1	0	
10	五谷王南街	93	8	25	6	00	—	6.750	2	0	2	0	—	—	—	—	
11	化成路	93	8	25	6	00	0.910	4.110	6	0	6	0	3	3	0	0	
12	鴨母港	93	8	25	6	00	-0.950	3.700	11	0	11	0	9	5	4	0	
13	水湳溝	93	8	25	6	00	-0.790	3.260	10	0	10	0	8	3	5	0	
14	永和	93	8	25	6	00	3.960	4.330	4	0	4	0	3	2	1	0	
15	瓦瑤	93	8	25	6	00	2.810	5.200	9	0	9	0	8	3	5	0	
16	中和	93	8	25	6	00	4.400	6.000	3	0	3	0	6	3	3	0	
17	中原	93	8	25	6	00	4.080	6.850	2	0	2	0	6	3	3	0	
18	光復	93	8	25	6	00	1.830	6.800	3	0	3	0	3	1	2	0	
19	江子翠	93	8	25	6	00	2.170	7.000	4	0	4	0	6	2	4	0	
20	華江	93	8	25	6	00	2.460	6.830	2	0	2	0	3	1	2	0	
21	新海	93	8	25	6	00	2.160	6.500	3	0	3	0	5	1	4	0	
22	四汴頭	93	8	25	6	00	2.570	8.310	6	0	6	0	8	3	5	0	
23	土城	93	8	25	6	00	6.280	12.800	4	2	2	0	8	6	2	0	
24	西盛	93	8	25	6	00	4.300	10.000	3	0	3	0	7	4	3	0	
25	西盛引水幹線	93	8	25	6	00	5.200	10.400	2	0	2	0	—	—	—	—	
26	鹿角溪	93	8	25	6	00	10.900	—	2	2	0	0	—	—	—	—	
27	塔寮坑	93	8	25	6	00	5.300	7.600	4	0	4	0	8	8	0	0	
28	新莊	93	8	25	6	20	1.410	7.030	2	0	2	0	2	0	2	0	
29	疏左1號	93	8	25	6	00	0.910	4.100	2	0	2	0	4	1	3	0	
30	疏左2號	93	8	25	6	00	0.910	4.100	3	0	3	0	4	1	3	0	
31	疏左3號	93	8	25	6	00	0.910	4.100	2	0	2	0	4	1	3	0	
32	中港	93	8	25	6	00	1.800	5.700	12	0	12	0	8	6	2	0	
33	寶橋	93	8	25	6	00	13.50	13.50	3	0	3	0	2	0	2	0	

表八.1 艾利颱風淡水河流域水門、抽水站現況情形表

填表日期：93年8月25日07時00分

編號	水門名稱	年	月	日	時	分	內水位 公尺	外水 位公尺	閘門 數量	閘門狀態			抽水 機組 數	抽水機狀態			備註
										開	關	故障		開	關	故障	
1	中興橋上游	93	8	25	7	00	—	—	2	2	0	0	—	—	—	—	
2	中興橋	93	8	25	7	00	—	—	1	1	0	0	—	—	—	—	
3	同安街	93	8	25	7	00	5.800	—	2	0	2	0	2	2	0	0	
4	福德南街	93	8	25	7	00	—	—	1	1	0	0	—	—	—	—	
5	長元街	93	8	25	7	00	1.740	5.440	2	0	2	0	2	2	0	0	
6	介壽路	93	8	25	7	00	—	—	2	2	0	0	—	—	—	—	
7	龍門路	—	—	—	—	—	—	—	2	—	—	—	—	—	—	—	
8	重陽路	93	8	25	7	00	0.790	4.490	3	0	3	0	5	5	0	0	
9	溪美	93	8	25	7	00	0.170	2.960	6	0	6	0	3	3	0	0	
10	五谷王南街	93	8	25	7	00	—	6.830	2	0	2	0	—	—	—	—	
11	化成路	93	8	25	7	00	1.340	4.370	6	0	6	0	3	3	0	0	
12	鴨母港	93	8	25	7	00	-1.350	3.740	11	0	11	0	9	6	3	0	
13	水湳溝	93	8	25	7	00	-0.790	3.500	10	0	10	0	8	2	6	0	
14	永和	93	8	25	7	00	3.530	4.320	4	0	4	0	3	3	0	0	
15	瓦瑤	93	8	25	7	00	3.100	5.200	9	0	9	0	8	8	0	0	
16	中和	93	8	25	7	00	4.310	6.900	3	0	3	0	6	3	3	0	
17	中原	93	8	25	7	20	4.390	6.830	2	0	2	0	6	6	0	0	
18	光復	93	8	25	7	00	2.140	7.000	3	0	3	0	3	2	1	0	
19	江子翠	93	8	25	7	00	2.280	6.700	4	0	4	0	6	4	2	0	
20	華江	93	8	25	7	00	2.940	6.870	2	0	2	0	3	1	2	0	
21	新海	93	8	25	7	00	2.520	7.600	3	0	3	0	5	1	4	0	
22	四汴頭	93	8	25	7	00	3.020	8.350	6	0	6	0	8	6	0	2	
23	土城	93	8	25	7	00	7.490	12.750	4	2	2	0	8	5	3	0	
24	西盛	93	8	25	7	00	4.400	10.000	3	0	3	0	7	4	3	0	
25	西盛引水幹線	93	8	25	7	00	5.200	10.400	2	0	2	0	—	—	—	—	
26	鹿角溪	93	8	25	7	00	10.900	—	2	2	0	0	—	—	—	—	
27	塔寮坑	93	8	25	7	00	5.300	7.600	4	0	4	0	8	8	0	0	
28	新莊	93	8	25	7	48	1.230	7.100	2	0	2	0	2	0	2	0	
29	疏左1號	93	8	25	7	00	1.050	4.140	2	0	2	0	4	1	3	0	
30	疏左2號	93	8	25	7	00	1.050	4.140	3	0	3	0	4	1	3	0	
31	疏左3號	93	8	25	7	00	1.050	4.140	2	0	2	0	4	1	3	0	
32	中港	93	8	25	7	00	1.800	5.700	12	0	12	0	8	7	1	0	
33	寶橋	93	8	25	7	00	15.00	15.00	3	3	0	0	2	0	2	0	

表八.1 艾利颱風淡水河流域水門、抽水站現況情形表

填表日期：93年8月25日08時00分

編號	水門名稱	年	月	日	時	分	內水位 公尺	外水 位公尺	閘門 數量	閘門狀態			抽水 機組 數	抽水機狀態			備註
										開	關	故障		開	關	故障	
1	中興橋上游	93	8	25	8	00	—	—	2	2	0	0	—	—	—	—	
2	中興橋	93	8	25	8	00	—	—	1	1	0	0	—	—	—	—	
3	同安街	93	8	25	8	00	5.740	—	2	0	2	0	2	2	0	0	
4	福德南街	93	8	25	8	00	—	—	1	1	0	0	—	—	—	—	
5	長元街	93	8	25	8	00	1.840	5.380	2	0	2	0	2	2	0	0	
6	介壽路	93	8	25	8	00	—	—	2	2	0	0	—	—	—	—	
7	龍門路	—	—	—	—	—	—	—	2	—	—	—	—	—	—	—	
8	重陽路	93	8	25	8	00	0.790	4.490	3	0	3	0	5	5	0	0	
9	溪美	93	8	25	8	00	0.080	2.970	6	0	6	0	3	3	0	0	
10	五谷王南街	93	8	25	8	00	—	6.880	2	0	2	0	—	—	—	—	
11	化成路	93	8	25	8	00	1.450	4.430	6	0	6	0	3	3	0	0	
12	鴨母港	93	8	25	8	00	-1.020	3.790	11	0	11	0	9	9	0	0	
13	水湳溝	93	8	25	8	00	-0.630	3.800	10	0	10	0	8	5	3	0	
14	永和	93	8	25	8	00	4.040	4.220	4	0	4	0	3	3	0	0	
15	瓦瑤	93	8	25	8	00	4.040	5.130	9	0	9	0	8	8	0	0	
16	中和	93	8	25	8	00	5.620	6.670	3	0	3	0	6	6	0	0	
17	中原	93	8	25	8	00	4.700	6.770	2	0	2	0	6	6	0	0	
18	光復	93	8	25	8	00	2.020	6.500	3	0	3	0	3	3	0	0	
19	江子翠	93	8	25	8	00	2.150	6.700	4	0	4	0	6	4	2	0	
20	華江	93	8	25	8	00	2.950	6.940	2	0	2	0	3	2	1	0	
21	新海	93	8	25	8	00	2.340	8.100	3	0	3	0	5	1	4	0	
22	四汴頭	93	8	25	8	00	3.630	8.420	6	0	6	0	8	6	0	2	
23	土城	93	8	25	8	00	7.870	12.850	4	2	2	0	8	5	1	2	
24	西盛	93	8	25	8	00	6.350	10.000	3	0	3	0	7	7	0	0	
25	西盛引水幹線	93	8	25	8	00	5.800	10.400	2	0	2	0	—	—	—	—	
26	鹿角溪	93	8	25	8	00	10.900	—	2	2	0	0	—	—	—	—	
27	塔寮坑	93	8	25	8	00	6.000	7.600	4	0	4	0	8	8	0	0	
28	新莊	93	8	25	8	20	1.470	7.600	2	0	2	0	2	0	2	0	
29	疏左1號	93	8	25	8	00	0.900	4.190	2	0	2	0	4	2	2	0	
30	疏左2號	93	8	25	8	00	0.900	4.190	3	0	3	0	4	2	2	0	
31	疏左3號	93	8	25	8	00	0.900	4.190	2	0	2	0	4	2	2	0	
32	中港	93	8	25	8	00	2.650	5.800	12	0	12	0	8	8	0	0	
33	寶橋	93	8	25	8	00	15.00	15.00	3	3	0	0	2	0	2	0	

表八.1 艾利颱風淡水河流域水門、抽水站現況情形表

填表日期：93年8月25日09時00分

編號	水門名稱	年	月	日	時	分	內水位 公尺	外水 位公尺	閘門 數量	閘門狀態			抽水 機組 數	抽水機狀態			備註
										開	關	故障		開	關	故障	
1	中興橋上游	93	8	25	9	00	—	—	2	2	0	0	—	—	—	—	
2	中興橋	93	8	25	9	00	—	—	1	1	0	0	—	—	—	—	
3	同安街	93	8	25	9	00	5.400	—	2	0	2	0	2	2	0	0	
4	福德南街	93	8	25	9	00	—	—	1	1	0	0	—	—	—	—	
5	長元街	93	8	25	9	00	1.950	5.280	2	0	2	0	2	2	0	0	
6	介壽路	93	8	25	9	00	—	—	2	2	0	0	—	—	—	—	
7	龍門路	—	—	—	—	—	—	—	2	—	—	—	—	—	—	—	
8	重陽路	93	8	25	9	00	0.930	4.360	3	0	3	0	5	5	0	0	
9	溪美	93	8	25	9	00	0.560	2.900	6	0	6	0	3	3	0	0	
10	五谷王南街	93	8	25	9	00	—	6.930	2	0	2	0	—	—	—	—	
11	化成路	93	8	25	9	00	1.320	4.410	6	0	6	0	3	3	0	0	
12	鴨母港	93	8	25	9	00	0.650	3.750	11	0	11	0	9	9	0	0	
13	水湳溝	93	8	25	9	00	-0.640	4.020	10	0	10	0	8	5	3	0	
14	永和	93	8	25	9	00	4.400	4.200	4	0	4	0	3	3	0	0	
15	瓦瑤	93	8	25	9	00	4.750	5.160	9	0	9	0	8	8	0	0	
16	中和	93	8	25	9	00	6.190	6.740	3	0	3	0	6	6	0	0	
17	中原	93	8	25	9	00	5.050	6.680	2	0	2	0	6	6	0	0	
18	光復	93	8	25	9	00	1.970	6.500	3	0	3	0	3	1	2	0	
19	江子翠	93	8	25	9	00	2.000	6.580	4	0	4	0	6	6	0	0	
20	華江	93	8	25	9	00	2.880	6.910	2	0	2	0	3	2	1	0	
21	新海	93	8	25	9	00	2.790	8.150	3	0	3	0	5	1	4	0	
22	四汴頭	93	8	25	9	10	4.440	8.270	6	0	6	0	8	6	0	2	
23	土城	93	8	25	9	00	8.510	12.900	4	2	2	0	8	5	2	1	
24	西盛	93	8	25	9	00	7.000	10.400	3	0	3	0	7	7	0	0	
25	西盛引水幹線	93	8	25	9	00	7.400	12.500	2	0	2	0	—	—	—	—	
26	鹿角溪	93	8	25	9	00	12.800	—	2	2	0	0	—	—	—	—	
27	塔寮坑	93	8	25	9	00	6.200	7.700	4	0	4	0	8	8	0	0	
28	新莊	93	8	25	9	28	1.420	7.700	2	0	2	0	2	0	2	0	
29	疏左1號	93	8	25	9	00	0.880	4.150	2	0	2	0	4	1	3	0	
30	疏左2號	93	8	25	9	00	0.880	4.150	3	0	3	0	4	1	3	0	
31	疏左3號	93	8	25	9	00	0.880	4.150	2	0	2	0	4	1	3	0	
32	中港	93	8	25	9	00	3.070	5.800	12	0	12	0	8	8	0	0	
33	寶橋	93	8	25	09	00	15.50	15.50	3	3	0	0	2	1	1	0	

表八.1 艾利颱風淡水河流域水門、抽水站現況情形表

填表日期：93年8月25日10時00分

編號	水門名稱	年	月	日	時	分	內水位 公尺	外水 位公尺	閘門 數量	閘門狀態			抽水 機組 數	抽水機狀態			備註
										開	關	故障		開	關	故障	
1	中興橋上游	93	8	25	10	00	—	—	2	2	0	0	—	—	—	—	
2	中興橋	93	8	25	10	00	—	—	1	1	0	0	—	—	—	—	
3	同安街	93	8	25	10	00	5.440	—	2	0	2	0	2	2	0	0	
4	福德南街	93	8	25	10	00	—	—	1	1	0	0	—	—	—	—	
5	長元街	93	8	25	10	00	2.000	5.220	2	0	2	0	2	2	0	0	
6	介壽路	93	8	25	10	00	—	—	2	2	0	0	—	—	—	—	
7	龍門路	—	—	—	—	—	—	—	2	—	—	—	—	—	—	—	
8	重陽路	93	8	25	10	00	0.940	4.230	3	0	3	0	5	5	0	0	
9	溪美	93	8	25	10	00	0.450	2.900	6	0	6	0	3	1	2	0	
10	五谷王南街	93	8	25	10	00	—	6.910	2	0	2	0	—	—	—	—	
11	化成路	93	8	25	10	00	1.450	4.360	6	0	6	0	3	3	0	0	
12	鴨母港	93	8	25	10	00	-0.520	3.730	11	0	11	0	9	9	0	0	
13	水湳溝	93	8	25	10	00	-0.550	3.840	10	0	10	0	8	5	3	0	
14	永和	93	8	25	10	00	3.960	4.170	4	0	4	0	3	0	3	0	
15	瓦瑤	93	8	25	10	00	3.810	6.800	9	0	9	0	8	8	0	0	
16	中和	93	8	25	10	00	5.540	6.560	3	0	3	0	6	6	0	0	
17	中原	93	8	25	10	00	3.150	6.550	2	0	2	0	6	6	0	0	
18	光復	93	8	25	10	00	1.310	6.300	3	0	3	0	3	1	2	0	
19	江子翠	93	8	25	10	00	2.250	6.500	4	0	4	0	6	4	2	0	
20	華江	93	8	25	10	00	2.640	6.940	2	0	2	0	3	2	1	0	
21	新海	93	8	25	10	00	2.180	6.770	3	0	3	0	5	2	3	0	
22	四汴頭	93	8	25	10	00	4.530	8.110	6	0	6	0	8	6	0	2	
23	土城	93	8	25	10	00	7.950	12.950	4	2	2	0	8	5	2	1	
24	西盛	93	8	25	10	00	6.300	10.400	3	0	3	0	7	7	0	0	
25	西盛引水幹線	93	8	25	10	00	7.400	12.500	2	0	2	0	—	—	—	—	
26	鹿角溪	93	8	25	10	00	12.800	—	2	2	0	0	—	—	—	—	
27	塔寮坑	93	8	25	10	00	6.200	7.700	4	0	4	0	8	8	0	0	
28	新莊	93	8	25	10	00	1.230	7.700	2	0	2	0	2	0	2	0	
29	疏左1號	93	8	25	10	00	1.750	4.090	2	0	2	0	4	3	0	1	
30	疏左2號	93	8	25	10	00	1.750	4.090	3	0	3	0	4	3	0	1	
31	疏左3號	93	8	25	10	00	1.750	4.090	2	0	2	0	4	3	0	1	
32	中港	93	8	25	10	00	3.310	5.800	12	0	12	0	8	8	0	0	
33	寶橋	93	8	25	10	00	15.50	15.50	3	0	3	0	2	1	1	0	

表八.1 艾利颱風淡水河流域水門、抽水站現況情形表

填表日期：93年8月25日11時00分

編號	水門名稱	年	月	日	時	分	內水位 公尺	外水 位公尺	閘門 數量	閘門狀態			抽水 機組 數	抽水機狀態			備註
										開	關	故障		開	關	故障	
1	中興橋上游	93	8	25	11	00	—	—	2	2	0	0	—	—	—	—	
2	中興橋	93	8	25	11	00	—	—	1	1	0	0	—	—	—	—	
3	同安街	93	8	25	11	00	4.850	—	2	0	2	0	2	2	0	0	
4	福德南街	93	8	25	11	00	—	—	1	1	0	0	—	—	—	—	
5	長元街	93	8	25	11	00	1.970	5.000	2	0	2	0	2	2	0	0	
6	介壽路	93	8	25	11	00	—	—	2	2	0	0	—	—	—	—	
7	龍門路	—	—	—	—	—	—	—	2	—	—	—	—	—	—	—	
8	重陽路	93	8	25	11	00	0.810	4.090	3	0	3	0	5	5	0	0	
9	溪美	93	8	25	11	00	0.380	2.900	6	0	6	0	3	1	2	0	
10	五谷王南街	93	8	25	11	00	—	6.790	2	0	2	0	—	—	—	—	
11	化成路	93	8	25	11	00	1.710	4.250	6	0	6	0	3	3	0	0	
12	鴨母港	93	8	25	11	00	-0.650	3.650	11	0	11	0	9	9	0	0	
13	水湳溝	93	8	25	11	00	-0.890	3.610	10	0	10	0	8	4	4	0	
14	永和	93	8	25	11	00	3.380	3.990	4	0	4	0	3	2	1	0	
15	瓦瑤	93	8	25	11	00	2.430	6.600	9	0	9	0	8	4	4	0	
16	中和	93	8	25	11	00	4.970	6.380	3	0	3	0	6	4	2	0	
17	中原	93	8	25	11	00	3.160	6.340	2	0	2	0	6	2	4	0	
18	光復	93	8	25	11	00	1.970	6.350	3	0	3	0	3	2	1	0	
19	江子翠	93	8	25	11	00	2.070	6.300	4	0	4	0	6	2	4	0	
20	華江	93	8	25	11	00	2.430	6.810	2	0	2	0	3	2	1	0	
21	新海	93	8	25	11	00	2.180	6.770	3	0	3	0	5	2	3	0	
22	四汴頭	93	8	25	11	00	4.250	9.000	6	0	6	0	8	6	0	2	
23	土城	93	8	25	11	00	6.530	12.900	4	2	2	0	8	6	1	1	
24	西盛	93	8	25	11	00	4.200	10.300	3	0	3	0	7	7	0	0	
25	西盛引水幹線	93	8	25	11	00	5.800	12.300	2	0	2	0	—	—	—	—	
26	鹿角溪	93	8	25	11	00	12.700	—	2	2	0	0	—	—	—	—	
27	塔寮坑	93	8	25	11	00	5.800	7.500	4	0	4	0	8	8	0	0	
28	新莊	93	8	25	11	38	1.330	6.770	2	0	2	0	2	0	2	0	
29	疏左1號	93	8	25	11	00	0.730	3.960	2	0	2	0	4	1	2	1	
30	疏左2號	93	8	25	11	00	0.730	3.960	3	0	3	0	4	1	2	1	
31	疏左3號	93	8	25	11	00	0.730	3.960	2	0	2	0	4	1	2	1	
32	中港	93	8	25	11	00	3.160	5.650	12	0	12	0	8	8	0	0	
33	寶橋	93	8	25	11	00	15.50	15.50	3	0	3	0	2	1	1	0	

表八.1 艾利颱風淡水河流域水門、抽水站現況情形表

填表日期：93年8月25日12時00分

編號	水門名稱	年	月	日	時	分	內水位 公尺	外水 位公尺	閘門 數量	閘門狀態			抽水 機組 數	抽水機狀態			備註
										開	關	故障		開	關	故障	
1	中興橋上游	93	8	25	12	00	—	—	2	2	0	0	—	—	—	—	
2	中興橋	93	8	25	12	00	—	—	1	1	0	0	—	—	—	—	
3	同安街	93	8	25	12	00	4.630	—	2	0	2	0	2	2	0	0	
4	福德南街	93	8	25	12	00	—	—	1	1	0	0	—	—	—	—	
5	長元街	93	8	25	12	00	1.930	4.740	2	0	2	0	2	2	0	0	
6	介壽路	93	8	25	12	00	—	—	2	2	0	0	—	—	—	—	
7	龍門路	—	—	—	—	—	—	—	2	—	—	—	—	—	—	—	
8	重陽路	93	8	25	12	00	0.650	3.780	3	0	3	0	5	5	0	0	
9	溪美	93	8	25	12	00	0.030	0.278	6	0	6	0	3	1	2	0	
10	五谷王南街	93	8	25	12	00	—	6.510	2	0	2	0	—	—	—	—	
11	化成路	93	8	25	12	00	1.740	3.990	6	0	6	0	3	3	0	0	
12	鴨母港	93	8	25	12	00	-1.330	3.380	11	0	11	0	9	7	2	0	
13	水湳溝	93	8	25	12	00	-0.890	2.700	10	0	10	0	8	1	7	0	
14	永和	93	8	25	12	00	3.500	3.700	4	0	4	0	3	0	3	0	
15	瓦瑤	93	8	25	12	00	2.590	6.700	9	0	9	0	8	2	6	0	
16	中和	93	8	25	12	00	4.780	5.970	3	0	3	0	6	3	3	0	
17	中原	93	8	25	12	00	3.290	5.970	2	0	2	0	6	1	5	0	
18	光復	93	8	25	12	00	1.610	5.900	3	0	3	0	3	0	3	0	
19	江子翠	93	8	25	12	00	2.010	5.800	4	0	4	0	6	1	5	0	
20	華江	93	8	25	12	00	2.590	6.460	2	0	2	0	3	2	1	0	
21	新海	93	8	25	12	00	2.260	6.660	3	0	3	0	5	2	3	0	
22	四汴頭	93	8	25	12	00	3.740	7.930	6	0	6	0	8	6	0	2	
23	土城	93	8	25	12	00	6.050	12.000	4	2	2	0	8	6	1	1	
24	西盛	93	8	25	12	00	3.800	10.200	3	0	3	0	7	7	0	0	
25	西盛引水幹線	93	8	25	12	00	5.700	12.000	2	0	2	0	—	—	—	—	
26	鹿角溪	93	8	25	12	00	12.200	—	2	2	0	0	—	—	—	—	
27	塔寮坑	93	8	25	12	00	5.500	7.000	4	0	4	0	8	8	0	0	
28	新莊	93	8	25	12	27	1.470	6.300	2	0	2	0	2	0	2	0	
29	疏左1號	93	8	25	12	00	0.760	3.760	2	0	2	0	4	1	2	1	
30	疏左2號	93	8	25	12	00	0.760	3.960	3	0	3	0	4	1	2	1	
31	疏左3號	93	8	25	12	00	0.760	3.760	2	0	2	0	4	1	2	1	
32	中港	93	8	25	12	00	2.800	5.400	12	0	12	0	8	8	0	0	
33	寶橋	93	8	25	12	00	13.50	13.50	3	3	0	0	2	0	2	0	

表八.1 艾利颱風淡水河流域水門、抽水站現況情形表

填表日期：93年8月25日13時00分

編號	水門名稱	年	月	日	時	分	內水位 公尺	外水 位公尺	閘門 數量	閘門狀態			抽水 機組 數	抽水機狀態			備註
										開	關	故障		開	關	故障	
1	中興橋上游	93	8	25	13	00	—	—	2	2	0	0	—	—	—	—	
2	中興橋	93	8	25	13	00	—	—	1	1	0	0	—	—	—	—	
3	同安街	93	8	25	13	00	3.370	—	2	2	0	0	2	0	2	0	
4	福德南街	93	8	25	13	00	—	—	1	1	0	0	—	—	—	—	
5	長元街	93	8	25	13	00	1.910	4.310	2	0	2	0	2	2	0	0	
6	介壽路	93	8	25	13	00	—	—	2	2	0	0	—	—	—	—	
7	龍門路	—	—	—	—	—	—	—	2	—	—	—	—	—	—	—	
8	重陽路	93	8	25	13	00	0.720	3.340	3	0	3	0	5	5	0	0	
9	溪美	93	8	25	13	00	0.260	2.470	6	0	6	0	3	0	3	0	
10	五谷王南街	93	8	25	13	00	—	5.980	2	0	2	0	—	—	—	—	
11	化成路	93	8	25	13	00	1.470	3.710	6	0	6	0	3	3	0	0	
12	鴨母港	93	8	25	13	00	-1.380	3.140	11	0	11	0	9	6	3	0	
13	水湳溝	93	8	25	13	00	-0.690	2.070	10	0	10	0	8	1	7	0	
14	永和	93	8	25	13	00	3.900	3.240	4	0	4	0	3	0	3	0	
15	瓦瑤	93	8	25	13	00	2.830	5.800	9	0	9	0	8	1	7	0	
16	中和	93	8	25	13	00	3.740	5.440	3	0	3	0	6	3	3	0	
17	中原	93	8	25	13	00	3.200	5.500	2	0	2	0	6	1	5	0	
18	光復	93	8	25	13	00	1.690	6.100	3	0	3	0	3	2	1	0	
19	江子翠	93	8	25	13	00	2.070	5.350	4	0	4	0	6	1	5	0	
20	華江	93	8	25	13	00	2.930	5.950	2	0	2	0	3	0	3	0	
21	新海	93	8	25	13	00	1.460	6.480	3	0	3	0	5	1	4	0	
22	四汴頭	93	8	25	13	00	2.790	7.230	6	0	6	0	8	6	0	2	
23	土城	93	8	25	13	00	5.830	10.900	4	2	2	0	8	6	1	1	
24	西盛	93	8	25	13	00	3.600	8.800	3	0	3	0	7	2	5	0	
25	西盛引水幹線	93	8	25	13	00	5.200	11.000	2	0	2	0	—	—	—	—	
26	鹿角溪	93	8	25	13	00	12.000	—	2	2	0	0	—	—	—	—	
27	塔寮坑	93	8	25	13	00	5.200	6.600	4	0	4	0	8	8	0	0	
28	新莊	93	8	25	13	13	1.420	5.890	2	0	2	0	2	0	2	0	
29	疏左1號	93	8	25	13	00	0.650	3.450	2	0	2	0	4	0	3	1	
30	疏左2號	93	8	25	13	00	0.650	3.450	3	0	3	0	4	0	3	1	
31	疏左3號	93	8	25	13	00	0.650	3.450	2	0	2	0	4	0	3	1	
32	中港	93	8	25	13	00	2.330	5.100	12	0	12	0	8	8	0	0	
33	寶橋	93	8	25	13	00	13.50	13.50	3	3	0	0	2	0	2	0	

表八.1 艾利颱風淡水河流域水門、抽水站現況情形表

填表日期：93年8月25日14時00分

編號	水門名稱	年	月	日	時	分	內水位 公尺	外水 位公尺	閘門 數量	閘門狀態			抽水 機組 數	抽水機狀態			備註
										開	關	故障		開	關	故障	
1	中興橋上游	93	8	25	14	00	—	—	2	2	0	0	—	—	—	—	
2	中興橋	93	8	25	14	00	—	—	1	1	0	0	—	—	—	—	
3	同安街	93	8	25	14	00	3.400	—	2	0	2	0	2	2	0	0	
4	福德南街	93	8	25	14	00	—	—	1	1	0	0	—	—	—	—	
5	長元街	93	8	25	14	00	1.830	3.900	2	0	2	0	2	2	0	0	
6	介壽路	93	8	25	14	00	—	—	2	2	0	0	—	—	—	—	
7	龍門路	—	—	—	—	—	—	—	2	—	—	—	—	—	—	—	
8	重陽路	93	8	25	14	00	0.690	3.020	3	0	3	0	5	5	0	0	
9	溪美	93	8	25	14	00	0.450	2.210	6	0	6	0	3	1	2	0	
10	五谷王南街	93	8	25	14	00	—	5.980	2	0	2	0	—	—	—	—	
11	化成路	93	8	25	14	00	1.440	3.050	6	0	6	0	3	3	0	0	
12	鴨母港	93	8	25	14	00	-1.380	2.840	11	0	11	0	9	6	3	0	
13	水湳溝	93	8	25	14	00	-0.670	2.050	10	0	10	0	8	1	7	0	
14	永和	93	8	25	14	00	3.200	3.830	4	0	4	0	3	2	1	0	
15	瓦瑤	93	8	25	14	00	2.850	5.700	9	0	9	0	8	2	6	0	
16	中和	93	8	25	14	00	3.520	5.030	3	0	3	0	6	3	3	0	
17	中原	93	8	25	14	00	3.240	4.950	2	0	2	0	6	1	5	0	
18	光復	93	8	25	14	00	1.810	4.900	3	0	3	0	3	0	3	0	
19	江子翠	93	8	25	14	00	2.140	4.800	4	0	4	0	6	0	6	0	
20	華江	93	8	25	14	00	2.660	4.770	2	0	2	0	3	0	3	0	
21	新海	93	8	25	14	00	1.920	5.820	3	0	3	0	5	0	5	0	
22	四汴頭	93	8	25	14	00	2.090	6.580	6	0	6	0	8	6	0	2	
23	土城	93	8	25	14	00	5.700	10.300	4	2	2	0	8	6	1	1	
24	西盛	93	8	25	14	00	3.600	7.800	3	0	3	0	7	2	5	0	
25	西盛引水幹線	93	8	25	14	00	5.100	9.800	2	0	2	0	—	—	—	—	
26	鹿角溪	93	8	25	14	00	11.500	—	2	2	0	0	—	—	—	—	
27	塔寮坑	93	8	25	14	00	4.800	4.800	4	4	0	0	8	8	0	0	
28	新莊	93	8	25	14	07	1.330	5.400	2	0	2	0	2	0	2	0	
29	疏左1號	93	8	25	14	00	1.260	3.100	2	0	2	0	4	0	3	1	
30	疏左2號	93	8	25	14	00	1.260	3.100	3	0	3	0	4	0	3	1	
31	疏左3號	93	8	25	14	00	1.260	3.100	2	0	2	0	4	0	3	1	
32	中港	93	8	25	14	00	1.800	4.700	12	0	12	0	8	8	0	0	
33	寶橋	93	8	25	14	00	12.00	12.50	3	3	0	0	2	0	2	0	

表八.1 艾利颱風淡水河流域水門、抽水站現況情形表

填表日期：93年8月25日15時00分

編號	水門名稱	年	月	日	時	分	內水位 公尺	外水 位公尺	閘門 數量	閘門狀態			抽水 機組 數	抽水機狀態			備註
										開	關	故障		開	關	故障	
1	中興橋上游	93	8	25	15	00	—	—	2	2	0	0	—	—	—	—	
2	中興橋	93	8	25	15	00	—	—	1	1	0	0	—	—	—	—	
3	同安街	93	8	25	15	00	3.350	—	2	0	2	0	2	2	0	0	
4	福德南街	93	8	25	15	00	—	—	1	1	0	0	—	—	—	—	
5	長元街	93	8	25	15	00	1.760	3.450	2	0	2	0	2	2	0	0	
6	介壽路	93	8	25	15	00	—	—	2	2	0	0	—	—	—	—	
7	龍門路	—	—	—	—	—	—	—	2	—	—	—	—	—	—	—	
8	重陽路	93	8	25	15	00	1.010	2.580	3	0	3	0	5	5	0	0	
9	溪美	93	8	25	15	00	0.680	1.880	6	0	6	0	3	0	3	0	
10	五谷王南街	93	8	25	15	00	—	5.980	2	0	2	0	—	—	—	—	
11	化成路	93	8	25	15	00	1.640	2.610	6	0	6	0	3	3	0	0	
12	鴨母港	93	8	25	15	00	-1.390	2.430	11	0	11	0	9	6	3	0	
13	水湳溝	93	8	25	15	00	-0.750	2.060	10	0	10	0	8	1	7	0	
14	永和	93	8	25	15	00	3.930	3.740	4	0	4	0	3	0	3	0	
15	瓦瑤	93	8	25	15	00	2.500	5.650	9	0	9	0	8	2	6	0	
16	中和	93	8	25	15	00	3.370	4.550	3	0	3	0	6	3	3	0	
17	中原	93	8	25	15	00	3.140	4.400	2	0	2	0	6	0	6	0	
18	光復	93	8	25	15	01	1.310	4.400	3	0	3	0	3	0	3	0	
19	江子翠	93	8	25	15	00	2.010	4.300	4	0	4	0	6	1	5	0	
20	華江	93	8	25	15	00	2.660	4.770	2	0	2	0	3	0	3	0	
21	新海	93	8	25	15	00	2.520	5.300	3	0	3	0	5	0	5	0	
22	四汴頭	93	8	25	15	00	2.100	5.940	6	0	6	0	8	3	3	2	
23	土城	93	8	25	15	00	5.620	8.500	4	2	2	0	8	1	6	1	
24	西盛	93	8	25	15	00	3.400	7.500	3	0	3	0	7	2	5	0	
25	西盛引水幹線	93	8	25	15	00	5.000	8.500	2	0	2	0	—	—	—	—	
26	鹿角溪	93	8	25	15	00	11.300	—	2	2	0	0	—	—	—	—	
27	塔寮坑	93	8	25	15	00	4.400	4.200	4	4	0	0	8	8	0	0	
28	新莊	93	8	25	15	00	1.290	4.530	2	0	2	0	2	0	2	0	
29	疏左1號	93	8	25	15	00	1.390	2.710	2	0	2	0	4	0	3	1	
30	疏左2號	93	8	25	15	00	1.390	2.710	3	0	3	0	4	0	3	1	
31	疏左3號	93	8	25	15	00	1.390	2.710	2	0	2	0	4	0	3	1	
32	中港	93	8	25	15	00	1.800	4.300	12	0	12	0	8	4	4	0	
33	寶橋	93	8	25	15	00	12.00	12.50	3	3	0	0	2	0	2	0	

表八.1 艾利颱風淡水河流域水門、抽水站現況情形表

填表日期：93年8月25日16時00分

編號	水門名稱	年	月	日	時	分	內水位 公尺	外水 位公尺	閘門 數量	閘門狀態			抽水 機組 數	抽水機狀態			備註
										開	關	故障		開	關	故障	
1	中興橋上游	93	8	25	16	00	—	—	2	2	0	0	—	—	—	—	
2	中興橋	93	8	25	16	00	—	—	1	1	0	0	—	—	—	—	
3	同安街	93	8	25	16	00	2.700	—	2	0	2	0	2	2	0	0	
4	福德南街	93	8	25	16	00	—	—	1	1	0	0	—	—	—	—	
5	長元街	93	8	25	16	00	1.690	2.930	2	0	2	0	2	2	0	0	
6	介壽路	93	8	25	16	00	—	—	2	2	0	0	—	—	—	—	
7	龍門路	—	—	—	—	—	—	—	2	—	—	—	—	—	—	—	
8	重陽路	93	8	25	16	00	0.660	2.360	3	0	3	0	5	5	0	0	
9	溪美	93	8	25	16	00	0.160	1.590	6	0	6	0	3	1	2	0	
10	五谷王南街	93	8	25	16	00	—	5.980	2	0	2	0	—	—	—	—	
11	化成路	93	8	25	16	00	1.100	2.450	6	0	6	0	3	2	1	0	
12	鴨母港	93	8	25	16	00	-1.320	2.080	11	0	11	0	9	5	4	0	
13	水湳溝	93	8	25	16	00	-0.890	1.450	10	0	10	0	8	1	7	0	
14	永和	93	8	25	16	00	3.320	3.010	4	0	4	0	3	0	3	0	
15	瓦瑤	93	8	25	16	00	2.990	4.140	9	0	9	0	8	0	8	0	
16	中和	93	8	25	16	00	4.090	4.080	3	0	3	0	6	0	6	0	
17	中原	93	8	25	16	00	3.810	3.740	2	2	0	0	6	0	6	0	
18	光復	93	8	25	16	00	1.800	3.800	3	0	3	0	3	0	3	0	
19	江子翠	93	8	25	16	00	2.200	3.500	4	0	4	0	6	0	6	0	
20	華江	93	8	25	16	00	2.700	4.050	2	2	0	0	3	0	3	0	
21	新海	93	8	25	16	00	2.500	4.400	3	0	3	0	5	0	5	0	
22	四汴頭	93	8	25	16	00	2.000	5.310	6	0	6	0	8	2	4	2	
23	土城	93	8	25	16	00	5.930	8.100	4	2	2	0	8	1	6	1	
24	西盛	93	8	25	16	00	3.600	7.000	3	0	3	0	7	2	5	0	
25	西盛引水幹線	93	8	25	16	00	4.200	7.500	2	0	2	0	—	—	—	—	
26	鹿角溪	93	8	25	16	00	10.900	—	2	2	0	0	—	—	—	—	
27	塔寮坑	93	8	25	16	00	4.100	3.600	4	4	0	0	8	8	0	0	
28	新莊	93	8	25	16	00	1.290	4.530	2	0	2	0	2	0	2	0	
29	疏左1號	93	8	25	16	00	0.900	2.460	2	0	2	0	4	1	2	1	
30	疏左2號	93	8	25	16	00	0.900	2.460	3	0	3	0	4	1	2	1	
31	疏左3號	93	8	25	16	00	0.900	2.160	2	0	2	0	4	1	2	1	
32	中港	93	8	25	16	00	1.800	4.000	12	0	12	0	8	2	6	0	
33	寶橋	93	8	25	16	00	12.00	12.00	3	3	0	0	2	0	2	0	

表八.1 艾利颱風淡水河流域水門、抽水站現況情形表

填表日期：93年8月25日17時00分

編號	水門名稱	年	月	日	時	分	內水位 公尺	外水 位公尺	閘門 數量	閘門狀態			抽水 機組 數	抽水機狀態			備註
										開	關	故障		開	關	故障	
1	中興橋上游	93	8	25	17	00	—	—	2	2	0	0	—	—	—	—	
2	中興橋	93	8	25	17	00	—	—	1	1	0	0	—	—	—	—	
3	同安街	93	8	25	17	00	2.110	—	2	0	2	0	2	2	0	0	
4	福德南街	93	8	25	17	00	—	—	1	1	0	0	—	—	—	—	
5	長元街	93	8	25	17	00	1.610	2.610	2	0	2	0	2	2	0	0	
6	介壽路	93	8	25	17	00	—	—	2	2	0	0	—	—	—	—	
7	龍門路	—	—	—	—	—	—	—	2	—	—	—	—	—	—	—	
8	重陽路	93	8	25	17	00	1.030	2.100	3	0	3	0	5	5	0	0	
9	溪美	93	8	25	17	00	-0.110	1.550	6	0	6	0	3	1	2	0	
10	五谷王南街	93	8	25	17	00	—	5.480	2	0	2	0	—	—	—	—	
11	化成路	93	8	25	17	00	0.890	2.110	6	0	6	0	3	1	2	0	
12	鴨母港	93	8	25	17	00	-1.330	1.770	11	0	11	0	9	5	4	0	
13	水湳溝	93	8	25	17	00	-1.070	1.430	10	0	10	0	8	1	7	0	
14	永和	93	8	25	17	00	3.520	3.630	4	0	4	0	3	0	3	0	
15	瓦瑤	93	8	25	17	00	2.770	3.690	9	0	9	0	8	3	5	0	
16	中和	93	8	25	17	00	3.470	3.240	3	3	0	0	6	0	6	0	
17	中原	93	8	25	17	00	3.540	3.200	2	2	0	0	6	0	6	0	
18	光復	93	8	25	17	00	2.070	3.300	3	0	3	0	3	0	3	0	
19	江子翠	93	8	25	17	00	2.270	3.100	4	0	4	0	6	1	5	0	
20	華江	93	8	25	17	00	2.920	3.570	2	0	2	0	3	0	3	0	
21	新海	93	8	25	17	00	2.550	4.400	3	0	3	0	5	0	5	0	
22	四汴頭	93	8	25	17	00	2.050	4.840	6	0	6	0	8	2	4	2	
23	土城	93	8	25	17	00	6.250	7.500	4	2	2	0	8	1	7	0	
24	西盛	93	8	25	17	00	3.300	6.300	3	0	3	0	7	1	6	0	
25	西盛引水幹線	93	8	25	17	00	4.200	6.800	2	0	2	0	—	—	—	—	
26	鹿角溪	93	8	25	17	00	10.900	—	2	2	0	0	—	—	—	—	
27	塔寮坑	93	8	25	17	00	3.600	3.100	4	4	0	0	8	8	0	0	
28	新莊	93	8	25	17	00	1.570	3.810	2	0	2	0	2	0	2	0	
29	疏左1號	93	8	25	17	00	0.630	2.210	2	0	2	0	4	0	3	1	
30	疏左2號	93	8	25	17	00	0.630	2.210	3	0	3	0	4	0	3	1	
31	疏左3號	93	8	25	17	00	0.630	2.210	2	0	2	0	4	0	3	1	
32	中港	93	8	25	17	00	1.800	3.750	12	0	12	0	8	2	6	0	
33	寶橋	93	8	25	17	00	12.00	12.00	3	3	0	0	2	0	2	0	

表八.1 艾利颱風淡水河流域水門、抽水站現況情形表

填表日期：93年8月25日18時00分

編號	水門名稱	年	月	日	時	分	內水位 公尺	外水 位公尺	閘門 數量	閘門狀態			抽水 機組 數	抽水機狀態			備註
										開	關	故障		開	關	故障	
1	中興橋上游	93	8	25	18	00	—	—	2	2	0	0	—	—	—	—	
2	中興橋	93	8	25	18	00	—	—	1	1	0	0	—	—	—	—	
3	同安街	93	8	25	18	00	1.560	—	2	0	2	0	2	2	0	0	
4	福德南街	93	8	25	18	00	—	—	1	1	0	0	—	—	—	—	
5	長元街	93	8	25	18	00	1.530	2.480	2	0	2	0	2	2	0	0	
6	介壽路	93	8	25	18	00	—	—	2	2	0	0	—	—	—	—	
7	龍門路	—	—	—	—	—	—	—	2	—	—	—	—	—	—	—	
8	重陽路	93	8	25	18	00	1.150	2.100	3	0	3	0	5	3	2	0	
9	溪美	93	8	25	18	00	0.070	1.680	6	0	6	0	3	0	3	0	
10	五谷王南街	93	8	25	18	00	—	3.310	2	0	2	0	—	—	—	—	
11	化成路	93	8	25	18	00	0.640	1.980	6	0	6	0	3	1	2	0	
12	鴨母港	93	8	25	18	00	-1.320	1.690	11	0	11	0	9	3	6	0	
13	水湳溝	93	8	25	18	00	-1.060	1.430	10	0	10	0	8	0	8	0	
14	永和	93	8	25	18	00	3.290	3.340	4	1	3	0	3	0	3	0	
15	瓦瑤	93	8	25	18	00	2.620	3.410	9	0	9	0	8	0	8	0	
16	中和	93	8	25	18	00	3.180	2.930	3	3	0	0	6	0	6	0	
17	中原	93	8	25	18	00	3.160	2.820	2	2	0	0	6	0	6	0	
18	光復	93	8	25	18	00	1.460	3.700	3	0	3	0	3	0	3	0	
19	江子翠	93	8	25	18	00	2.280	2.700	4	0	4	0	6	0	6	0	
20	華江	93	8	25	18	00	2.620	3.270	2	2	0	0	3	0	3	0	
21	新海	93	8	25	18	00	2.740	4.000	3	0	3	0	5	0	5	0	
22	四汴頭	93	8	25	18	00	2.050	4.030	6	0	6	0	8	2	4	2	
23	土城	93	8	25	18	00	6.100	7.000	4	2	2	0	8	1	7	0	
24	西盛	93	8	25	18	00	3.300	5.600	3	0	3	0	7	1	6	0	
25	西盛引水幹線	93	8	25	18	00	4.200	6.100	2	0	2	0	—	—	—	—	
26	鹿角溪	93	8	25	18	00	10.900	—	2	2	0	0	—	—	—	—	
27	塔寮坑	93	8	25	18	00	3.700	3.200	4	4	0	0	8	8	0	0	
28	新莊	93	8	25	18	00	1.680	3.470	2	0	2	0	2	0	2	0	
29	疏左1號	93	8	25	18	00	0.990	2.080	2	0	2	0	4	0	3	1	
30	疏左2號	93	8	25	18	00	0.990	2.080	3	0	3	0	4	0	3	1	
31	疏左3號	93	8	25	18	00	0.990	2.080	2	0	2	0	4	0	3	1	
32	中港	93	8	25	18	00	1.800	3.590	12	0	12	0	8	2	6	0	
33	寶橋	93	8	25	18	00	12.00	12.00	3	3	0	0	2	0	2	0	

表八.1 艾利颱風淡水河流域水門、抽水站現況情形表

填表日期：93年8月25日19時00分

編號	水門名稱	年	月	日	時	分	內水位 公尺	外水 位公尺	閘門 數量	閘門狀態			抽水 機組 數	抽水機狀態			備註
										開	關	故障		開	關	故障	
1	中興橋上游	93	8	25	19	00	—	—	2	2	0	0	—	—	—	—	
2	中興橋	93	8	25	19	00	—	—	1	1	0	0	—	—	—	—	
3	同安街	93	8	25	19	00	1.170	—	2	0	2	0	2	2	0	0	
4	福德南街	93	8	25	19	00	—	—	1	1	0	0	—	—	—	—	
5	長元街	93	8	25	19	00	1.120	2.460	2	0	2	0	2	2	0	0	
6	介壽路	93	8	25	19	00	—	—	2	2	0	0	—	—	—	—	
7	龍門路	—	—	—	—	—	—	—	2	—	—	—	—	—	—	—	
8	重陽路	93	8	25	19	00	0.300	2.100	3	0	3	0	5	4	1	0	
9	溪美	93	8	25	19	00	0.180	1.700	6	0	6	0	3	0	3	0	
10	五谷王南街	93	8	25	19	00	—	3.020	2	0	2	0	—	—	—	—	
11	化成路	93	8	25	19	00	1.300	1.840	6	0	6	0	3	1	2	0	
12	鴨母港	93	8	25	19	00	-1.380	1.610	11	0	11	0	9	3	6	0	
13	水湳溝	93	8	25	19	00	-0.980	故障	10	0	10	0	8	0	8	0	
14	永和	93	8	25	19	00	2.990	3.090	4	1	3	0	3	0	3	0	
15	瓦瑤	93	8	25	19	00	2.160	3.110	9	0	9	0	8	0	8	0	
16	中和	93	8	25	19	00	2.870	2.650	3	3	0	0	6	0	6	0	
17	中原	93	8	25	19	00	2.910	2.610	2	2	0	0	6	0	6	0	
18	光復	93	8	25	19	00	1.710	2.700	3	0	3	0	3	0	3	0	
19	江子翠	93	8	25	19	00	2.150	2.500	4	0	4	0	6	1	5	0	
20	華江	93	8	25	19	00	3.020	3.100	2	0	2	0	3	0	3	0	
21	新海	93	8	25	19	00	2.830	3.400	3	0	3	0	5	0	5	0	
22	四汴頭	93	8	25	19	00	2.030	3.600	6	0	6	0	8	2	4	2	
23	土城	93	8	25	19	00	5.910	6.700	4	2	2	0	8	0	7	1	
24	西盛	93	8	25	19	00	3.300	5.200	3	0	3	0	7	1	6	0	
25	西盛引水幹線	93	8	25	19	00	4.200	5.700	2	0	2	0	—	—	—	—	
26	鹿角溪	93	8	25	19	00	10.900	—	2	2	0	0	—	—	—	—	
27	塔寮坑	93	8	25	19	00	3.400	2.900	4	4	0	0	8	2	6	0	
28	新莊	93	8	25	19	00	1.800	3.100	2	0	2	0	2	0	2	0	
29	疏左1號	93	8	25	19	00	1.180	2.030	2	0	2	0	4	0	3	1	
30	疏左2號	93	8	25	19	00	1.180	2.030	3	0	3	0	4	0	3	1	
31	疏左3號	93	8	25	19	00	1.180	2.030	2	0	2	0	4	0	3	1	
32	中港	93	8	25	19	00	1.800	3.500	12	0	12	0	8	1	7	0	
33	寶橋	93	8	25	19	00	12.00	12.00	3	3	0	0	2	0	2	0	

表八.1 艾利颱風淡水河流域水門、抽水站現況情形表

填表日期：93年8月25日20時00分

編號	水門名稱	年	月	日	時	分	內水位 公尺	外水 位公尺	閘門 數量	閘門狀態			抽水 機組 數	抽水機狀態			備註
										開	關	故障		開	關	故障	
1	中興橋上游	93	8	25	20	00	—	—	2	2	0	0	—	—	—	—	
2	中興橋	93	8	25	20	00	—	—	1	1	0	0	—	—	—	—	
3	同安街	93	8	25	20	00	1.590	—	2	0	2	0	2	1	1	0	
4	福德南街	93	8	25	20	00	—	—	1	1	0	0	—	—	—	—	
5	長元街	93	8	25	20	00	0.780	2.300	2	0	2	0	2	0	2	0	
6	介壽路	93	8	25	20	00	—	—	2	2	0	0	—	—	—	—	
7	龍門路	—	—	—	—	—	—	—	2	—	—	—	—	—	—	—	
8	重陽路	93	8	25	20	00	0.300	2.100	3	0	3	0	5	4	1	0	
9	溪美	93	8	25	20	00	0.270	1.680	6	0	6	0	3	0	3	0	
10	五谷王南街	93	8	25	20	00	—	3.910	2	0	2	0	—	—	—	—	
11	化成路	93	8	25	20	00	1.540	1.740	6	0	6	0	3	1	2	0	
12	鴨母港	93	8	25	20	00	-0.860	1.560	11	0	11	0	9	0	9	0	
13	水湳溝	93	8	25	20	00	-0.870	故障	10	0	10	0	8	0	8	0	
14	永和	93	8	25	20	00	2.850	2.960	4	1	3	0	3	0	3	0	
15	瓦瑤	93	8	25	20	00	3.200	2.970	9	0	9	0	8	0	8	0	
16	中和	93	8	25	20	00	2.700	2.430	3	3	0	0	6	0	6	0	
17	中原	93	8	25	20	00	2.780	2.410	2	2	0	0	6	0	6	0	
18	光復	93	8	25	20	00	1.870	2.500	3	0	3	0	3	0	3	0	
19	江子翠	93	8	25	20	00	2.040	2.580	4	0	4	0	6	0	6	0	
20	華江	93	8	25	20	00	3.090	2.970	2	2	0	0	3	0	3	0	
21	新海	93	8	25	20	00	2.930	3.300	3	0	3	0	5	0	5	0	
22	四汴頭	93	8	25	20	00	2.000	3.500	6	0	6	0	8	2	4	2	
23	土城	93	8	25	20	00	6.390	6.000	4	4	0	0	8	0	8	0	
24	西盛	93	8	25	20	00	3.290	5.100	3	0	3	0	7	1	6	0	
25	西盛引水幹線	93	8	25	20	00	4.200	5.600	2	0	2	0	—	—	—	—	
26	鹿角溪	93	8	25	20	00	10.900	—	2	2	0	0	—	—	—	—	
27	塔寮坑	93	8	25	20	00	3.300	2.800	4	4	0	0	8	2	6	0	
28	新莊	93	8	25	20	00	1.860	3.020	2	0	2	0	2	0	2	0	
29	疏左1號	93	8	25	20	00	1.250	1.970	2	0	2	0	4	0	3	1	
30	疏左2號	93	8	25	20	00	1.250	1.970	3	0	3	0	4	0	3	1	
31	疏左3號	93	8	25	20	00	1.250	1.970	2	0	2	0	4	0	3	1	
32	中港	93	8	25	20	00	1.800	3.400	12	0	12	0	8	1	7	0	
33	寶橋	93	8	25	20	00	12.00	12.00	3	3	0	0	2	0	2	0	

表八.1 艾利颱風淡水河流域水門、抽水站現況情形表

填表日期：93年8月25日21時00分

編號	水門名稱	年	月	日	時	分	內水位 公尺	外水 位公尺	閘門 數量	閘門狀態			抽水 機組 數	抽水機狀態			備註
										開	關	故障		開	關	故障	
1	中興橋上游	93	8	25	21	00	—	—	2	2	0	0	—	—	—	—	
2	中興橋	93	8	25	21	00	—	—	1	1	0	0	—	—	—	—	
3	同安街	93	8	25	21	00	1.480	—	2	0	2	0	2	1	1	0	
4	福德南街	93	8	25	21	00	—	—	1	1	0	0	—	—	—	—	
5	長元街	93	8	25	21	00	0.250	2.130	2	0	2	0	2	0	2	0	
6	介壽路	93	8	25	21	00	—	—	2	2	0	0	—	—	—	—	
7	龍門路	—	—	—	—	—	—	—	2	—	—	—	—	—	—	—	
8	重陽路	93	8	25	21	00			3	0	3	0	5	0	5	0	
9	溪美	93	8	25	21	00	0.350	1.460	6	0	6	0	3	0	3	0	
10	五谷王南街	93	8	25	21	00	—		2	2	0	0	—	—	—	—	
11	化成路	93	8	25	21	00			6	6	0	0	3	0	3	0	
12	鴨母港	93	8	25	21	00			11	0	11	0	9	0	9	0	
13	水湳溝	93	8	25	21	00	-0.760	故障	10	0	10	0	8	0	8	0	
14	永和	93	8	25	21	00	2.670	2.780	4	1	3	0	3	0	3	0	
15	瓦瑤	93	8	25	21	00	2.790	2.840	9	9	0	0	8	0	8	0	
16	中和	93	8	25	21	00	2.590	2.310	3	3	0	0	6	0	6	0	
17	中原	93	8	25	21	00	2.650	2.280	2	2	0	0	6	0	6	0	
18	光復	93	8	25	21	00	2.000	2.400	3	0	3	0	3	0	3	0	
19	江子翠	93	8	25	21	00	2.240	2.400	4	0	4	0	6	0	6	0	
20	華江	93	8	25	21	00	2.490	2.920	2	2	0	0	3	0	3	0	
21	新海	93	8	25	21	00	3.050	3.200	3	0	3	0	5	0	5	0	
22	四汴頭	93	8	25	21	00	1.930	3.400	6	0	6	0	8	2	4	2	
23	土城	93	8	25	21	00			4	4	0	0	8	0	8	0	
24	西盛	93	8	25	21	00	3.500	4.750	3	0	3	0	7	1	6	0	
25	西盛引水幹線	93	8	25	21	00			2	2	0	0	—	—	—	—	
26	鹿角溪	93	8	25	21	00	10.900	—	2	2	0	0	—	—	—	—	
27	塔寮坑	93	8	25	21	00	3.300	2.800	4	4	0	0	8	1	7	0	
28	新莊	93	8	25	21	00			2	2	0	0	2	0	2	0	
29	疏左1號	93	8	25	21	00			2	0	2	0	4	0	4	0	
30	疏左2號	93	8	25	21	00			3	3	0	0	4	0	4	0	
31	疏左3號	93	8	25	21	00			2	2	0	0	4	0	4	0	
32	中港	93	8	25	21	00	1.800	3.300	12	0	12	0	8	1	7	0	
33	寶橋	93	8	25	21	00	12.00	12.00	3	3	0	0	2	0	2	0	

表八.1 艾利颱風淡水河流域水門、抽水站現況情形表

填表日期：93年8月25日22時00分

編號	水門名稱	年	月	日	時	分	內水位 公尺	外水 位公尺	閘門 數量	閘門狀態			抽水 機組 數	抽水機狀態			備註
										開	關	故障		開	關	故障	
1	中興橋上游	93	8	25	22	00	—	—	2	2	0	0	—	—	—	—	
2	中興橋	93	8	25	22	00	—	—	1	1	0	0	—	—	—	—	
3	同安街	93	8	25	22	00		—	2	2	0	0	2	0	2	0	
4	福德南街	93	8	25	22	00	—	—	1	1	0	0	—	—	—	—	
5	長元街	93	8	25	22	00			2	0	2	0	2	0	2	0	
6	介壽路	93	8	25	22	00	—	—	2	2	0	0	—	—	—	—	
7	龍門路	—	—	—	—	—	—	—	2	—	—	—	—	—	—	—	
8	重陽路	93	8	25	22	00			3	0	3	0	5	0	5	0	
9	溪美	93	8	25	22	00			6	0	6	0	3	0	3	0	
10	五谷王南街	93	8	25	22	00	—		2	2	0	0	—	—	—	—	
11	化成路	93	8	25	22	00			6	6	0	0	3	0	3	0	
12	鴨母港	93	8	25	22	00			11	0	11	0	9	0	9	0	
13	水湳溝	93	8	25	22	00			10	0	10	0	8	0	8	0	
14	永和	93	8	25	22	00			4	4	0	0	3	0	3	0	
15	瓦瑤	93	8	25	22	00			9	9	0	0	8	0	8	0	
16	中和	93	8	25	22	00			3	3	0	0	6	0	6	0	
17	中原	93	8	25	22	00			2	2	0	0	6	0	6	0	
18	光復	93	8	25	22	00			3	1	2	0	3	0	3	0	
19	江子翠	93	8	25	22	00			4	4	0	0	6	0	6	0	
20	華江	93	8	25	22	00			2	2	0	0	3	0	3	0	
21	新海	93	8	25	22	00			3	3	0	0	5	0	5	0	
22	四汴頭	93	8	25	22	00			6	6	0	0	8	0	8	0	
23	土城	93	8	25	22	00			4	4	0	0	8	0	8	0	
24	西盛	93	8	25	22	00			3	3	0	0	7	0	7	0	
25	西盛引水幹線	93	8	25	22	00			2	2	0	0	—	—	—	—	
26	鹿角溪	93	8	25	22	00		—	2	2	0	0	—	—	—	—	
27	塔寮坑	93	8	25	22	00			4	4	0	0	8	0	8	0	
28	新莊	93	8	25	22	00			2	2	0	0	2	0	2	0	
29	疏左1號	93	8	25	22	00			2	0	2	0	4	0	4	0	
30	疏左2號	93	8	25	22	00			3	3	0	0	4	0	4	0	
31	疏左3號	93	8	25	22	00			2	2	0	0	4	0	4	0	
32	中港	93	8	25	22	00			12	0	12	0	8	0	8	0	
33	寶橋	93	8	25	22	00			3	3	0	0	2	0	2	0	

表八.1 艾利颱風淡水河流域水門、抽水站現況情形表

填表日期：93年8月25日23時00分

編號	水門名稱	年	月	日	時	分	內水位 公尺	外水 位公尺	閘門 數量	閘門狀態			抽水 機組 數	抽水機狀態			備註
										開	關	故障		開	關	故障	
1	中興橋上游	93	8	25	23	00	—	—	2	2	0	0	—	—	—	—	
2	中興橋	93	8	25	23	00	—	—	1	1	0	0	—	—	—	—	
3	同安街	93	8	25	23	00		—	2	2	0	0	2	0	2	0	
4	福德南街	93	8	25	23	00	—	—	1	1	0	0	—	—	—	—	
5	長元街	93	8	25	23	00			2	0	2	0	2	0	2	0	
6	介壽路	93	8	25	23	00	—	—	2	2	0	0	—	—	—	—	
7	龍門路	—	—	—	—	—	—	—	2	—	—	—	—	—	—	—	
8	重陽路	93	8	25	23	00			3	0	3	0	5	0	5	0	
9	溪美	93	8	25	23	00			6	0	6	0	3	0	3	0	
10	五谷王南街	93	8	25	23	00	—		2	2	0	0	—	—	—	—	
11	化成路	93	8	25	23	00			6	6	0	0	3	0	3	0	
12	鴨母港	93	8	25	23	00			11	0	11	0	9	0	9	0	
13	水湳溝	93	8	25	23	00			10	0	10	0	8	0	8	0	
14	永和	93	8	25	23	00			4	4	0	0	3	0	3	0	
15	瓦瑤	93	8	25	23	00			9	9	0	0	8	0	8	0	
16	中和	93	8	25	23	00			3	3	0	0	6	0	6	0	
17	中原	93	8	25	23	00			2	2	0	0	6	0	6	0	
18	光復	93	8	25	23	00			3	1	2	0	3	0	3	0	
19	江子翠	93	8	25	23	00			4	4	0	0	6	0	6	0	
20	華江	93	8	25	23	00			2	2	0	0	3	0	3	0	
21	新海	93	8	25	23	00			3	3	0	0	5	0	5	0	
22	四汴頭	93	8	25	23	00			6	6	0	0	8	0	8	0	
23	土城	93	8	25	23	00			4	4	0	0	8	0	8	0	
24	西盛	93	8	25	23	00			3	3	0	0	7	0	7	0	
25	西盛引水幹線	93	8	25	23	00			2	2	0	0	—	—	—	—	
26	鹿角溪	93	8	25	23	00		—	2	2	0	0	—	—	—	—	
27	塔寮坑	93	8	25	23	00			4	4	0	0	8	0	8	0	
28	新莊	93	8	25	23	00			2	2	0	0	2	0	2	0	
29	疏左1號	93	8	25	23	00			2	0	2	0	4	0	4	0	
30	疏左2號	93	8	25	23	00			3	3	0	0	4	0	4	0	
31	疏左3號	93	8	25	23	00			2	2	0	0	4	0	4	0	
32	中港	93	8	25	23	00			12	0	12	0	8	0	8	0	
33	寶橋	93	8	25	23	00			3	3	0	0	2	0	2	0	

表八.1 艾利颱風淡水河流域水門、抽水站現況情形表

填表日期：93年8月25日24時00分

編號	水門名稱	年	月	日	時	分	內水位 公尺	外水 位公尺	閘門 數量	閘門狀態			抽水 機組 數	抽水機狀態			備註
										開	關	故障		開	關	故障	
1	中興橋上游	93	8	25	24	00	—	—	2	2	0	0	—	—	—	—	
2	中興橋	93	8	25	24	00	—	—	1	1	0	0	—	—	—	—	
3	同安街	93	8	25	24	00		—	2	2	0	0	2	0	2	0	
4	福德南街	93	8	25	24	00	—	—	1	1	0	0	—	—	—	—	
5	長元街	93	8	25	24	00			2	0	2	0	2	0	2	0	
6	介壽路	93	8	25	24	00	—	—	2	2	0	0	—	—	—	—	
7	龍門路	—	—	—	—	—	—	—	2	—	—	—	—	—	—	—	
8	重陽路	93	8	25	24	00			3	0	3	0	5	0	5	0	
9	溪美	93	8	25	24	00			6	0	6	0	3	0	3	0	
10	五谷王南街	93	8	25	24	00	—		2	2	0	0	—	—	—	—	
11	化成路	93	8	25	24	00			6	6	0	0	3	0	3	0	
12	鴨母港	93	8	25	24	00			11	0	11	0	9	0	9	0	
13	水湳溝	93	8	25	24	00			10	0	10	0	8	0	8	0	
14	永和	93	8	25	24	00			4	4	0	0	3	0	3	0	
15	瓦瑤	93	8	25	24	00			9	9	0	0	8	0	8	0	
16	中和	93	8	25	24	00			3	3	0	0	6	0	6	0	
17	中原	93	8	25	24	00			2	2	0	0	6	0	6	0	
18	光復	93	8	25	24	00			3	1	2	0	3	0	3	0	
19	江子翠	93	8	25	24	00			4	4	0	0	6	0	6	0	
20	華江	93	8	25	24	00			2	2	0	0	3	0	3	0	
21	新海	93	8	25	24	00			3	3	0	0	5	0	5	0	
22	四汴頭	93	8	25	24	00			6	6	0	0	8	0	8	0	
23	土城	93	8	25	24	00			4	4	0	0	8	0	8	0	
24	西盛	93	8	25	24	00			3	3	0	0	7	0	7	0	
25	西盛引水幹線	93	8	25	24	00			2	2	0	0	—	—	—	—	
26	鹿角溪	93	8	25	24	00		—	2	2	0	0	—	—	—	—	
27	塔寮坑	93	8	25	24	00			4	4	0	0	8	0	8	0	
28	新莊	93	8	25	24	00			2	2	0	0	2	0	2	0	
29	疏左1號	93	8	25	24	00			2	0	2	0	4	0	4	0	
30	疏左2號	93	8	25	24	00			3	3	0	0	4	0	4	0	
31	疏左3號	93	8	25	24	00			2	2	0	0	4	0	4	0	
32	中港	93	8	25	24	00			12	0	12	0	8	0	8	0	
33	寶橋	93	8	25	24	00			3	3	0	0	2	0	2	0	

表八.2 土城抽水站及土城水門運轉操作狀況表

<p>運 轉 情 形</p>	<p>一、93.8.23.15:00 閘門(1~4 號)全開，抽水機組(1~8 號)全關，臨時機組(1~8 號)全關。 二、93.8.24.08:00 閘門(1, 4 號)關閉。 三、93.8.24.08:15 抽水機組(2, 3, 6, 8 號)開啟。 四、93.8.24.09:05 抽水機組(4, 7 號)開啟。 五、93.8.24.09:25 抽水機組(2, 3, 6~8 號)關閉。 六、93.8.24.10:00 抽水機組全部關閉。 七、93.8.24.12:00 抽水機組(6 號)開啟。 八、93.8.24.14:00 抽水機組(6 號)關閉，(1 號)開啟。 九、93.8.24.17:00 抽水機組(1 號)關閉，(3 號)開啟。 十、93.8.24.18:00 抽水機組(3 號)關閉，(4~6 號)開啟。 十一、93.8.24.19:00 抽水機組(4, 5 號)關閉，(7, 8 號)開啟。 十二、93.8.24.20:00 抽水機組(1~3, 5 號) 開啟。 十三、93.8.24.21:00 抽水機組(1, 8 號)關閉，(4 號)開啟。 十四、93.8.24.22:00 抽水機組(3 號)關閉，(1 號)開啟。 十五、93.8.24.23:00 抽水機組(5 號)關閉，(3 號)開啟。 十六、93.8.24.23:30 抽水機組(5 號)開啟。 十七、93.8.24.23:35 抽水機組(5 號)關閉，臨時機組(1~8 號)全部開啟。 十八、93.8.25.00:25 抽水機組(8 號)開啟。 十九、93.8.25.03:00 抽水機組(1 號)關閉。 二十、93.8.25.07:45 抽水機組(6 號)關閉。 二十一、93.8.25.03:00 抽水機組(6 號)故障。 二十二、93.8.25.11:00 抽水機組(5 號)開啟。 二十三、93.8.25.15:00 抽水機組(2~5, 7 號)關閉。 二十四、93.8.25.16:00 抽水機組(8 號)關閉，(5 號)開啟，臨時機組(1~8 號)全關。 二十五、93.8.25.17:00 抽水機組(5 號)關閉，臨時機組(1~8 號)全部開啟。 二十六、93.8.25.19:00 臨時機組(1~4 號)關閉。 二十七、93.8.25.20:00 閘門(1~4 號)全開，抽水機組(1~8 號)全關，臨時機組(1~8 號)全關。</p>
<p>遭 遇 問 題 及 處 理 情 形</p>	<p>一、8.24.11:20 八號機組排氣筏故障停車檢修，其餘七部機組滿載抽水。 二、8.24.11:35 五號機液壓油漏油停車檢修。 三、8.25.00:30 八號機組修復完成加入抽水。 四、8.25.02:30 一號機組不名原因故障。 五、8.25.07:40 六號機組投入當機。 六、8.25.07:45 機房防水門關閉。 七、8.25.10:15 五號機組修復完成加入抽水。</p>
<p>備 註</p>	<p></p>

表八.3 瓦瑤抽水站及瓦瑤水門運轉操作狀況表

<p>運 轉 情 形</p>	<p>一、93.8.23.15:00 閘門(1~9 號)全開，抽水機組(1~8 號)全關。 二、93.8.24.16:00 抽水機組(6~8 號)開啟。 三、93.8.24.17:00 抽水機組(6，8 號)關閉，(1，2，5 號)開啟。 四、93.8.24.18:30 抽水機組(1，5，7 號)關閉，(4，6 號)開啟。 五、93.8.24.19:00 抽水機組(4，6 號)關閉，(5，7，8 號)開啟。 六、93.8.24.20:00 閘門(1~9 號)全關，抽水機組(1~8 號)全開。 七、93.8.24.21:00 抽水機組(6~8 號)關閉。 八、93.8.24.22:00 抽水機組(1 號)關閉。 九、93.8.24.23:00 抽水機組(6 號)開啟。 十、93.8.24.24:00 抽水機組(2，4，5，6 號)關閉，(7，8 號)開啟。 十一、93.8.25.01:00 抽水機組(3，7，8 號)關閉。 十二、93.8.25.03:00 抽水機組(1，2 號)關閉，(6，7 號)開啟。 十三、93.8.25.05:00 抽水機組(8 號)開啟。 十四、93.8.25.06:00 抽水機組(6~8 號)關閉，(3~5 號)開啟。 十五、93.8.25.07:00 抽水機組(1~8 號)全開。 十六、93.8.25.11:00 抽水機組(4，6~8 號)關閉。 十七、93.8.25.12:00 抽水機組(1，5 號)關閉。 十八、93.8.25.13:00 抽水機組(2，3 號)關閉，(5 號)開啟。 十九、93.8.25.14:00 抽水機組(3 號)開啟。 二十、93.8.25.16:00 抽水機組全部關閉。 二十一、93.8.25.17:00 抽水機組(3，5 號)關閉，(6~8 號)開啟。 二十二、93.8.25.18:00 抽水機組全部關閉。 二十三、93.8.25.21:00 閘門(1~9 號)全開。</p>
<p>遭 遇 問 題 及 處 理 情</p>	<p>一、8.23.15:00 內水位計故障。 二、8.23.15:00 外水位計誤差過大。 三、8.23.20:30 水位計以修復。 四、八台抽水機試運轉。 五、發現外水位超過水位數值上線目前以人工至堤防外目視水尺回報水位。</p>
<p>備 註</p>	<p></p>

表八.4 江子翠抽水站及江子翠水門運轉操作狀況表

<p>運 轉 情 形</p>	<p>一、93.8.23.15:00 閘門(1~4 號)全開，抽水機組(1~6 號)全關。 二、93.8.24.15:00 抽水機組(4, 5 號) 開啟。 三、93.8.24.16:00 抽水機組(5 號)關閉。 四、93.8.24.17:00 抽水機組(2, 3 號) 開啟。 五、93.8.24.18:00 抽水機組(4 號)關閉。 六、93.8.24.19:00 抽水機組(1 號) 開啟。 七、93.8.24.20:00 抽水機組(3 號)關閉，(4~6 號) 開啟。 八、93.8.24.21:00 抽水機組(2 號)關閉。 九、93.8.24.23:00 抽水機組(1 號)關閉。 十、93.8.25.01:00 抽水機組(6 號)關閉。 十一、93.8.25.02:00 抽水機組(5 號)關閉。 十二、93.8.25.03:00 抽水機組(4 號)關閉，(2, 3 號) 開啟。 十三、93.8.25.07:00 抽水機組(1, 6 號) 開啟。 十四、93.8.25.09:00 抽水機組全部開啟。 十五、93.8.25.10:00 抽水機組(2, 3 號)關閉。 十六、93.8.25.11:00 抽水機組(1, 4, 5 號)關閉，(3 號) 開啟。 十七、93.8.25.12:00 抽水機組(3 號)關閉。 十九、93.8.25.15:00 抽水機組(6 號)關閉，(1 號) 開啟。 二十、93.8.25.16:00 抽水機組(1~6 號)全關。 二十一、93.8.25.17:00 抽水機組(2 號) 開啟。 二十二、93.8.25.18:00 抽水機組(1~6 號)全關。 二十三、93.8.25.19:00 抽水機組(2 號) 開啟。 二十四、93.8.25.18:00 抽水機組(1~6 號)全關。</p>
<p>遭 遇 問 題 及 處 理 情</p>	
<p>備 註</p>	<p>一、93.8.24.7:12 抽水機組暖機。 二、93.8.24.7:20 抽水機組試抽。</p>

表八.5 鴨母港抽水站及鴨母港水門運轉操作狀況表

運轉情形	<p>一、93.8.23.16:00 閘門(1~11 號)全開，抽水機組(7，9 號)開啟。</p> <p>二、93.8.23.18:00 抽水機組(1~3 號)開啟。</p> <p>三、93.8.23.19:00 抽水機組(1~3 號)關閉。</p> <p>四、93.8.23.21:00 抽水機組(2 號)開啟。</p> <p>五、93.8.23.22:00 抽水機組(2，7，9 號)關閉，(8 號)開啟。</p> <p>六、93.8.24.05:00 抽水機組(7，9 號)開啟。</p> <p>七、93.8.24.06:00 抽水機組(2，3 號)開啟。</p> <p>八、93.8.24.07:00 抽水機組(2 號)關閉。</p> <p>九、93.8.24.08:00 抽水機組(3，8 號)關閉。</p> <p>十、93.8.24.09:00 抽水機組(9 號)關閉。</p> <p>十一、93.8.24.10:00 抽水機組(9 號)開啟。</p> <p>十二、93.8.24.11:00 抽水機組(7 號)關閉，(4 號)開啟。</p> <p>十三、93.8.24.13:00 抽水機組(4 號)關閉。</p> <p>十四、93.8.24.14:00 抽水機組(1 號)開啟。</p> <p>十五、93.8.24.17:00 抽水機組(6~8 號)開啟。</p> <p>十六、93.8.24.18:00 抽水機組(6，8 號)關閉。</p> <p>十七、93.8.24.19:00 抽水機組(9 號)關閉，(6，8 號)開啟。</p> <p>十八、93.8.24.20:00 抽水機組(1~9 號)全部開啟。</p> <p>十九、93.8.25.03:00 抽水機組(1~6 號)關閉。</p> <p>二十、93.8.25.06:00 抽水機組(2，3 號)開啟。</p>
遭遇問題及處理情	<p>一、傳真機故障，上午七點以後以電話回報。</p>
備註	

表八.6 溪美抽水站及溪美水門運轉操作狀況表

<p>運 轉 情 形</p>	<p>一、93.8.23.15:00 閘門(1~6 號)全關，抽水機組(1~3 號)全關。 二、93.8.23.19:00 抽水機組(1, 2 號)開啟。 三、93.8.23.20:00 閘門(1~6 號)全開，抽水機組(1~3 號)全關。 四、93.8.23.24:00 閘門(1~6 號)全關。 五、93.8.24.02:00 抽水機組(1~3 號)全開。 六、93.8.24.04:00 抽水機組(3 號)關閉。 七、93.8.24.07:00 抽水機組(1~3 號)全關。 八、93.8.24.16:00 抽水機組(1~3 號)全開。 九、93.8.24.17:00 抽水機組(1 號)關閉。 十、93.8.24.18:00 抽水機組(3 號)關閉。 十一、93.8.24.19:00 抽水機組(1 號)開啟。 十二、93.8.24.20:00 抽水機組(1~3 號)全開。 十三、93.8.24.22:00 抽水機組(1 號)開啟。 十四、93.8.24.23:00 抽水機組(2 號)關閉，(1 號)開啟。 十五、93.8.24.24:00 抽水機組(3 號)關閉。 十六、93.8.25.02:00 抽水機組(1~3 號)全關。 十七、93.8.25.04:00 抽水機組(2 號)開啟。 十八、93.8.25.06:00 抽水機組(1 號)開啟。 十九、93.8.25.07:00 抽水機組(1~3 號)全開。 二十、93.8.25.10:00 抽水機組(2, 3 號)關閉。 二十一、93.8.25.13:00 抽水機組(1~3 號)全關。 二十二、93.8.25.14:00 抽水機組(1 號)開啟。 二十三、93.8.25.15:00 抽水機組(1~3 號)全關。 二十四、93.8.25.16:00 抽水機組(2 號)開啟。 二十五、93.8.25.18:00 抽水機組(1~3 號)全關。</p>
<p>遭 遇 問 題 及 處 理 情 形</p>	
<p>備 註</p>	

表八.7 中和抽水站及中和水門運轉操作狀況表

運轉情形	<p>一、93.8.23.15:00 閘門(1~3 號)全開，抽水機組(1~6 號)全關，臨時機組(1~4 號)全關。</p> <p>二、93.8.24.20:00 抽水機組(1, 2, 4 號)開啟。</p> <p>三、93.8.24.21:00 抽水機組(6 號)開啟。</p> <p>四、93.8.24.23:00 抽水機組(1~6 號)全開。</p> <p>五、93.8.25.00:00 閘門(1~3 號)全關。</p> <p>六、93.8.25.02:00 抽水機組(1, 2, 3, 5 號)關閉。</p> <p>七、93.8.25.06:00 抽水機組(1 號)開啟。</p> <p>八、93.8.25.08:00 抽水機組(1~6 號)全開。</p> <p>九、93.8.25.09:00 臨時抽水機組(1~4 號)全開。</p> <p>十、93.8.25.11:00 抽水機組(1, 5 號)關閉。</p> <p>十一、93.8.25.12:00 抽水機組(3 號)關閉，臨時抽水機組(1~4 號)關閉。</p> <p>十二、93.8.25.16:00 閘門(1~3 號)全開，抽水機組全部關閉。</p>
遭遇問題及處理情	<p>一、93.8.25. 07:00 外水位計故障</p>
備註	

表八.8 蘆洲抽水站及蘆洲水門運轉操作狀況表

<p>運 轉 情 形</p>	<p>一、93.8.23.16:00 閘門(1~10 號)全關，抽水機組(1~8 號)全關。 二、93.8.23.23:00 抽水機組(6, 8 號) 開啟。 三、93.8.24.00:00 抽水機組(6 號)關閉。 四、93.8.24.01:00 抽水機組全部關閉。 五、93.8.24.05:00 抽水機組(6, 8 號)開啟。 六、93.8.24.07:00 抽水機組(6 號)關閉。 七、93.8.24.11:00 抽水機組(4 號)開啟。 八、93.8.24.12:00 抽水機組(3 號)開啟。 九、93.8.24.13:00 抽水機組(3 號)關閉。 十、93.8.24.14:00 抽水機組全部關閉。 十一、93.8.24.16:00 抽水機組(7 號)開啟。 十二、93.8.24.17:00 抽水機組(1, 6 號)開啟。 十三、93.8.24.18:00 抽水機組(6, 7 號)關閉。 十四、93.8.24.19:00 抽水機組(5, 7 號)開啟。 十五、93.8.24.20:00 抽水機組(3, 6 號)開啟，(5 號)關閉。 十六、93.8.24.21:00 抽水機組(7 號)關閉。 十七、93.8.25.00:00 抽水機組(2 號)開啟，(1, 3 號)關閉。 十八、93.8.25.02:00 抽水機組(6 號)關閉。 十九、93.8.25.04:00 抽水機組(8 號)開啟，(2 號)關閉。 二十、93.8.25.17:00 抽水機組(1, 5 號)開啟，(8 號)關閉。 二十一、93.8.25.06:00 抽水機組(2, 8 號)開啟，(1 號)關閉。 二十二、93.8.25.07:00 抽水機組(2 號)關閉。 二十三、93.8.25.08:00 抽水機組(2, 3, 4 號) 開啟。 二十四、93.8.25.10:00 抽水機組(6 號)開啟，(5 號)關閉。 二十五、93.8.25.11:00 抽水機組(4 號)關閉。 二十六、93.8.25.12:00 抽水機組(2, 3, 6 號)關閉。 二十七、93.8.25.18:00 抽水機組全部關閉。</p>
<p>遭 遇 問 題 及 處 理 情</p>	<p>一、93.8.25. 19:00 外水位計故障。</p>
<p>備 註</p>	

表八.9 四汴頭抽水站及四汴頭水門運轉操作狀況表

運轉情形	<p>一、93.8.23.16:00 閘門(1~6 號)全開，抽水機組(1~8 號)全關。 二、93.8.24.09:35 閘門(1~6 號)全關，抽水機組(1~8 號)全開。 三、93.8.24.11:00 抽水機組(1~4 號)關閉。 四、93.8.24.11:30 抽水機組(5, 6 號)關閉。 五、93.8.24.13:00 抽水機組(7, 8 號)關閉，(4, 5, 6 號)開啟。 六、93.8.24.15:00 抽水機組(6 號)關閉，(3 號)開啟。 七、93.8.24.17:00 抽水機組(5 號)關閉，(2 號)開啟。 八、93.8.24.18:00 抽水機組(3 號)關閉，(5~8 號)開啟。 九、93.8.24.19:00 抽水機組(4 號)關閉。 十、93.8.24.20:00 抽水機組(1~8 號)全開。 十一、93.8.25.00:00 抽水機組(1 號)關閉。 十二、93.8.25.01:00 抽水機組(3 號)關閉。 十三、93.8.25.02:00 抽水機組(2, 5 號)關閉。 十四、93.8.25.04:00 抽水機組(7, 8 號)關閉，(3 號)開啟。 十五、93.8.25.05:00 抽水機組(6 號)關閉，(4 號)開啟。 十六、93.8.25.07:00 抽水機組(2, 6~8 號)開啟，抽水機組(1, 5 號)故障。 十七、93.8.25.15:00 抽水機組(6~8 號)關閉。 十八、93.8.25.16:00 抽水機組(2~4 號)關閉，(7, 8 號)開啟。 十九、93.8.25.19:00 抽水機組(7, 8 號)關閉，(3, 4 號)開啟。</p>
遭遇問題及處理情	<p>一、93.8.25. 8:50 內水位已逼 4.20m，仍有持續上漲趨勢，請中心聯絡附近低窪地區預作疏散準備。</p>
備註	

表八.10 頂崁抽水站及化成路水門運轉操作狀況表

運 轉 情 形	<p>一、93.8.23.16:00 閘門(1~6 號)全開，抽水機組(1~3 號)全關。 二、93.8.24.18:00 閘門(1~6 號)全關，抽水機組(1~3 號)全開。 三、93.8.25.01:00 抽水機組(1, 3 號)關閉。 四、93.8.25.03:00 抽水機組(3 號)開啟。 五、93.8.25.06:00 抽水機組全部開啟。 六、93.8.25.16:00 抽水機組(1 號)關閉。 七、93.8.25.17:00 抽水機組(2 號)關閉。 八、93.8.25.19:00 抽水機組全部關閉。 九、93.8.25.20:00 抽水機組(3 號)開啟。</p>
遭 遇 問 題 及 處 理 情	
備 註	

表八.11 頂崁抽水站及五谷王南水門運轉操作狀況表

<p>運 轉 情 形</p>	<p>一、93.8.23.16:00 閘門(1,2號)全開。 二、93.8.24.17:00 閘門(1,2號)全關。</p>
<p>遭 遇 問 題 及 處 理 情</p>	
<p>備 註</p>	

表八.12 永和抽水站及永和水門運轉操作狀況表

運轉情形	<p>一、93.8.23.15:00 閘門(1~4 號)全開，抽水機組(1~3 號)全關，臨時機組(1，2 號)關閉。</p> <p>二、93.8.24.17:25 閘門(1~4 號)全關，抽水機組(1 號)開啟。</p> <p>三、93.8.24.18:00 抽水機組(1 號)關閉。</p> <p>四、93.8.24.18:40 抽水機組(1~3 號)全開，臨時機組(1 號)故障、(2 號)開啟。</p> <p>五、93.8.24.19:00 抽水機組(3 號)關閉，臨時機組(2 號)關閉。</p> <p>六、93.8.24.20:00 抽水機組(2 號)關閉，(3 號)開啟。</p> <p>七、93.8.24.21:00 抽水機組(1 號)關閉。</p> <p>八、93.8.24.22:00 臨時機組(2 號)故障。</p> <p>九、93.8.24.23:00 抽水機組(3 號)關閉，(1，2 號)開啟。</p> <p>十、93.8.24.24:00 抽水機組(1~3 號)全關。</p> <p>十一、93.8.25.01:00 抽水機組(1~3 號)全開。</p> <p>十二、93.8.25.02:00 抽水機組(1~3 號)全關。</p> <p>十三、93.8.25.03:00 抽水機組(1，3 號)開啟。</p> <p>十四、93.8.25.04:00 抽水機組(3 號)關閉，(2 號)開啟。</p> <p>十五、93.8.25.05:00 抽水機組(1，2 號)關閉，(3 號)開啟。</p> <p>十六、93.8.25.06:00 抽水機組(1 號)開啟。</p> <p>十七、93.8.25.07:00 抽水機組(1~3 號)全開。</p> <p>十八、93.8.25.10:00 抽水機組(1~3 號)全關。</p> <p>十九、93.8.25.11:00 抽水機組(1，2 號)開啟。</p> <p>二十、93.8.25.12:00 抽水機組(1~3 號)全關。</p> <p>二十一、93.8.25.14:00 抽水機組(1，2 號)開啟。</p> <p>二十二、93.8.25.15:00 抽水機組(1~3 號)全關。</p>
遭遇問題及處理情	
備註	

表八.13 重陽抽水站及重陽水門運轉操作狀況表

<p>運 轉 情 形</p>	<p>一、93.8.23.18:00 閘門(1~3 號)全關，抽水機組(1~8 號)全關。 二、93.8.23.18:35 閘門全部開啟 三、93.8.23.19:00 閘門(1~3 號)全開。 四、93.8.24.01:00 閘門(1~3 號)全關。 五、93.8.24.05:00 抽水機組(3~5 號)開啟。 六、93.8.24.06:00 抽水機組(5 號)關閉。 七、93.8.24.07:00 抽水機組全關。 八、93.8.24.08:00 閘門(1~3 號)全開。 九、93.8.24.14:00 閘門(1~3 號)全關。 十、93.8.24.15:00 抽水機組(1~2 號)開啟。 十一、93.8.24.19:00 抽水機組(1, 5 號)關閉，(2~4 號)開啟。 十二、93.8.24.20:00 抽水機組(1, 2 號)關閉，(3~5 號)開啟。 十三、93.8.24.22:00 抽水機組(1~3 號)關閉，(4, 5 號)開啟。 十四、93.8.25.01:00 抽水機組(1~4 號)關閉。 十五、93.8.25.03:00 抽水機組(3, 4 號)關閉，(1, 2, 5 號)開啟。 十六、93.8.25.04:00 抽水機組(3~5 號)關閉，(1, 2 號)開啟。 十七、93.8.25.05:00 抽水機組(4, 5 號)關閉，(1~3 號)開啟。 十八、93.8.25.06:00 抽水機組(5 號)關閉，(1~4 號)開啟。 十九、93.8.25.07:00 抽水機組(1~5 號)全開。 二十、93.8.25.17:00 抽水機組(1~2 號)關閉，(3~5 號)開啟。 二十一、93.8.25.19:00 抽水機組(1 號)關閉，(2~5 號)開啟。</p>
<p>遭 遇 問 題 及 處 理 情 形</p>	
<p>備 註</p>	

表八.14 洲子洋抽水站及疏左 1 號水門運轉操作狀況表

運轉情形	<p>一、93.8.23.16:00 閘門(1, 2 號)全開, 抽水機組(1~4 號)全關。</p> <p>二、93.8.24.21:00 閘門(1, 2 號)全關, 抽水機組(1~4 號)開啟。</p> <p>三、93.8.24.23:00 抽水機組(1~4 號)全關。</p> <p>四、93.8.25.00:00 抽水機組(3 號)開啟。</p> <p>五、93.8.25.01:00 抽水機組(3 號)關閉, (2, 4 號)開啟。</p> <p>六、93.8.25.02:00 抽水機組(4 號)關閉。</p> <p>七、93.8.25.03:00 抽水機組(2 號)關閉, (1, 3 號)開啟。</p> <p>八、93.8.25.04:00 抽水機組(1, 3 號)關閉, (4 號)開啟。</p> <p>九、93.8.25.05:00 抽水機組(4 號)關閉, (2 號)開啟。</p> <p>十、93.8.25.06:00 抽水機組(2 號)關閉, (1 號)開啟。</p> <p>十一、93.8.25.07:00 抽水機組(1 號)關閉, (4 號)開啟。</p> <p>十二、93.8.25.08:00 抽水機組(2 號)開啟。</p> <p>十三、93.8.25.09:00 抽水機組(2 號)關閉。</p> <p>十五、93.8.25.10:00 抽水機組(1, 2, 4 號)開啟。</p> <p>十六、93.8.25.11:00 抽水機組(2, 4 號)關閉。</p> <p>十七、93.8.25.13:00 抽水機組全部關閉。</p> <p>十八、93.8.25.16:00 抽水機組(1 號)開啟。</p> <p>十九、93.8.25.17:00 抽水機組全部關閉。</p>
遭遇問題及處理情	<p>一、93.8.25. 10:00 3 號抽水機組故障。</p>
備註	

表八.15 洲子洋抽水站及疏左 2 號水門運轉操作狀況表

<p>運 轉 情 形</p>	<p>一、93.8.23.16:00 閘門(1, 2, 3 號)全開, 抽水機組(1~4 號)全關。 二、93.8.24.21:00 閘門(1, 2, 3 號)全關, 抽水機組(1~4 號)開啟。 三、93.8.24.23:00 抽水機組(1~4 號)全關。 四、93.8.25.00:00 抽水機組(3 號)開啟。 五、93.8.25.01:00 抽水機組(3 號)關閉, (2, 4 號)開啟。 六、93.8.25.02:00 抽水機組(4 號)關閉。 七、93.8.25.03:00 抽水機組(2 號)關閉, (1, 3 號)開啟。 八、93.8.25.04:00 抽水機組(1, 3 號)關閉, (4 號)開啟。 九、93.8.25.05:00 抽水機組(4 號)關閉, (2 號)開啟。 十、93.8.25.06:00 抽水機組(2 號)關閉, (1 號)開啟。 十一、93.8.25.07:00 抽水機組(1 號)關閉, (4 號)開啟。 十二、93.8.25.08:00 抽水機組(2 號)開啟。 十三、93.8.25.09:00 抽水機組(2 號)關閉。 十五、93.8.25.10:00 抽水機組(1, 2, 4 號)開啟。 十六、93.8.25.11:00 抽水機組(2, 4 號)關閉。 十七、93.8.25.13:00 抽水機組全部關閉。 十八、93.8.25.16:00 抽水機組(1 號)開啟。 十九、93.8.25.17:00 抽水機組全部關閉。</p>
<p>遭 遇 問 題 及 處 理 情 形</p>	<p>一、93.8.24.21:00 水位計故障, 2B 水門控制箱\傾倒。 二、93.8.24.22:00 因水位計故障, 內水位參照疏左一號。 三、3 號抽水機組故障。</p>
<p>備 註</p>	<p></p>

表八.16 洲子洋抽水站及疏左3號水門運轉操作狀況表

運轉情形	<p>一、93.8.23.16:00 閘門(1,2號)全開,抽水機組(1~4號)全關。 二、93.8.24.21:00 閘門(1,2號)全關,抽水機組(1~4號)開啟。 三、93.8.24.23:00 抽水機組(1~4號)全關。 四、93.8.25.00:00 抽水機組(3號)開啟。 五、93.8.25.01:00 抽水機組(3號)關閉,(2,4號)開啟。 六、93.8.25.02:00 抽水機組(4號)關閉。 七、93.8.25.03:00 抽水機組(2號)關閉,(1,3號)開啟。 八、93.8.25.04:00 抽水機組(1,3號)關閉,(4號)開啟。 九、93.8.25.05:00 抽水機組(4號)關閉,(2號)開啟。 十、93.8.25.06:00 抽水機組(2號)關閉,(1號)開啟。 十一、93.8.25.07:00 抽水機組(1號)關閉,(4號)開啟。 十二、93.8.25.08:00 抽水機組(2號)開啟。 十三、93.8.25.09:00 抽水機組(2號)關閉。 十五、93.8.25.10:00 抽水機組(1,2,4號)開啟。 十六、93.8.25.11:00 抽水機組(2,4號)關閉。 十七、93.8.25.13:00 抽水機組全部關閉。 十八、93.8.25.16:00 抽水機組(1號)開啟。 十九、93.8.25.17:00 抽水機組全部關閉。</p>
遭遇問題及處理情	<p>一、93.8.24.21:00 水位計故障。 二、93.8.24.22:00 因水位計故障,內水位參照疏左一號。 三、3號抽水機組故障。</p>
備註	

表八.17 西盛抽水站及鹿角溪水門運轉操作狀況表

<p>運 轉 情 形</p>	<p>一、93.8.23.16:00 開門(1, 2 號)全開。</p>
<p>遭 遇 問 題 及 處 理 情</p>	
<p>備 註</p>	

表八.18 西盛抽水站及西盛水門運轉操作狀況表

運轉情形	<p>一、93.8.23.16:00 閘門(1~3 號)全開，抽水機組(1~7 號)全關。 二、93.8.24.09:00 閘門(1~3 號)全關，抽水機組(1, 6, 7 號)開啟。 三、93.8.24.10:00 抽水機組(1 號)關閉，(2 號)開啟。 四、93.8.24.11:00 抽水機組(1, 6, 7 號)關閉，(3, 4 號)開啟。 五、93.8.24.13:00 抽水機組(3, 4 號)關閉，(2, 5 號)開啟。 六、93.8.24.15:00 抽水機組(2, 5 號)關閉，(6, 7 號)開啟。 七、93.8.24.16:00 抽水機組(1 號)開啟。 八、93.8.24.18:00 抽水機組(6 號)關閉，(2, 5 號)開啟。 九、93.8.24.20:00 抽水機組(1~7 號)全開。 十、93.8.25.03:00 抽水機組(4~7 號)關閉。 十一、93.8.25.05:00 抽水機組(1 號)關閉，(4, 6 號)開啟。 十二、93.8.25.08:00 抽水機組(1~7 號)全開。 十三、93.8.25.13:00 抽水機組(1~4, 7 號)關閉。 十四、93.8.25.17:00 抽水機組(5, 6 號)關閉，(7 號)開啟。</p>
遭遇問題及處理情	<p>一、橫移們高程(亦防汛路高程同)為 8.00m，於 23:00 時，河川水位為 8.20m，防汛路有河川水流回流現象，正密切注意水位狀況。 二、01:00 抽水機組轉換備用發電機供電運轉。</p>
備註	

表八.19 西盛抽水站及西盛引水水門運轉操作狀況表

<p>運 轉 情 形</p>	<p>一、93.8.23. 16:00 開門(1~2 號)全開。 二、93.8.24. 16:00 開門(1~2 號)全關。</p>
<p>遭 遇 問 題 及 處 理 情</p>	
<p>備 註</p>	

表八.20 華江抽水站及華江水門運轉操作狀況表

<p style="text-align: center;">運 轉 情 形</p>	<p>一、93.8.23.15:00 閘門(1,2號)全開,抽水機組(1~3號)全關。 二、93.8.24.18:00 閘門(1,2號)全關,抽水機組(1~3號)全開。 三、93.8.24.19:00 抽水機組(1~3號)全關。 四、93.8.24.20:00 抽水機組(2,3號)開啟。 五、93.8.24.21:00 抽水機組(2號)關閉,(1號)開啟。 六、93.8.24.22:00 抽水機組(3號)關閉。 七、93.8.24.23:00 抽水機組(1號)關閉,(2號)開啟。 八、93.8.25.02:00 抽水機組(2號)關閉,(3號)開啟。 九、93.8.25.04:00 抽水機組(3號)關閉,(1號)開啟。 十、93.8.25.06:00 抽水機組(1號)關閉,(2號)開啟。 十一、93.8.25.08:00 抽水機組(3號)開啟。 十二、93.8.25.09:00 抽水機組(2號)關閉,(1號)開啟。 十三、93.8.25.13:00 抽水機組全部關閉。 十四、93.8.25.20:00 閘門(1,2號)全開。</p>
<p style="text-align: center;">遭 遇 問 題 及 處 理 情 形</p>	
<p style="text-align: center;">備 註</p>	

表八.21 新海抽水站及新海水門運轉操作狀況表

<p>運 轉 情 形</p>	<p>一、93.8.23.15:00 閘門(1~3 號)全開，抽水機組(1~5 號)全關。 二、93.8.24.09:35 閘門(1~3 號)全關，抽水機組(4,5 號)開啟。 三、93.8.24.10:00 抽水機組(4,5 號)關閉，(1,2 號)開啟。 四、93.8.24.12:00 抽水機組(1,2 號)關閉，(5 號)開啟。 五、93.8.24.15:00 抽水機組(5 號)關閉，(4 號)開啟。 六、93.8.24.16:00 抽水機組(4 號)關閉，(5 號)開啟。 七、93.8.24.18:00 抽水機組(4 號)開啟。 八、93.8.24.20:00 抽水機組(2 號)開啟。 九、93.8.24.23:00 抽水機組(2 號)關閉。 十、93.8.25.05:00 抽水機組(4 號)關閉。 十一、93.8.25.10:00 抽水機組(4 號)開啟。 十二、93.8.25.13:00 抽水機組(1~5 號)全關。</p>
<p>遭 遇 問 題 及 處 理 情 形</p>	<p>一、93.8.25.06:05 外水位計故障。</p>
<p>備 註</p>	

表八.22 中港抽水站及中港水門運轉操作狀況表

<p>運 轉 情 形</p>	<p>一、93.8.23.15:00 閘門(1~12 號)全關，抽水機組(1~8 號)全關。 二、93.8.24.05:00 抽水機組(2~6 號)開啟。 三、93.8.24.06:00 抽水機組(2 號)關閉。 四、93.8.24.08:00 抽水機組(3~5 號)關閉。 五、93.8.24.10:00 抽水機組(6 號)關閉，(1, 2, 7, 8 號)開啟。 六、93.8.24.11:00 抽水機組(2 號)關閉。 七、93.8.24.12:00 抽水機組(1, 8 號) 關閉。 八、93.8.24.14:00 抽水機組(8 號)開啟。 九、93.8.24.15:00 抽水機組(3 號)開啟。 十、93.8.24.17:00 抽水機組(4, 5 號)開啟。 十一、93.8.24.18:00 抽水機組(8 號)關閉，(1, 2, 6 號)開啟。 十二、93.8.24.19:00 抽水機組(7 號)關閉。 十三、93.8.24.20:00 抽水機組(1~8 號)全部開啟。 十四、93.8.25.02:00 抽水機組(5 號)關閉。 十五、93.8.25.03:00 抽水機組(1, 8 號)關閉。 十六、93.8.25.04:00 抽水機組(2 號)關閉。 十七、93.8.25.05:00 抽水機組(2 號)開啟。 十八、93.8.25.06:00 抽水機組(1 號)開啟。 十九、93.8.25.07:00 抽水機組(5 號)開啟。 二十、93.8.25.08:00 抽水機組(1~8 號)全部開啟。 二十一、93.8.25.15:00 抽水機組(1, 2, 3, 7 號)關閉。 二十二、93.8.25.16:00 抽水機組(4, 5 號)關閉。 二十三、93.8.25.19:00 抽水機組(6 號)關閉。</p>
<p>遭 遇 問 題 及 處 理 情</p>	
<p>備 註</p>	

表八.23 中原抽水站及中原水門運轉操作狀況表

運轉情形	<p>一、93.8.23.16:00 閘門(1, 2 號)全開, 抽水機組(1~6 號)全關。</p> <p>二、93.8.24.19:30 閘門(1, 2 號)全關, 抽水機組(1~6 號)全開。</p> <p>三、93.8.24.20:20 抽水機組(4 號)關閉。</p> <p>四、93.8.24.21:00 抽水機組(2, 6 號)關閉, (4 號)開啟。</p> <p>五、93.8.24.22:00 抽水機組(1 號)關閉。</p> <p>六、93.8.24.24:00 抽水機組(6 號)開啟。</p> <p>七、93.8.25.01:00 抽水機組(3~5 號)關閉。</p> <p>八、93.8.25.02:00 抽水機組(6 號)關閉, (1 號)開啟。</p> <p>九、93.8.25.05:00 抽水機組(1 號)關閉, (6 號)開啟。</p> <p>十、93.8.25.06:00 抽水機組(2 號)開啟。</p> <p>十一、93.8.25.07:00 抽水機組(3 號)開啟。</p> <p>十二、93.8.25.07:20 抽水機組(1~6 號)全開。</p> <p>十三、93.8.25.11:00 抽水機組(3~6 號)關閉。</p> <p>十四、93.8.25.13:00 抽水機組(2 號)關閉。</p> <p>十五、93.8.25.15:00 抽水機組全部關閉。</p> <p>十六、93.8.25.16:00 閘門(1, 2 號)全開。</p>
遭遇問題及處理情	
備註	

表八.24 光復抽水站及光復水門水門運轉操作狀況表

運轉情形	<p>一、93.8.23.15:00 閘門(1~3 號)全開，抽水機組(1~3 號)全開。</p> <p>二、93.8.24.16:00 閘門(1, 2 號)關閉，抽水機組(1~3 號)全關。</p> <p>三、93.8.24.17:00 閘門(3 號)關閉，抽水機組(1~3 號)全開。</p> <p>四、93.8.24.18:01 抽水機組(2 號)關閉。</p> <p>五、93.8.24.19:02 抽水機組(3 號)關閉，(2 號)開啟。</p> <p>六、93.8.24.20:01 抽水機組(1 號)關閉，(3 號)開啟。</p> <p>七、93.8.24.21:00 抽水機組(2, 3 號)關閉，(1 號)開啟。</p> <p>八、93.8.24.22:01 抽水機組(2 號)關閉，(1 號)開啟。</p> <p>九、93.8.24.23:00 抽水機組(3 號)開啟。</p> <p>十、93.8.24.24:00 抽水機組(2, 3 號)關閉，(1 號)開啟。</p> <p>十一、93.8.25.01:00 抽水機組(1 號)關閉，(2, 3 號)開啟。</p> <p>十二、93.8.25.02:00 抽水機組(2 號)關閉。</p> <p>十三、93.8.25.03:00 抽水機組(3 號)關閉，(1 號)開啟。</p> <p>十四、93.8.25.05:01 抽水機組(1 號)關閉，(2 號)開啟。</p> <p>十五、93.8.25.07:00 抽水機組(2 號)關閉，(1, 3 號)開啟。</p> <p>十六、93.8.25.08:01 抽水機組(1~3 號)全開。</p> <p>十七、93.8.25.10:00 抽水機組(1, 3 號)關閉。</p> <p>十八、93.8.25.11:00 抽水機組(2 號)關閉，(1, 3 號)開啟。</p> <p>十九、93.8.25.12:01 抽水機組(1~3 號)全關。</p> <p>二十、93.8.25.13:02 抽水機組(2, 3 號)開啟。</p> <p>二十一、93.8.25.14:00 抽水機組(1~3 號)全關。</p>
遭遇問題及處理情	<p>一、93.8.24. 外水位因水淹過水尺無法辨識(外水位計尚未修復)。</p>
備註	<p>一、93.8.23. 15:20 機組暖機試運轉。</p>

表八.25 新莊抽水站及新莊水門運轉操作狀況表(1/2)

<p style="text-align: center;">運 轉 情 形</p>	<p>一、93.8.23.16:00 閘門(1,2號)全開,抽水機組(1,2號)全關。 二、93.8.24.05:10 閘門(1,2號)全關,抽水機組(1號)開啟。 三、93.8.24.05:17 抽水機組(1號)關閉。 四、93.8.24.09:00 抽水機組(2號)開啟。 五、93.8.24.09:13 抽水機組(2號)關閉。 六、93.8.24.13:03 抽水機組(1號)開啟。 七、93.8.24.13:12 抽水機組(1號)關閉。 八、93.8.24.16:14 抽水機組(2號)開啟。 九、93.8.24.17:00 抽水機組(2號)關閉。 十、93.8.24.17:41 抽水機組(1號)開啟。 十一、93.8.24.17:50 抽水機組(1號)關閉。 十二、93.8.24.18:59 抽水機組(2號)開啟。 十三、93.8.24.19:09 抽水機組(2號)關閉。 十四、93.8.24.19:31 抽水機組(1號)開啟。 十五、93.8.24.19:42 抽水機組(1號)關閉。 十六、93.8.24.20:55 抽水機組(2號)開啟。 十七、93.8.24.21:07 抽水機組(2號)關閉。 十八、93.8.24.22:18 抽水機組(1號)開啟。 十九、93.8.24.22:28 抽水機組(1號)關閉。 二十、93.8.24.23:30 抽水機組(2號)開啟。 二十一、93.8.24.23:39 抽水機組(2號)關閉。 二十二、93.8.25.01:03 抽水機組(1號)開啟。 二十三、93.8.25.01:10 抽水機組(1號)關閉。 二十四、93.8.25.01:59 抽水機組(2號)開啟。 二十五、93.8.25.02:18 抽水機組(2號)關閉。 二十六、93.8.25.04:45 抽水機組(2號)開啟。 二十七、93.8.25.05:00 抽水機組(2號)關閉。 二十八、93.8.25.06:09 抽水機組(1號)開啟。 二十九、93.8.25.06:20 抽水機組(1號)關閉。 三十、93.8.25.07:00 抽水機組(2號)開啟。</p>
<p style="text-align: center;">遭 遇 問 題 及 處 理 情</p>	
<p style="text-align: center;">備 註</p>	

表八.25 新莊抽水站及新莊水門運轉操作狀況表(2/2)

<p>運 轉 情 形</p>	<p>三十一、93.8.25.07:13 抽水機組(2號)關閉。 三十二、93.8.25.07:38 抽水機組(1號)開啟。 三十三、93.8.25.07:48 抽水機組(1號)關閉 三十四、93.8.25.08:15 抽水機組(2號)開啟。 三十五、93.8.25.08:20 抽水機組(2號)關閉 三十六、93.8.25.08:45 抽水機組(1號)開啟。 三十七、93.8.25.08:53 抽水機組(1號)關閉 三十八、93.8.25.09:14 抽水機組(2號)開啟。 三十九、93.8.25.09:28 抽水機組(2號)關閉。 四十、93.8.25.09:55 抽水機組(1號)開啟。 四十一、93.8.25.10:07 抽水機組(1號)關閉。 四十二、93.8.25.10:37 抽水機組(1號)開啟。 四十三、93.8.25.10:51 抽水機組(1號)關閉 四十四、93.8.25.11:28 抽水機組(1號)開啟。 四十五、93.8.25.11:38 抽水機組(1號)關閉 四十六、93.8.25.12:17 抽水機組(1號)開啟。 四十七、93.8.25.12:27 抽水機組(1號)關閉 四十八、93.8.25.13:05 抽水機組(1號)開啟。 四十九、93.8.25.13:13 抽水機組(1號)關閉。 五十、93.8.25.14:00 抽水機組(1號)開啟。 五十一、93.8.25.14:07 抽水機組(1號)關閉。 五十二、93.8.25.15:28 抽水機組(1號)開啟。 五十三、93.8.25.15:37 抽水機組(1號)關閉。</p>
<p>遭 遇 問 題 及 處 理 情</p>	
<p>備 註</p>	

表八.26 塔寮坑抽水站及塔寮坑水門運轉操作狀況表

<p>運 轉 情 形</p>	<p>一、93.8.23.15:00 閘門(1~4 號)全開，抽水機組(1~8 號)全關。 二、93.8.24.11:00 抽水機組 3 台開啟。 三、93.8.24.12:00 抽水機組 2 台關閉，1 台開啟。 四、93.8.24.13:30 抽水機組(1~8 號)全關。 五、93.8.24.14:00 抽水機組 6 台關閉，2 台開啟。 六、93.8.24.15:00 抽水機組 5 台關閉，3 台開啟。 七、93.8.24.16:00 抽水機組 4 台關閉，4 台開啟。 八、93.8.24.17:00 抽水機組 3 台關閉，5 台開啟。 九、93.8.24.19:00 抽水機組 2 台關閉，6 台開啟。 十、93.8.24.20:00 抽水機組 1 台關閉，7 台開啟。 十一、93.8.24.21:00 抽水機組(1~8 號)全開。 十二、93.8.25.19:00 抽水機組 6 台關閉，2 台開啟。</p>
<p>遭 遇 問 題 及 處 理 情 形</p>	
<p>備 註</p>	

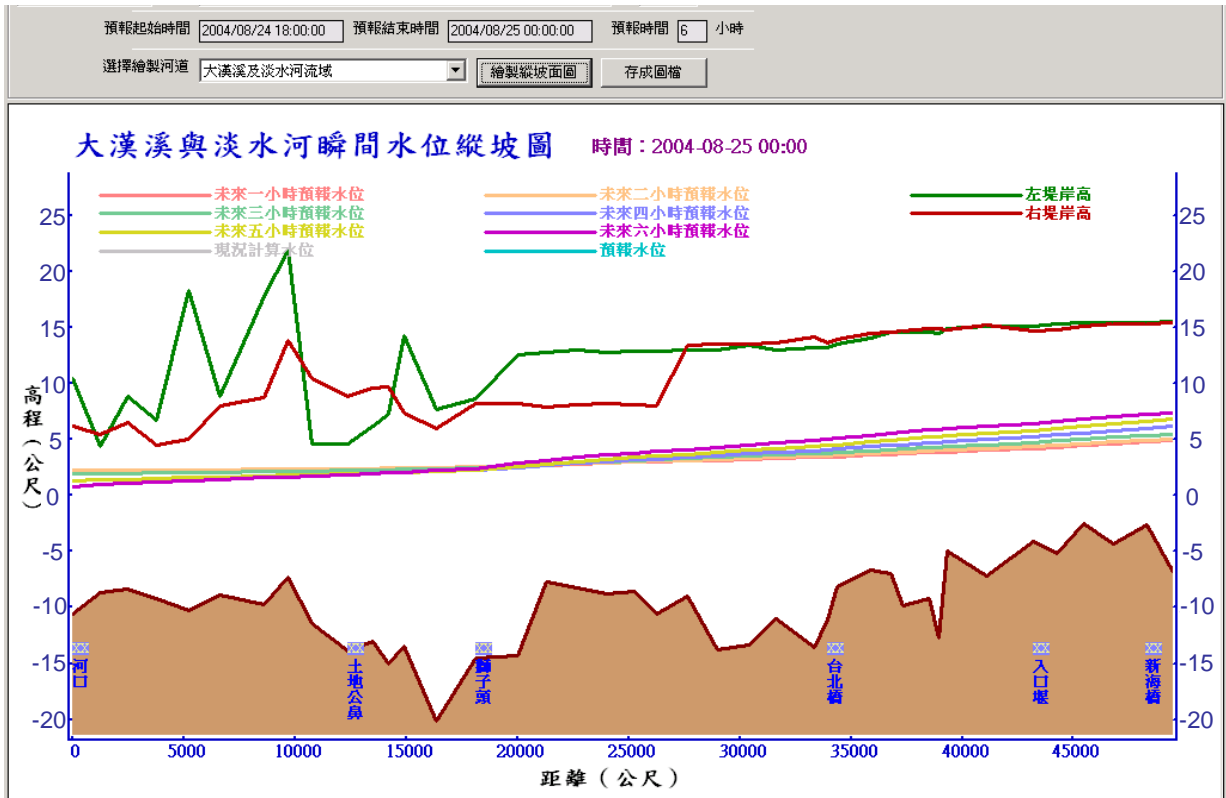
表八.27 長元抽水站及長元水門運轉操作狀況表

<p>運 轉 情 形</p>	<p>一、93.8.24.18:00 閘門(1,2號)全關,抽水機組(1,2號)全關。 二、93.8.24.19:00 抽水機組(1,2號)全開。 三、93.8.24.24:00 抽水機組(1,2號)全關。 四、93.8.25.01:00 抽水機組(1,2號)全開。 五、93.8.25.20:00 抽水機組(1,2號)全關。</p>
<p>遭 遇 問 題 及 處 理 情</p>	
<p>備 註</p>	

表八.28 同安抽水站及同安水門運轉操作狀況表

運轉情形	<p>一、93.8.23.15:00 閘門(1,2號)全關,抽水機組(1,2號)全關。 二、93.8.23.19:00 閘門(1,2號)全開。 三、93.8.24.03:00 閘門(1,2號)全關。 四、93.8.24.04:00 抽水機組(1,2號)全開。 五、93.8.24.05:00 抽水機組(2號)關閉。 六、93.8.24.07:00 抽水機組全部關閉。 七、93.8.24.10:00 抽水機組(1號)開啟。 八、93.8.24.11:00 抽水機組全部關閉,閘門(1號)開啟。 九、93.8.24.15:00 抽水機組(1號)開啟,閘門(1號)關閉。 十、93.8.24.20:00 抽水機組(1,2號)全開。 十一、93.8.25.20:00 抽水機組(2號)關閉。</p>
遭遇問題及處理情	<p>一、外水位計異常。 二、8.23.19:00 無線電通訊故障。 三、8.23.23:00 無線電通訊故障修復完成。 四、8.25.01:15 本站道路旁約30公尺處(捷運工地)有一地下水一直湧出造成本站樓下道路一直淹水造成災害。</p>
備註	

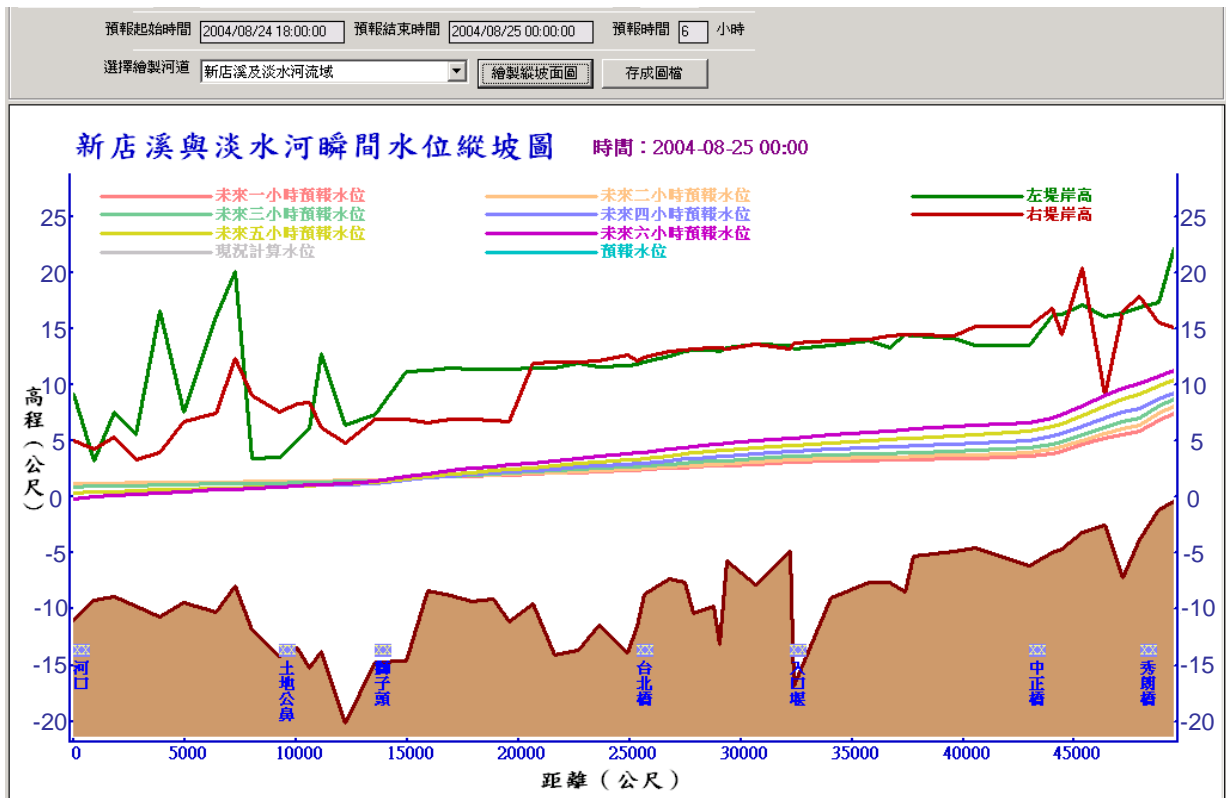
九、洪水預報



圖九.1 基隆河(含淡水河)未來 6 小時洪水位縱坡變化圖



圖九.2 大漢溪(含淡水河)未來 6 小時洪水位縱坡變化圖



圖九.3 新店溪(含淡水河)未來 6 小時洪水位縱坡變化圖

表九.2 艾利颱風河口站水位預報誤差比較表

河口—基隆河預報模式 (單位：公尺)									
時 間	預測下一小時	觀測值	誤差	預測下二小時	觀測值	誤差	預測下三小時	觀測值	誤差
2004/8/24 18:00	1.31	1.57	-0.26	0.95	1.34	-0.39	0.57	0.87	-0.30
2004/8/24 19:00	1.21	1.34	-0.13	0.83	0.87	-0.04	0.52	0.91	-0.39
2004/8/24 20:00	0.96	0.87	0.09	0.65	0.91	-0.26	0.47	0.49	-0.02
2004/8/24 21:00	0.56	0.91	-0.35	0.38	0.49	-0.11	0.39	0.72	-0.33
2004/8/24 22:00	0.73	0.49	0.24	0.74	0.72	0.02	0.92	0.98	-0.06
2004/8/24 23:00	0.50	0.72	-0.22	0.68	0.98	-0.30	1.00	1.14	-0.14
2004/8/25 0:00	0.90	0.98	-0.08	1.22	1.14	0.08	1.58	1.63	-0.05
平均誤差			0.20			0.17			0.18

河口—REFOR預報模式 (單位：公尺)									
時 間	預測下一小時	觀測值	誤差	預測下二小時	觀測值	誤差	預測下三小時	觀測值	誤差
2004/8/24 18:00	1.40	1.57	-0.17	1.40	1.34	0.06	1.39	0.87	0.52
2004/8/24 19:00	1.20	1.34	-0.14	1.19	0.87	0.32	1.19	0.91	0.28
2004/8/24 20:00	0.90	0.87	0.03	0.88	0.91	-0.03	0.86	0.49	0.37
2004/8/24 21:00	0.58	0.91	-0.33	0.57	0.49	0.08	0.54	0.72	-0.18
2004/8/24 22:00	0.32	0.49	-0.17	0.31	0.72	-0.41	0.30	0.98	-0.68
2004/8/24 23:00	0.20	0.72	-0.52	0.18	0.98	-0.80	0.18	1.14	-0.96
2004/8/25 0:00	0.22	0.98	-0.76	0.20	1.14	-0.94	0.19	1.63	-1.44
平均誤差			0.30			0.38			0.63

表九.3 艾利颱風南湖大橋站水位預報誤差比較表

南湖大橋—基隆河預報模式 (單位：公尺)									
時間	預測下一小時	觀測值	誤差	預測下二小時	觀測值	誤差	預測下三小時	觀測值	誤差
2004/8/24 18:00	3.94	4.15	-0.21	4.40	5.40	-1.00	4.92	6.23	-1.31
2004/8/24 19:00	4.63	5.40	-0.77	5.23	6.23	-1.00	5.82	6.39	-0.57
2004/8/24 20:00	6.00	6.23	-0.23	6.60	6.39	0.21	7.18	6.52	0.66
2004/8/24 21:00	6.83	6.39	0.44	7.39	6.52	0.87	7.85	6.33	1.52
2004/8/24 22:00	7.04	6.52	0.52	7.65	6.33	1.32	8.06	6.01	2.05
2004/8/24 23:00	6.97	6.33	0.64	7.07	6.01	1.06	7.01	5.61	1.40
2004/8/25 0:00	6.39	6.01	0.38	6.25	5.61	0.64	6.08	5.41	0.67
平均誤差			0.46			0.87			1.17

南湖大橋—REFOR預報模式 (單位：公尺)									
時間	預測下一小時	觀測值	誤差	預測下二小時	觀測值	誤差	預測下三小時	觀測值	誤差
2004/8/24 18:00	4.44	4.15	0.29	5.05	5.40	-0.35	3.78	6.23	-2.45
2004/8/24 19:00	4.77	5.40	-0.63	4.71	6.23	-1.52	5.79	6.39	-0.60
2004/8/24 20:00	5.95	6.23	-0.28	5.04	6.39	-1.35	4.89	6.52	-1.63
2004/8/24 21:00	6.48	6.39	0.09	6.68	6.52	0.16	5.27	6.33	-1.06
2004/8/24 22:00	6.79	6.52	0.27	7.01	6.33	0.68	7.40	6.01	1.39
2004/8/24 23:00	6.84	6.33	0.51	7.07	6.01	1.06	7.44	5.61	1.83
2004/8/25 0:00	6.83	6.01	0.82	6.93	5.61	1.32	7.27	5.41	1.86
平均誤差			0.41			0.92			1.55

表九.4 艾利颱風五堵站水位預報誤差比較表

五堵—基隆河預報模式									
(單位：公尺)									
時 間	預測下 一小時	觀測值	誤差	預測下 二小時	觀測值	誤差	預測下 三小時	觀測值	誤差
2004/8/24 18:00	9.02	9.06	-0.04	9.62	10.08	-0.46	9.88	10.42	-0.54
2004/8/24 19:00	9.87	10.08	-0.21	10.41	10.42	-0.01	10.82	10.84	-0.02
2004/8/24 20:00	10.62	10.42	0.20	11.12	10.84	0.28	11.54	10.65	0.89
2004/8/24 21:00	10.88	10.84	0.04	11.25	10.65	0.60	11.40	10.01	1.39
2004/8/24 22:00	11.45	10.65	0.80	11.60	10.01	1.59	11.56	9.44	2.12
2004/8/24 23:00	10.23	10.01	0.22	9.85	9.44	0.41	9.70	9.01	0.69
2004/8/25 0:00	9.41	9.44	-0.03	9.06	9.01	0.05	8.93	8.83	0.10
平均誤差			0.22			0.49			0.82

五堵—REFOR預報模式									
(單位：公尺)									
時 間	預測下 一小時	觀測值	誤差	預測下 二小時	觀測值	誤差	預測下 三小時	觀測值	誤差
2004/8/24 18:00	9.01	9.06	-0.05	10.51	10.08	0.43	8.34	10.42	-2.08
2004/8/24 19:00	9.53	10.08	-0.55	8.97	10.42	-1.45	11.42	10.84	0.58
2004/8/24 20:00	11.57	10.42	1.15	9.79	10.84	-1.05	8.90	10.65	-1.75
2004/8/24 21:00	11.94	10.84	1.10	12.41	10.65	1.76	10.04	10.01	0.03
2004/8/24 22:00	11.40	10.65	0.75	12.29	10.01	2.28	13.20	9.44	3.76
2004/8/24 23:00	10.78	10.01	0.77	11.22	9.44	1.78	12.60	9.01	3.59
2004/8/25 0:00	10.45	9.44	1.01	10.47	9.01	1.46	11.00	8.83	2.17
平均誤差			0.77			1.46			1.99

表九.5 艾利颱風獅子頭站水位預報誤差比較表

獅子頭—基隆河預報模式 (單位：公尺)									
時間	預測下一小時	觀測值	誤差	預測下二小時	觀測值	誤差	預測下三小時	觀測值	誤差
2004/8/24 18:00	2.01	2.34	-0.33	1.79	2.24	-0.45	1.53	2.30	-0.77
2004/8/24 19:00	2.21	2.24	-0.03	1.93	2.30	-0.37	1.65	2.22	-0.57
2004/8/24 20:00	2.06	2.30	-0.24	1.86	2.22	-0.36	1.67	2.75	-1.08
2004/8/24 21:00	2.14	2.22	-0.08	2.06	2.75	-0.69	2.01	2.52	-0.51
2004/8/24 22:00	2.36	2.75	-0.39	2.47	2.52	-0.05	2.53	2.70	-0.17
2004/8/24 23:00	2.93	2.52	0.41	3.12	2.70	0.42	3.26	2.62	0.64
2004/8/25 0:00	2.91	2.70	0.21	3.11	2.62	0.49	3.26	2.87	0.39
平均誤差			0.24			0.40			0.59

獅子頭—REFOR預報模式 (單位：公尺)									
時間	預測下一小時	觀測值	誤差	預測下二小時	觀測值	誤差	預測下三小時	觀測值	誤差
2004/8/24 18:00	1.79	2.34	-0.55	1.83	2.24	-0.41	1.72	2.30	-0.58
2004/8/24 19:00	1.74	2.24	-0.50	1.74	2.30	-0.56	1.81	2.22	-0.41
2004/8/24 20:00	1.75	2.30	-0.55	1.59	2.22	-0.63	1.61	2.75	-1.14
2004/8/24 21:00	1.77	2.22	-0.45	1.68	2.75	-1.07	1.42	2.52	-1.10
2004/8/24 22:00	1.83	2.75	-0.92	1.77	2.52	-0.75	1.64	2.70	-1.06
2004/8/24 23:00	1.99	2.52	-0.53	1.88	2.70	-0.82	1.80	2.62	-0.82
2004/8/25 0:00	2.18	2.70	-0.52	2.11	2.62	-0.51	1.95	2.87	-0.92
平均誤差			0.57			0.68			0.86

表九.6 艾利颱風台北橋站水位預報誤差比較表

台北橋—基隆河預報模式 (單位：公尺)									
時 間	預測下 一小時	觀測值	誤差	預測下 二小時	觀測值	誤差	預測下 三小時	觀測值	誤差
2004/8/24 18:00	2.62	2.71	-0.09	2.61	2.93	-0.32	2.54	3.01	-0.47
2004/8/24 19:00	2.77	2.93	-0.16	2.66	3.01	-0.35	2.46	3.24	-0.78
2004/8/24 20:00	3.02	3.01	0.01	3.00	3.24	-0.24	2.89	3.59	-0.70
2004/8/24 21:00	3.18	3.24	-0.06	3.27	3.59	-0.32	3.19	3.86	-0.67
2004/8/24 22:00	3.69	3.59	0.10	3.80	3.86	-0.06	3.72	4.07	-0.35
2004/8/24 23:00	4.12	3.86	0.26	4.13	4.07	0.06	4.09	4.30	-0.21
2004/8/25 0:00	4.12	4.07	0.05	4.12	4.30	-0.18	4.11	4.59	-0.48
平均誤差			0.10			0.22			0.52

台北橋—REFOR預報模式 (單位：公尺)									
時 間	預測下 一小時	觀測值	誤差	預測下 二小時	觀測值	誤差	預測下 三小時	觀測值	誤差
2004/8/24 18:00	2.42	2.71	-0.29	2.40	2.93	-0.53	2.29	3.01	-0.72
2004/8/24 19:00	2.46	2.93	-0.47	2.50	3.01	-0.51	2.47	3.24	-0.77
2004/8/24 20:00	2.58	3.01	-0.43	2.43	3.24	-0.81	2.51	3.59	-1.08
2004/8/24 21:00	2.86	3.24	-0.38	2.61	3.59	-0.98	2.37	3.86	-1.49
2004/8/24 22:00	3.20	3.59	-0.39	3.00	3.86	-0.86	2.64	4.07	-1.43
2004/8/24 23:00	3.65	3.86	-0.21	3.37	4.07	-0.70	3.12	4.30	-1.18
2004/8/25 0:00	4.02	4.07	-0.05	3.86	4.30	-0.44	3.51	4.59	-1.08
平均誤差			0.32			0.69			1.11

表九.7 艾利颱風中正橋站水位預報誤差比較表

中正橋—基隆河預報模式 (單位：公尺)									
時 間	預測下一小時	觀測值	誤差	預測下二小時	觀測值	誤差	預測下三小時	觀測值	誤差
2004/8/24 18:00	4.01	3.96	0.05	4.28	4.30	-0.02	4.34	4.68	-0.34
2004/8/24 19:00	4.29	4.30	-0.01	4.35	4.68	-0.33	4.35	5.20	-0.85
2004/8/24 20:00	4.72	4.68	0.04	4.92	5.20	-0.28	5.03	5.97	-0.94
2004/8/24 21:00	5.15	5.20	-0.05	5.48	5.97	-0.49	5.57	6.33	-0.76
2004/8/24 22:00	6.03	5.97	0.06	6.52	6.33	0.19	6.33	6.66	-0.33
2004/8/24 23:00	6.68	6.33	0.35	6.55	6.66	-0.11	6.33	6.79	-0.46
2004/8/25 0:00	6.34	6.66	-0.32	6.16	6.79	-0.63	6.01	6.88	-0.87
平均誤差			0.13			0.29			0.65

中正橋—REFOR預報模式 (單位：公尺)									
時 間	預測下一小時	觀測值	誤差	預測下二小時	觀測值	誤差	預測下三小時	觀測值	誤差
2004/8/24 18:00	4.09	3.96	0.13	4.12	4.30	-0.18	3.59	4.68	-1.09
2004/8/24 19:00	4.07	4.30	-0.23	4.36	4.68	-0.32	4.33	5.20	-0.87
2004/8/24 20:00	4.67	4.68	-0.01	4.11	5.20	-1.09	4.59	5.97	-1.38
2004/8/24 21:00	5.60	5.20	0.40	4.97	5.97	-1.00	4.13	6.33	-2.20
2004/8/24 22:00	5.47	5.97	-0.50	6.06	6.33	-0.27	5.19	6.66	-1.47
2004/8/24 23:00	5.83	6.33	-0.50	5.61	6.66	-1.05	6.40	6.79	-0.39
2004/8/25 0:00	6.25	6.66	-0.41	6.03	6.79	-0.76	5.73	6.88	-1.15
平均誤差			0.31			0.67			1.22

表九.8 艾利颱風秀朗橋站水位預報誤差比較表

秀朗橋—基隆河預報模式 (單位：公尺)									
時 間	預測下一小時	觀測值	誤差	預測下二小時	觀測值	誤差	預測下三小時	觀測值	誤差
2004/8/24 18:00	7.03	7.03	0.00	7.26	7.57	-0.31	7.22	8.03	-0.81
2004/8/24 19:00	7.38	7.57	-0.19	7.32	8.03	-0.71	7.44	8.92	-1.48
2004/8/24 20:00	7.80	8.03	-0.23	7.96	8.92	-0.96	8.13	9.60	-1.47
2004/8/24 21:00	8.38	8.92	-0.54	8.58	9.60	-1.02	8.52	9.98	-1.46
2004/8/24 22:00	9.34	9.60	-0.26	9.26	9.98	-0.72	8.94	10.24	-1.30
2004/8/24 23:00	9.65	9.98	-0.33	9.32	10.24	-0.92	8.98	10.21	-1.23
2004/8/25 0:00	9.78	10.24	-0.46	9.49	10.21	-0.72	9.25	10.09	-0.84
平均誤差			0.29			0.77			1.23

秀朗橋—REFOR預報模式 (單位：公尺)									
時 間	預測下一小時	觀測值	誤差	預測下二小時	觀測值	誤差	預測下三小時	觀測值	誤差
2004/8/24 18:00	6.40	7.03	-0.63	6.26	7.57	-1.31	5.83	8.03	-2.20
2004/8/24 19:00	6.30	7.57	-1.27	6.63	8.03	-1.40	6.40	8.92	-2.52
2004/8/24 20:00	6.79	8.03	-1.24	6.33	8.92	-2.59	6.84	9.60	-2.76
2004/8/24 21:00	7.57	8.92	-1.35	7.04	9.60	-2.56	6.37	9.98	-3.61
2004/8/24 22:00	7.60	9.60	-2.00	7.93	9.98	-2.05	7.24	10.24	-3.00
2004/8/24 23:00	7.92	9.98	-2.06	7.73	10.24	-2.51	8.21	10.21	-2.00
2004/8/25 0:00	8.27	10.24	-1.97	8.05	10.21	-2.16	7.83	10.09	-2.26
平均誤差			1.50			2.08			2.62



廉潔、效能、便民



經濟部水利署第十河川局

地址：台北縣板橋市四川路二段橋頭一號

總機：(02) 29519870

傳真：(02) 29588570