



經濟部

Ministry of Economic Affairs

鶯歌溪排水系統-鶯歌溪排水  
用地範圍線地籍套繪圖(第一次修正)  
(圖籍第1號至第28號)  
(初稿)

經濟部水利署第十河川分署  
中華民國 114 年 10 月



經濟部

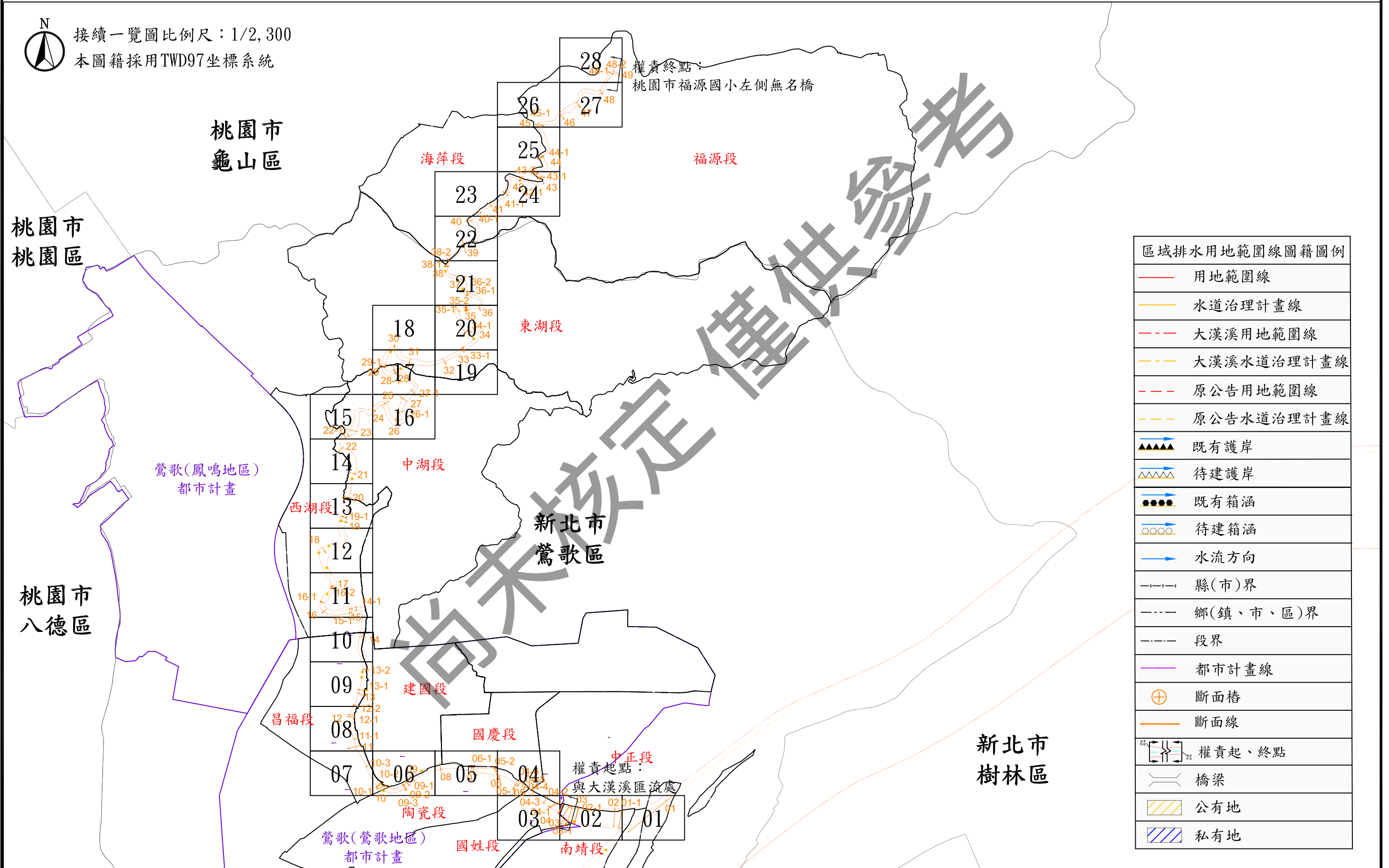
Ministry of Economic Affairs

鶯歌溪排水系統-鶯歌溪排水  
用地範圍線地籍套繪圖(第一次修正)  
(圖籍第1號至第28號)  
(初稿)

經濟部水利署第十河川分署  
中華民國 114 年 10 月

# 中央管區域排水鶯歌溪排水圖籍接續一覽圖

N  
 接續一覽圖比例尺：1/2,300  
 本圖籍採用TWD97坐標系統



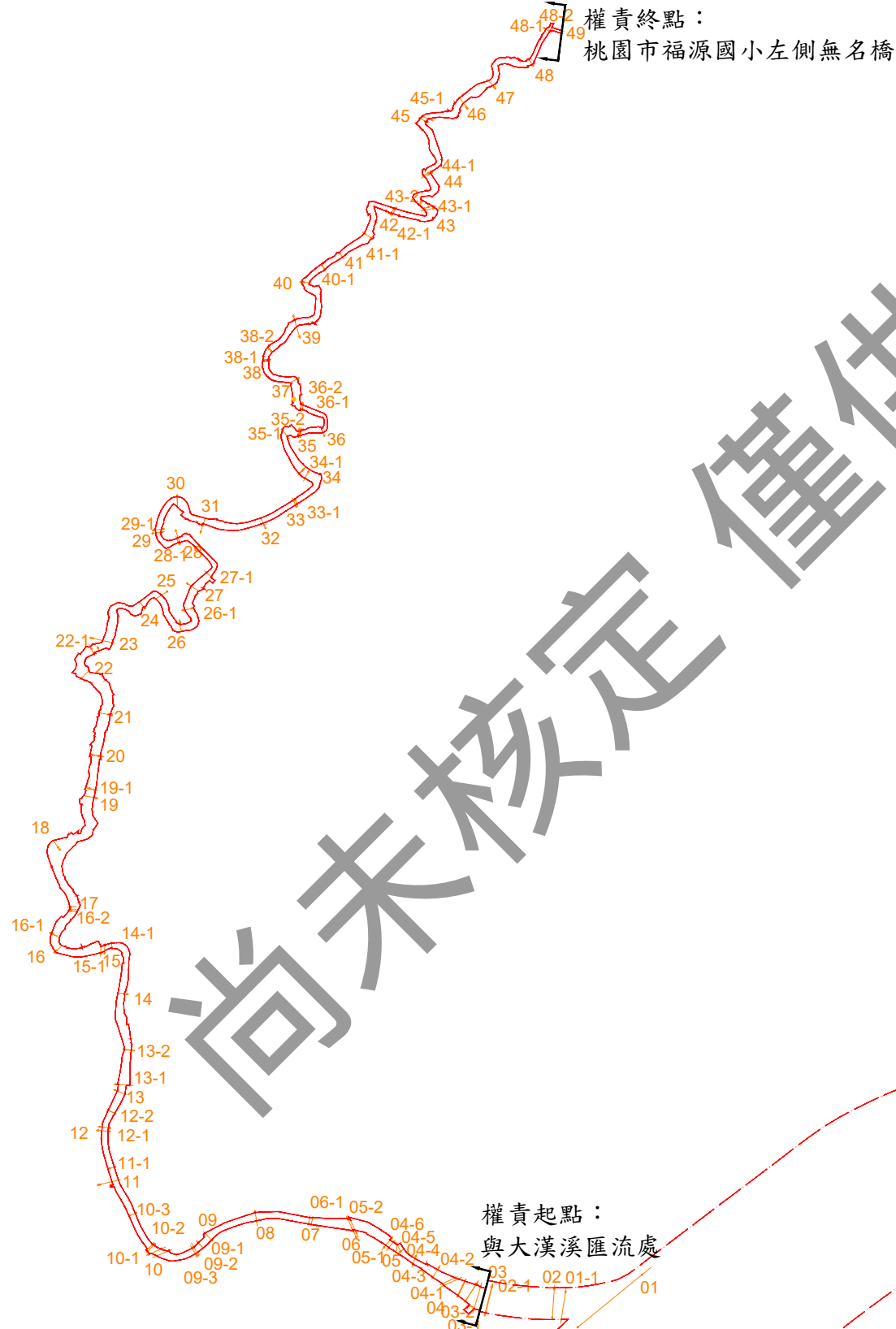
	用地範圍線
	水道治理計畫線
	大漢溪用地範圍線
	大漢溪水道治理計畫線
	原公告用地範圍線
	原公告水道治理計畫線
	既有護岸
	待建護岸
	既有箱涵
	待建箱涵
	水流方向
	縣(市)界
	鄉(鎮、市、區)界
	段界
	都市計畫線
	斷面樁
	斷面線
	權責起、終點
	橋梁
	公有地
	私有地

# 中央管區域排水鶯歌溪排水斷面樁佈置一覽圖



接續一覽圖比例尺：1/2,300

本圖籍採用TWD97坐標系統



區域排水用地範圍線圖籍圖例	
	用地範圍線
	水道治理計畫線
	大漢溪用地範圍線
	大漢溪水道治理計畫線
	原公告用地範圍線
	原公告水道治理計畫線
	既有護岸
	待建護岸
	既有箱涵
	待建箱涵
	水流方向
	縣(市)界
	鄉(鎮、市、區)界
	段界
	都市計畫線
	斷面樁
	斷面線
	權責起、終點
	橋梁
	公有地
	私有地

# 中央管區域排水鶯歌溪排水斷面樁坐標一覽表

本圖籍採用TWD97坐標系統，單位為公尺

左岸				右岸				左岸				右岸				左岸				右岸			
樁號	TWD97坐標			樁號	TWD97坐標			樁號	TWD97坐標			樁號	TWD97坐標			樁號	TWD97坐標			樁號	TWD97坐標		
	N(m)	E(m)	H(m)		N(m)	E(m)	H(m)		N(m)	E(m)	H(m)		N(m)	E(m)	H(m)		N(m)	E(m)	H(m)		N(m)	E(m)	H(m)
L01	2,760,443.999	286,296.694	37.966	R01	2,760,271.643	286,086.025	31.889	L12-2.1	2,760,973.097	284,567.603	57.227	R12-2.1	2,760,983.761	284,544.284	56.902	L32	2,762,903.064	285,056.628	78.500	R32	2,762,893.743	285,061.174	78.583
L01-1	2,760,387.172	286,045.713	39.583	R01-1	2,760,296.679	286,031.776	39.662	L13	2,761,036.648	284,599.585	63.100	R13	2,761,049.217	284,567.954	64.014	L33	2,762,964.098	285,161.505	80.050	R33	2,762,983.261	285,153.552	78.505
L02	2,760,396.131	286,008.818	39.940	R02	2,760,303.501	286,002.506	40.099	L13-1	2,761,065.184	284,615.390	62.089	R13-1	2,761,068.491	284,569.727	63.841	L33-1	2,762,974.105	285,164.201	78.248	R33-1	2,762,985.326	285,159.658	78.629
L02-1	2,760,403.927	285,805.041	41.488	R02-1	2,760,319.238	285,784.339	43.054	L13-2	2,761,179.481	284,621.227	60.784	R13-2	2,761,182.236	284,595.761	58.970	L34	2,763,077.953	285,201.847	80.494	R34	2,763,057.027	285,190.649	80.060
L02-1.1	2,760,402.656	285,802.584	41.623	R02-1.1	2,760,319.339	285,782.252	43.022	L13-2.1	2,761,180.980	284,621.317	60.779	R13-2.1	2,761,183.735	284,595.851	58.940	L34-1	2,763,081.242	285,181.588	76.019	R34-1	2,763,071.760	285,171.876	80.141
L03	2,760,404.302	285,785.859	42.029	R03	2,760,324.011	285,764.203	42.548	L14	2,761,365.614	284,597.194	64.327	R14	2,761,364.234	284,606.777	64.131	L34-1.1	2,763,086.025	285,185.288	80.499	R34-1.1	2,763,072.977	285,171.108	80.272
L03-1	2,760,406.222	285,767.460	41.916	R03-1	2,760,329.066	285,745.016	41.983	L14-1	2,761,531.467	284,555.473	59.955	R14-1	2,761,512.821	284,557.941	60.890	L35	2,763,194.648	285,132.584	80.660	R35	2,763,217.016	285,115.464	80.931
L03-2	2,760,414.928	285,754.244	41.283	R03-2	2,760,357.798	285,717.423	40.172	L15	2,761,524.585	284,533.804	61.227	R15	2,761,498.713	284,532.621	61.002	L35-1	2,763,179.203	285,167.561	80.549	R35-1	2,763,212.943	285,170.891	80.248
L03-2.1	2,760,413.668	285,752.860	41.523	R03-2.1	2,760,357.798	285,717.423	40.172	L15-1	2,761,522.588	284,521.298	61.091	R15-1	2,761,496.963	284,519.870	60.842	L35-2	2,763,201.198	285,175.634	80.248	R35-2	2,763,214.123	285,176.786	80.352
L04	2,760,430.322	285,694.104	41.302	R04	2,760,408.958	285,647.800	41.886	L16	2,761,501.364	284,368.042	62.002	R16	2,761,508.002	284,375.941	61.977	L36	2,763,207.023	285,249.391	83.016	R36	2,763,196.708	285,253.770	83.136
L04-1	2,760,434.187	285,683.848	41.551	R04-1	2,760,414.457	285,642.064	41.854	L16-1	2,761,563.345	284,355.856	61.520	R16-1	2,761,560.566	284,362.221	61.463	L36-1	2,763,302.416	285,183.401	81.734	R36-1	2,763,283.171	285,183.006	81.496
L04-2	2,760,467.396	285,629.949	42.083	R04-2	2,760,434.826	285,609.842	41.272	L16-1.1	2,761,564.819	284,355.947	61.500	R16-1.1	2,761,562.040	284,362.312	61.447	L36-2	2,763,301.761	285,178.234	81.619	R36-2	2,763,281.852	285,177.593	81.595
L04-3	2,760,504.202	285,554.419	44.552	R04-3	2,760,477.798	285,544.606	45.095	L16-2	2,761,637.188	284,414.332	62.350	R16-2	2,761,636.725	284,421.291	62.526	L37	2,763,383.200	285,165.325	84.288	R37	2,763,386.108	285,170.565	84.837
L04-4	2,760,527.976	285,515.192	40.323	R04-4	2,760,518.615	285,502.008	45.313	L16-2.1	2,761,641.356	284,416.984	62.468	R16-2.1	2,761,641.411	284,422.564	62.373	L38	2,763,442.307	285,071.295	84.564	R38	2,763,441.746	285,057.712	84.634
L04-5	2,760,543.253	285,492.532	44.339	R04-5	2,760,520.175	285,504.833	44.481	L17	2,761,650.023	284,418.778	62.400	R17	2,761,650.484	284,422.956	62.429	L38-1	2,763,446.468	285,069.542	84.471	R38-1	2,763,445.860	285,054.998	84.609
L04-6	2,760,543.253	285,492.532	44.339	R04-6	2,760,523.195	285,490.307	45.640	L18	2,761,845.640	284,381.125	63.505	R18	2,761,838.429	284,386.537	63.862	L38-2	2,763,474.731	285,079.278	85.072	R38-2	2,763,481.237	285,072.941	80.470
L05	2,760,551.432	285,481.179	44.986	R05	2,760,531.518	285,464.575	45.823	L19	2,762,009.327	284,496.476	67.207	R19	2,762,007.622	284,505.503	68.069	L39	2,763,521.961	285,172.716	94.000	R39	2,763,589.091	285,152.703	93.344
L05-1	2,760,562.932	285,474.987	44.479	R05-1	2,760,533.361	285,450.278	45.580	L19-1	2,762,033.982	284,500.846	66.642	R19-1	2,762,038.491	284,482.420	63.368	L40	2,763,700.713	285,176.866	93.683	R40	2,763,700.021	285,186.604	93.389
L05-2	2,760,630.935	285,335.933	47.656	R05-2	2,760,579.941	285,359.899	47.552	L19-1.1	2,762,034.614	284,501.391	66.571	R19-1.1	2,762,039.347	284,483.694	63.339	L40-1	2,763,744.061	285,254.956	89.389	R40-1	2,763,755.401	285,247.029	88.270
L06	2,760,630.207	285,329.720	47.752	R06	2,760,567.751	285,358.130	45.171	L20	2,762,145.592	284,512.825	63.480	R20	2,762,148.847	284,494.211	64.336	L41	2,763,783.157	285,314.173	90.198	R41	2,763,795.232	285,304.752	89.215
L06-1	2,760,630.677	285,216.329	46.993	R06-1	2,760,608.420	285,210.961	46.618	L20-0.1	2,762,146.406	284,515.985	68.327	R20-0.1	2,762,150.339	284,491.191	68.349	L41-1	2,763,845.569	285,407.186	92.377	R41-1	2,763,858.977	285,387.635	89.794
L07	2,760,631.629	285,205.959	47.451	R07	2,760,611.709	285,202.327	47.444	L21	2,762,281.534	284,546.105	69.197	R21	2,762,279.315	284,556.571	69.041	L42	2,763,925.435	285,472.922	90.572	R42	2,763,941.942	285,483.946	90.454
L08	2,760,650.565	285,026.939	50.186	R08	2,760,620.638	285,031.621	50.554	L22	2,762,425.647	284,481.668	76.472	R22	2,762,400.538	284,456.313	75.655	L42-1	2,763,922.896	285,477.055	90.606	R42-1	2,763,942.158	285,489.688	90.522
L09	2,760,580.026	284,862.436	52.548	R09	2,760,556.747	284,885.282	51.224	L22-1	2,762,482.965	284,497.100	76.376	R22-1	2,762,497.313	284,489.596	68.539	L43	2,763,941.834	285,611.684	91.136	R43	2,763,936.946	285,585.420	90.543
L09-1	2,760,549.251	284,840.335	54.497	R09-1	2,760,531.757	284,856.221	53.232	L22-1.1	2,762,490.424	284,514.687	76.466	R22-1.1	2,762,500.627	284,510.899	67.555	L43-1	2,763,946.833	285,596.138	90.629	R43-1	2,763,942.352	285,582.276	90.714
L09-1.1	2,760,548.746	284,839.636	54.572	R09-1.1	2,760,531.757	284,856.221	53.232	L23	2,762,533.405	284,487.476	70.468	R23	2,762,531.922	284,494.036	70.242	L43-2	2,763,965.366	285,575.392	93.698	R43-2	2,763,952.479	285,567.391	88.620
L09-2	2,760,535.279	284,825.120	56.125	R09-2	2,760,508.740	284,840.446	57.047	L24	2,762,633.464	284,662.504	80.783	R24	2,762,629.959	284,665.261	80.755	L43-2.1	2,763,966.847	285,572.217	93.714	R43-2.1	2,763,954.856	285,565.071	89.182
L09-3	2,760,532.048	284,819.780	56.171	R09-3	2,760,505.765	284,835.283	57.031	L25	2,762,685.004	284,737.691	72.335	R25	2,762,673.638	284,719.864	72.161	L44	2,764,054.652	285,597.181	94.129	R44	2,764,059.638	285,606.755	93.787
L10	2,760,522.823	284,744.977	56.731	R10	2,760,505.938	284,704.698	56.467	L26	2,762,586.542	284,779.818	72.495	R26	2,762,581.469	284,780.516	72.621	L44-1	2,764,058.829	285,595.204	94.083	R44-1	2,764,063.767	285,604.775	94.125
L10-1	2,760,529.193	284,720.305	56.328	R10-1	2,760,510.070	284,676.620	56.436	L26-1	2,762,630.046	284,819.055	71.631	R26-1	2,762,624.078	284,790.538	72.361	L45	2,764,227.305	285,589.773	97.128	R45	2,764,237.939	285,566.240	98.200
L10-2	2,760,544.302	284,698.074	56.360	R10-2	2,760,520.371	284,673.951	56.340	L27	2,762,711.381	284,804.970	72.569	R27	2,762,702.829	284,817.709	73.430	L45-1	2,764,235.831	285,598.104	97.165	R45-1	2,764,231.920	285,608.103	96.872
L10-2.1	2,760,546.455	284,694.995	56.367	R10-2.1	2,760,524.394	284,670.794	55.721	L27-1	2,762,733.433	284,884.012	73.618	R27-1	2,762,747.323	284,868.030	73.799	L46	2,764,274.677	285,720.112	98.990	R46	2,764,270.216	285,723.215	98.817
L10-3	2,760,646.118	284,635.557	55.421	R10-3	2,760,638.228	284,615.743	55.518	L28	2,762,885.133	284,766.656	77.748	R28	2,762,846.081	284,779.412	73.772	L47	2,764,340.093	285,811.852	101.387	R47	2,764,336.255	285,815.233	101.413
L11	2,760,738.110	284,511.868	56.362	R11	2,760,739.676	284,518.039	56.494	L28-1	2,762,859.477	284,770.091	73.886	R28-1	2,762,844.505	284,775.374	73.771	L48	2,764,414.409	285,936.837	101.543	R48	2,764,411.628	285,938.692	101.629
L11-1	2,760,797.311	284,567.069	56.110	R11-1	2,760,792.724	284,549.848	56.378	L29	2,762,880.719	284,721.985	77.910	R29	2,762,876.257	284,691.390	78.107	L48-1	2,764,522.196	285,993.922	102.640	R48-1	2,764,533.007	285,976.661	99.933
L12	2,760,913.703	284,548.950	58.226	R12	2,760,917.560	284,511.734	58.463	L29-1	2,762,999.927	284,771.223	77.127	R29-1	2,762,996.067	284,771.342	77.026	L48-2	2,764,523.529	285,997.852	102.727	R48-2	2,764,535.912	286,002.313	97.417
L12-1	2,760,925.105	284,550.251	58.216	R12-1	2,760,929.134	284,516.995	58.																

第 號

土地實際位置應以地政機關複丈成果為準，  
實際地籍圖形應以地政機關核發之謄本為準

2760475

地籍套繪圖

鶯歌溪排水用地範圍線圖

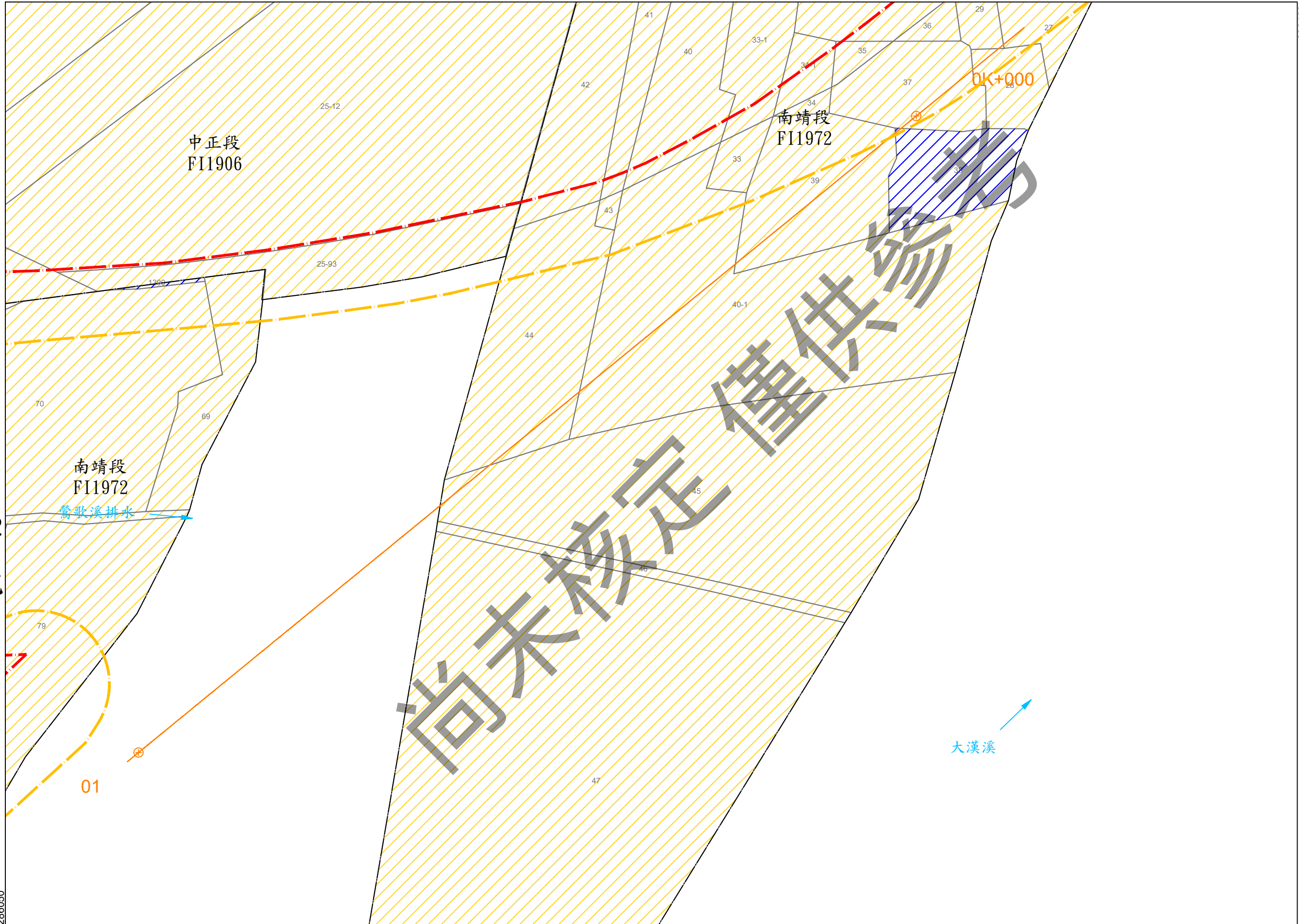
第 01 號

第 號

新北市鶯歌區

中正段

小段



第 02 號

286050  
2760225

年 月 日核定公告

第 號

比例尺 1:1000 坐標系統TWD97

第 號

土地實際位置應以地政機關複丈成果為準，  
實際地籍圖形應以地政機關核發之謄本為準

地籍套繪圖

鶯歌溪排水用地範圍線圖

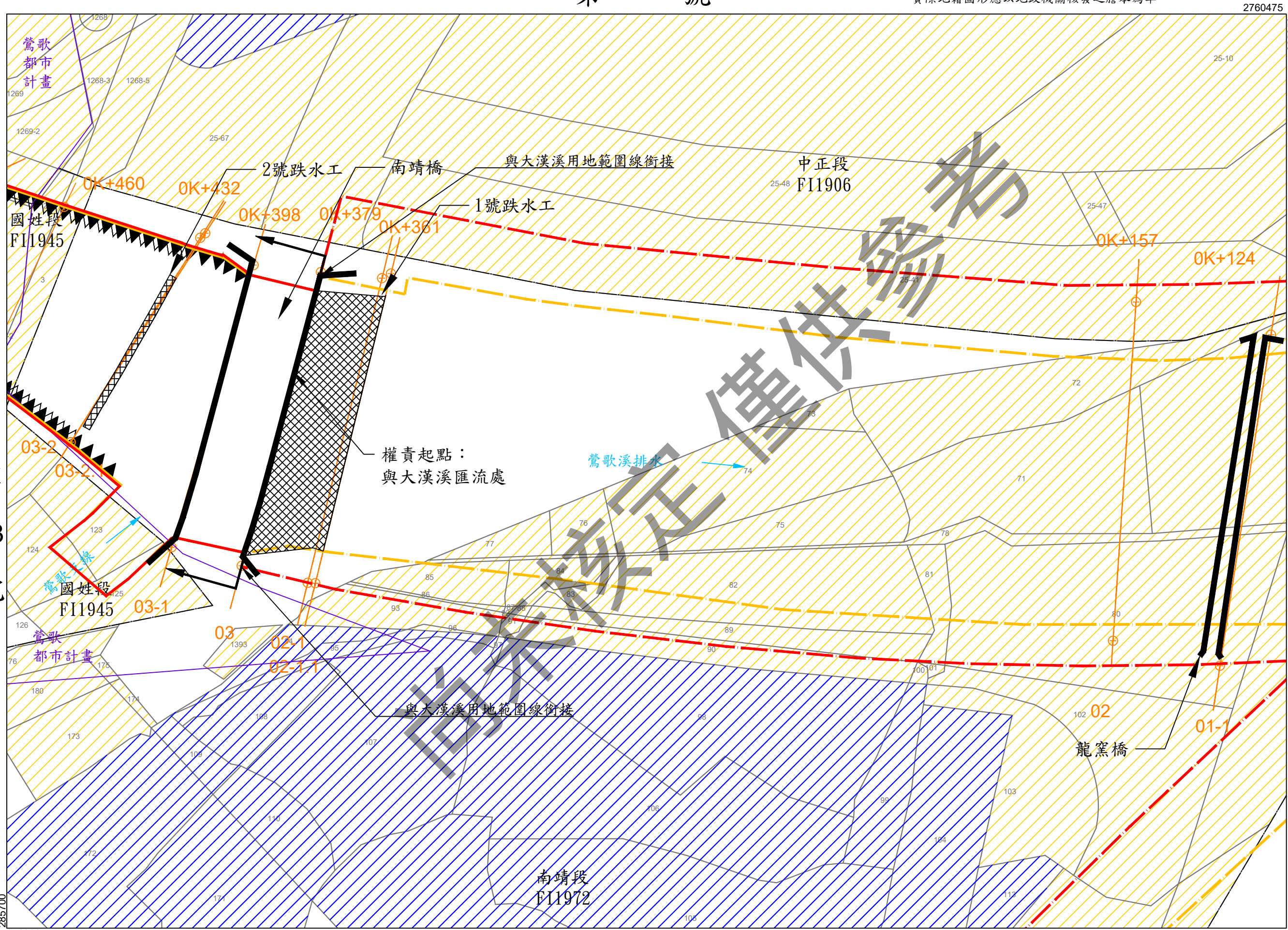
第 02 號

新北市鶯歌區  
新北市鶯歌區  
新北市鶯歌區

國姓段  
中正段  
南靖段

小段  
小段  
小段

第 01 號



第 03 號

鶯歌都市計畫  
鶯歌都市計畫  
鶯歌都市計畫

國姓段  
中正段  
南靖段

小段  
小段  
小段

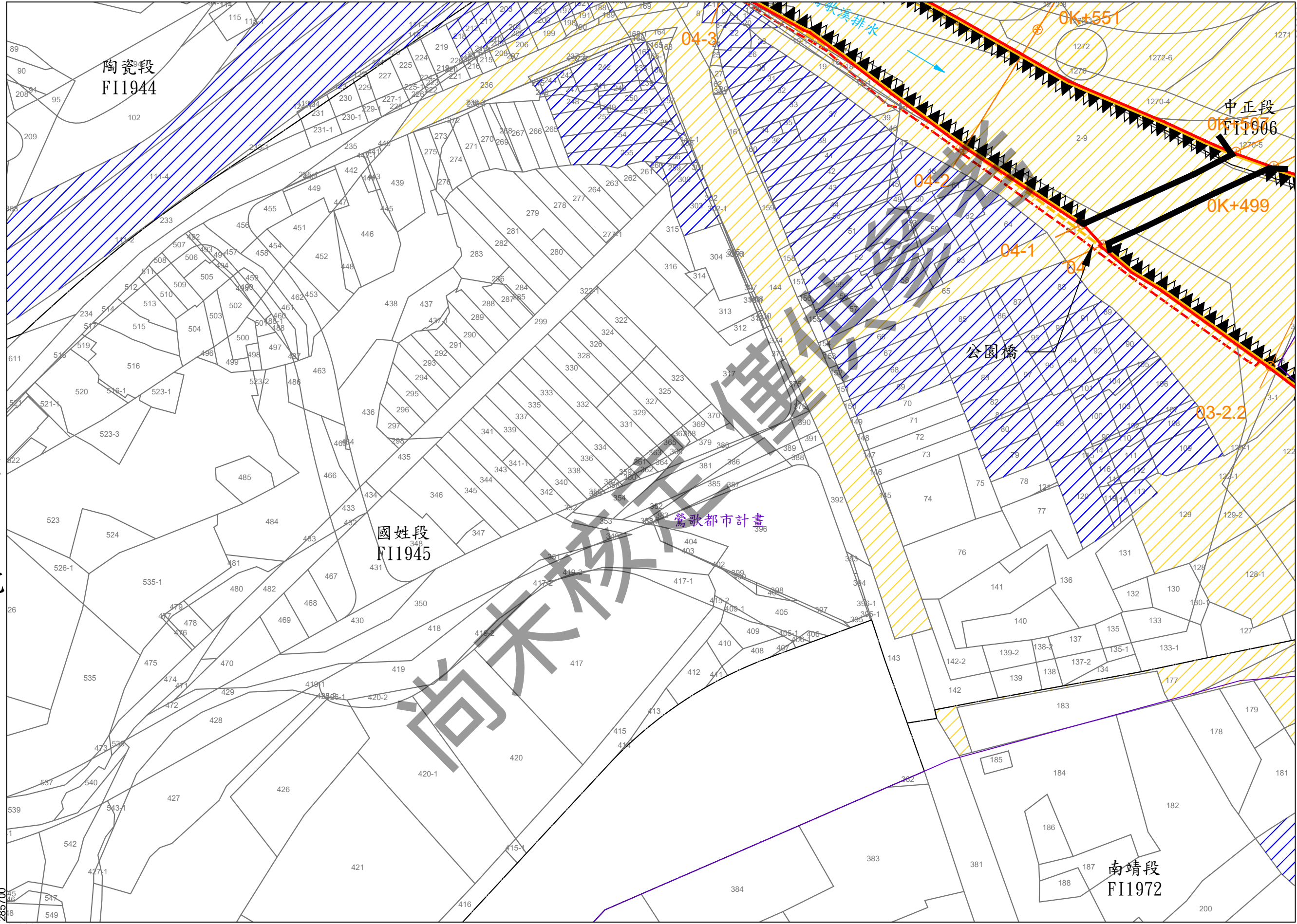
年 月 日核定公告

第 號

比例尺 1:1000 坐標系統TWD97

第 04 號

土地實際位置應以地政機關複丈成果為準，  
實際地籍圖形應以地政機關核發之謄本為準



地籍套繪圖

鶯歌溪排水用地範圍線圖 第 03 號

第 02 號

- 新北市鶯歌區
- 新北市鶯歌區
- 新北市鶯歌區
- 新北市鶯歌區
- 陶瓷段
- 國姓段
- 中正段
- 南靖段
- 小段
- 小段
- 小段
- 小段

第 號

年 月 日核定公告

第 號

比例尺 1:1000 坐標系統TWD97

2760225

2760475

286050

285700

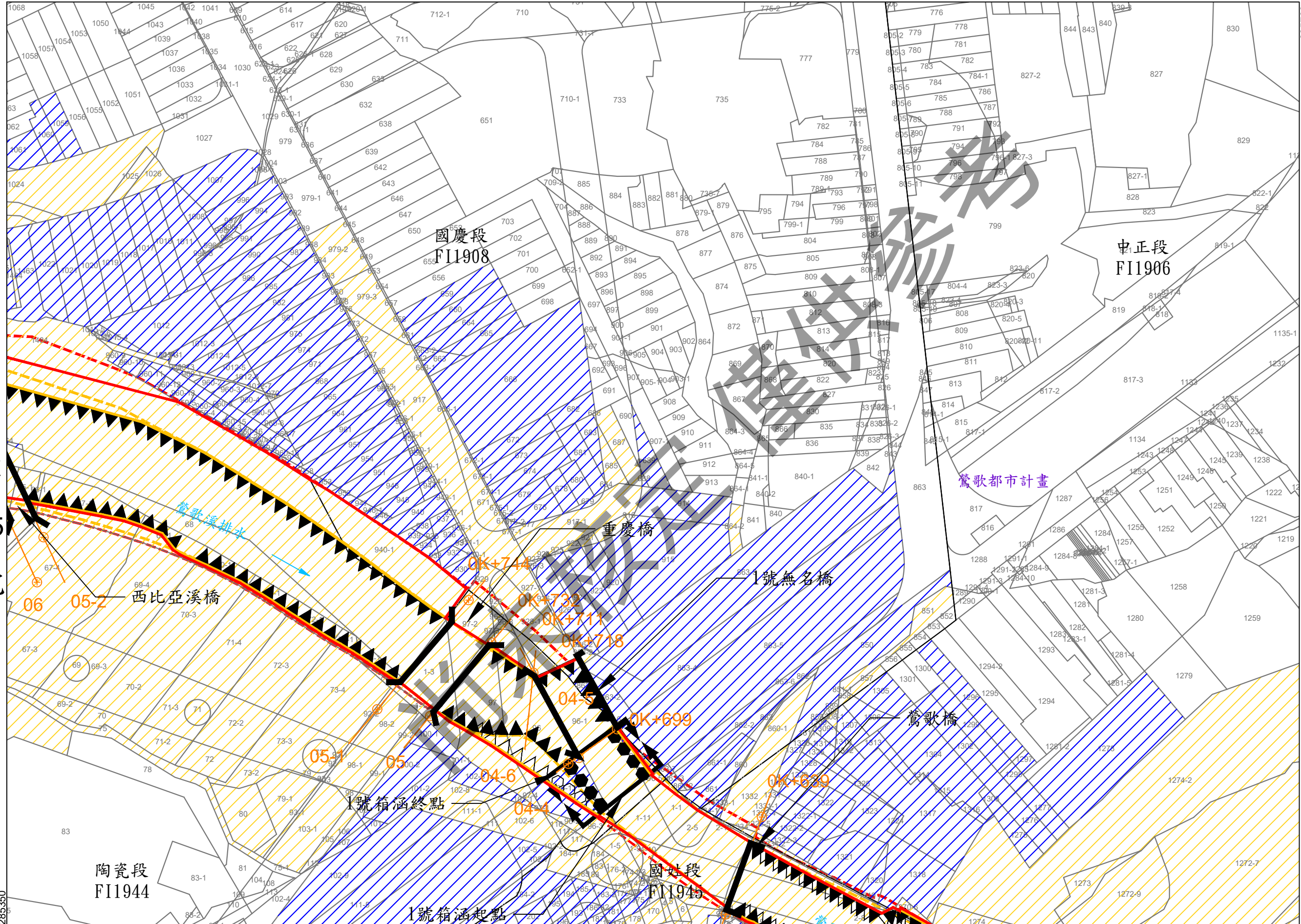
第 號

土地實際位置應以地政機關複丈成果為準，  
實際地籍圖形應以地政機關核發之謄本為準

鶯歌溪排水用地範圍線圖

第 04 號

- 新北市鶯歌區
- 新北市鶯歌區
- 新北市鶯歌區
- 新北市鶯歌區
- 國慶段
- 陶瓷段
- 國姓段
- 中正段
- 小段
- 小段
- 小段
- 小段



第 05 號

第 號

第 號

土地實際位置應以地政機關複丈成果為準，  
實際地籍圖形應以地政機關核發之謄本為準

地籍套繪圖

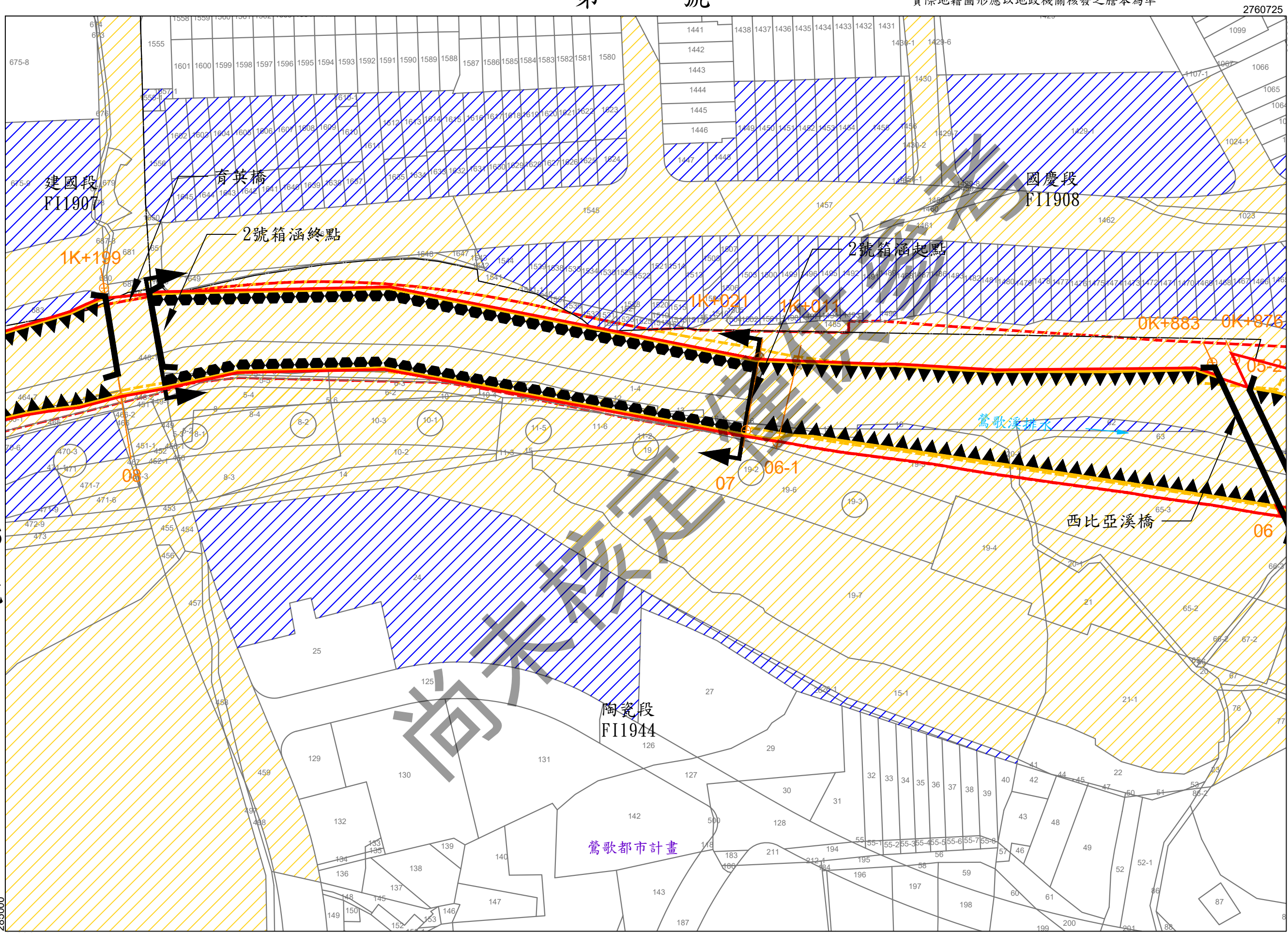
鶯歌溪排水用地範圍線圖

第 05 號

新北市鶯歌區  
新北市鶯歌區  
新北市鶯歌區

建國段  
國慶段  
陶瓷段

小段  
小段  
小段



第 06 號

第 04 號

年 月 日核定公告

第 號

比例尺 1:1000 坐標系統TWD97

285000  
2760475

2760725  
285350

第 號

土地實際位置應以地政機關複丈成果為準，  
實際地籍圖形應以地政機關核發之謄本為準

2760725

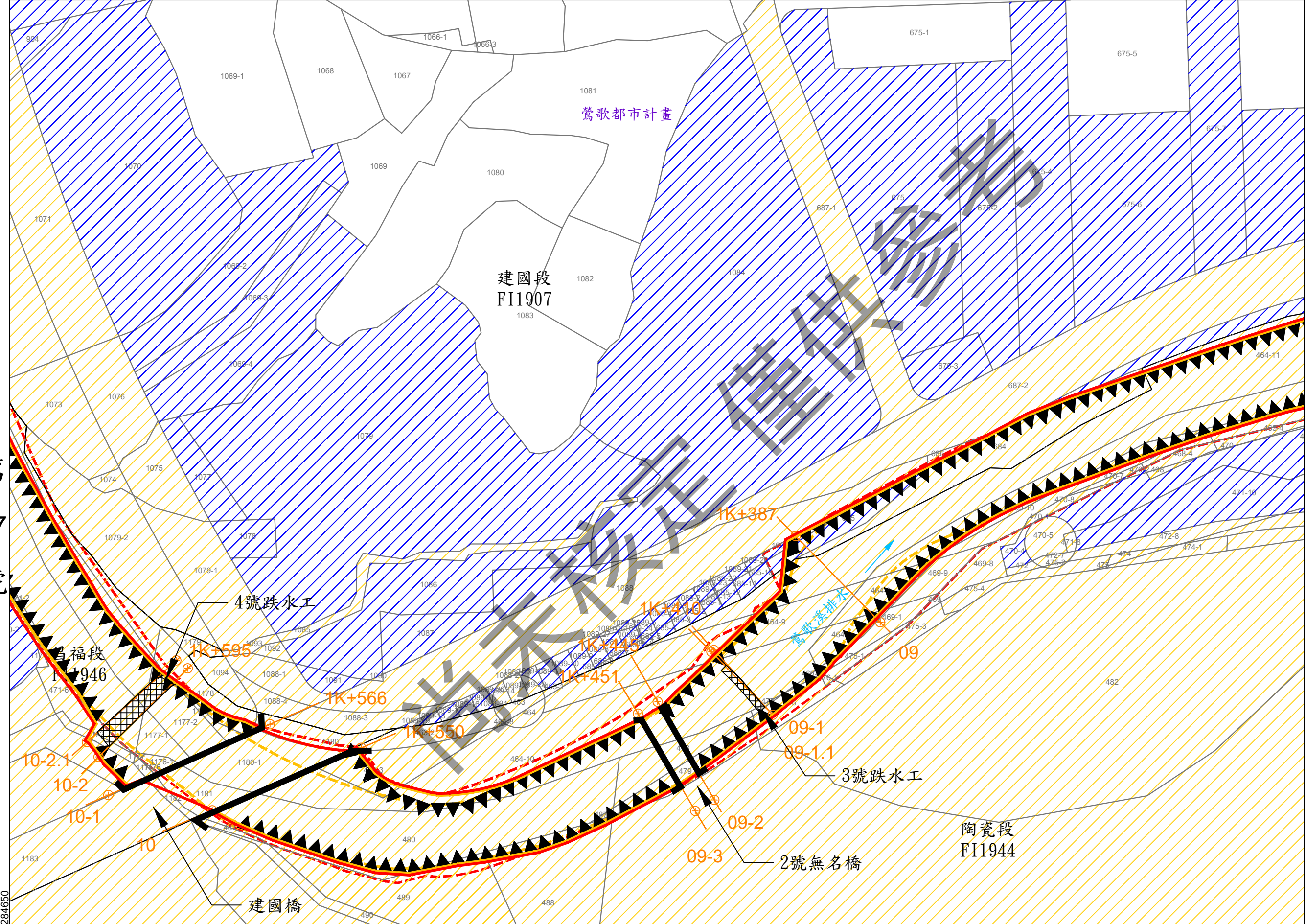
285000

地籍套繪圖

鶯歌溪排水用地範圍線圖 第06號

第05號

新北市鶯歌區 昌福段 小段  
新北市鶯歌區 建國段 小段  
新北市鶯歌區 陶瓷段 小段



第 08 號

土地實際位置應以地政機關複丈成果為準，  
實際地籍圖形應以地政機關核發之謄本為準

地籍套繪圖

鶯歌溪排水用地範圍線圖

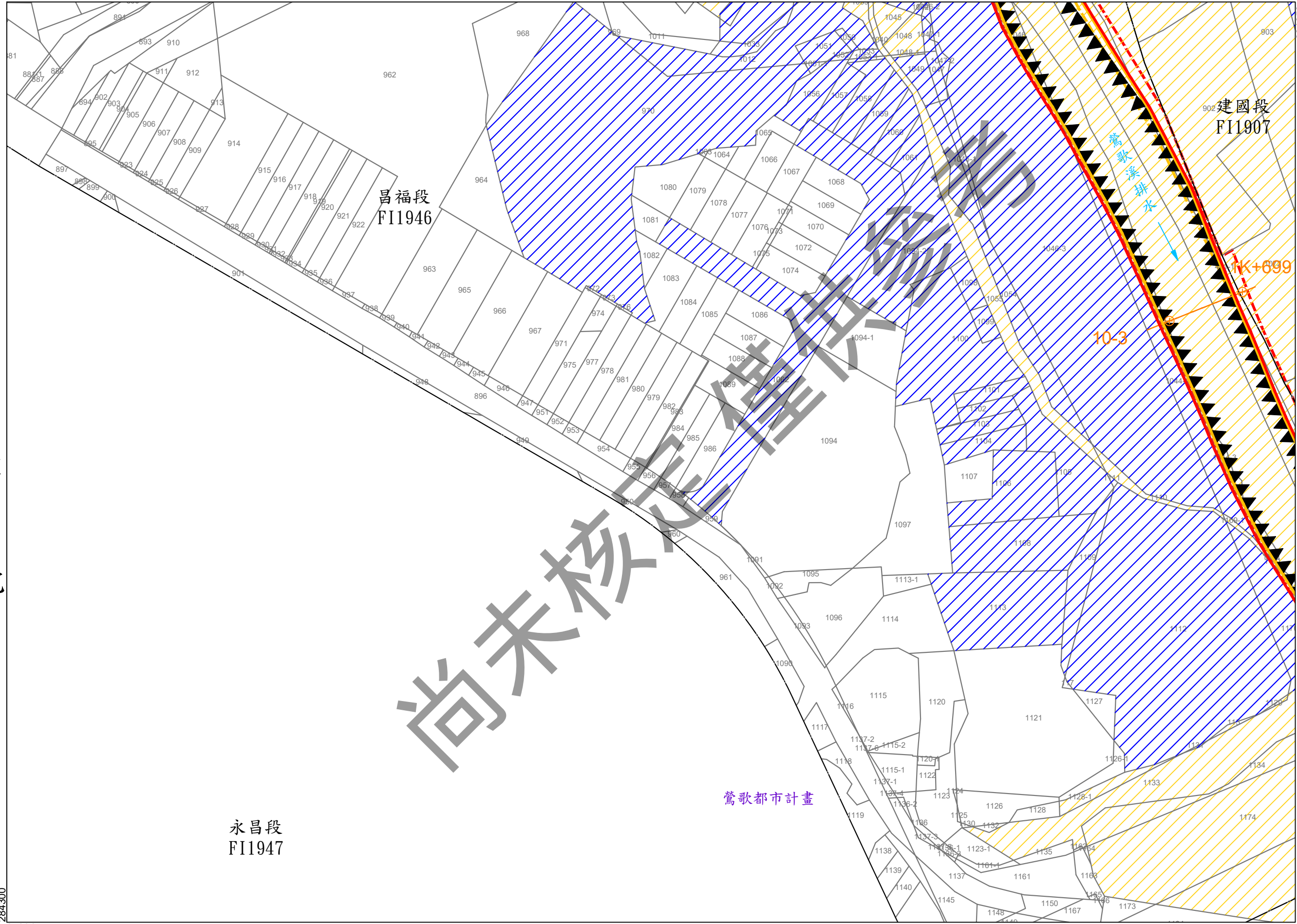
第 07 號

新北市鶯歌區  
新北市鶯歌區  
新北市鶯歌區

永昌段  
昌福段  
建國段

小段  
小段  
小段

第 06 號



第 號

第 號

年 月 日核定公告

第 號

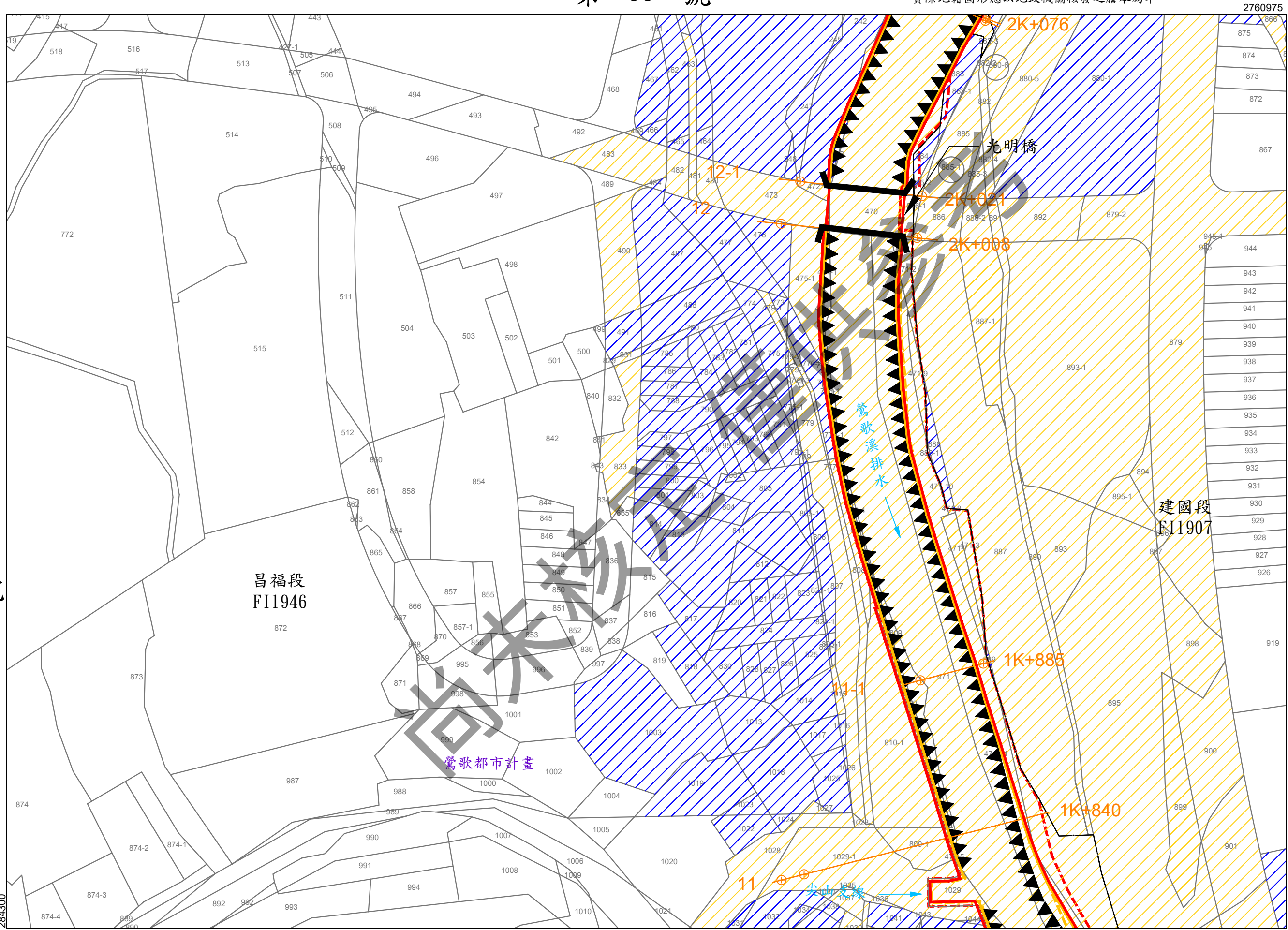
比例尺 1:1000 坐標系統TWD97

284300

2760475

2760725

284650



第 10 號

土地實際位置應以地政機關複丈成果為準，  
實際地籍圖形應以地政機關核發之謄本為準

地籍套繪圖

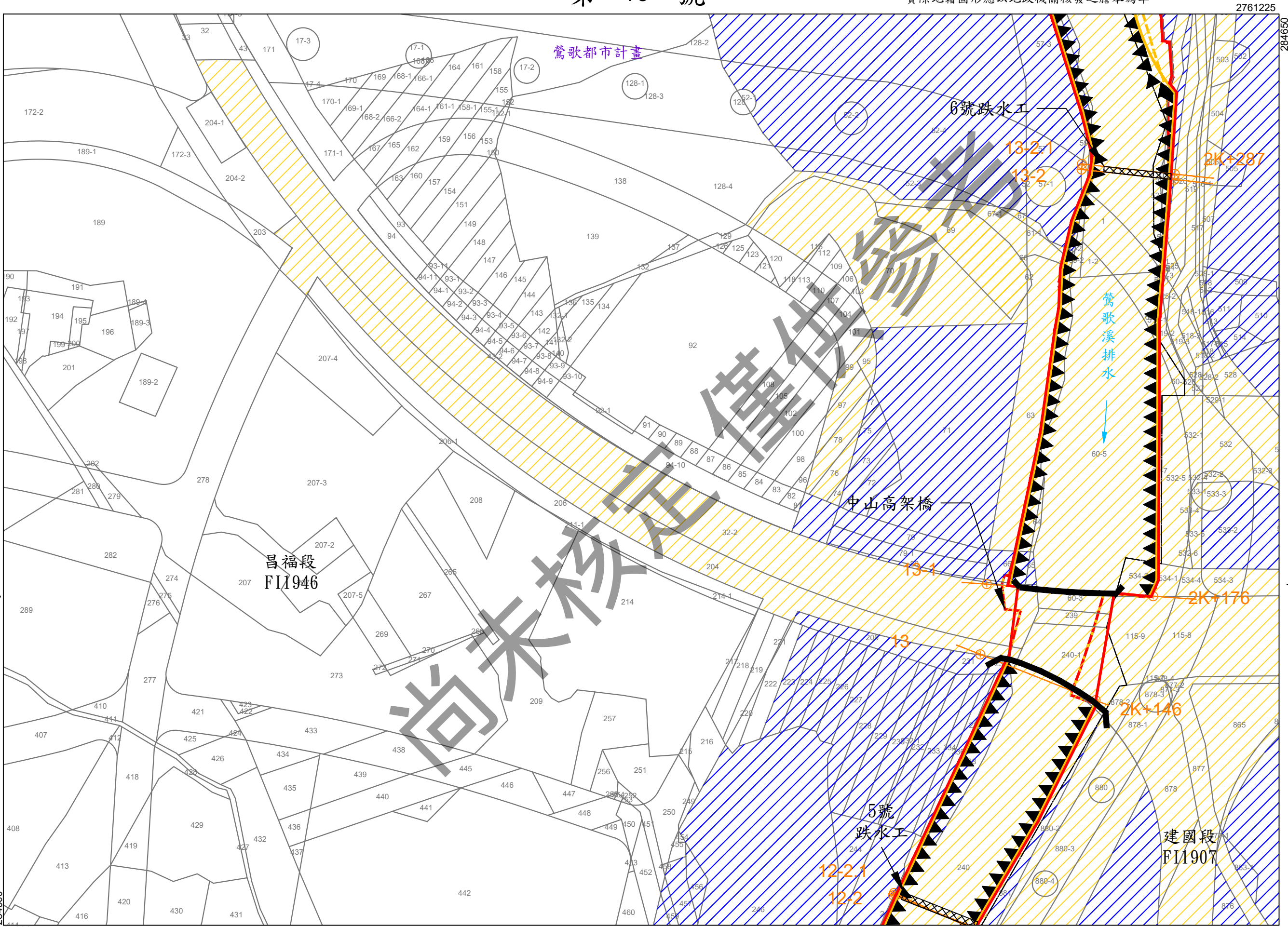
鶯歌溪排水用地範圍線圖

第 09 號

新北市鶯歌區

昌福段 建國段

小段 小段



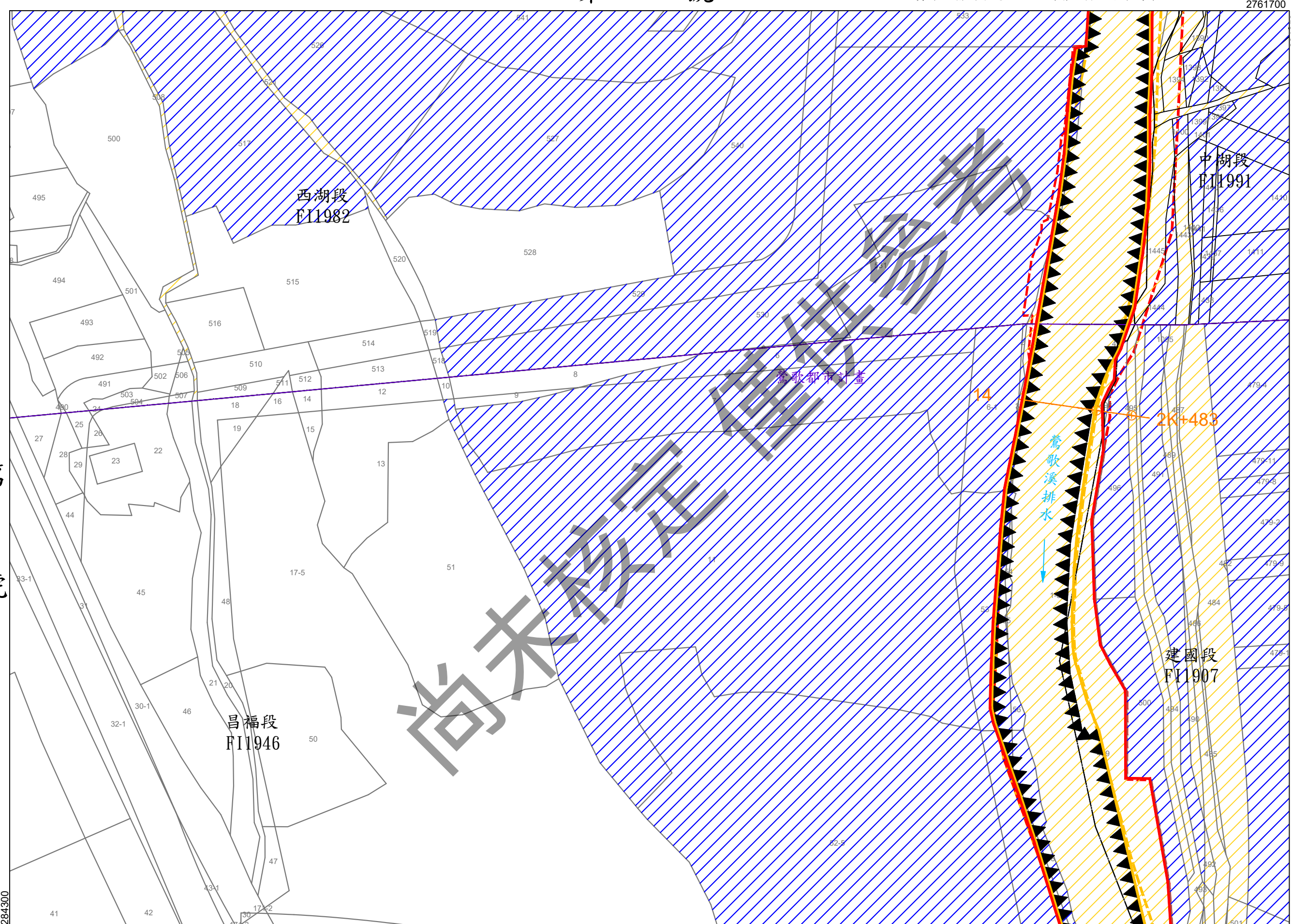
第 號

第 號

年 月 日核定公告

第 08 號

比例尺 1:1000 坐標系統TWD97



地籍套繪圖

鶯歌溪排水用地範圍線圖

第 10 號

新 北 市 鶯 歌 區	新 北 市 鶯 歌 區	新 北 市 鶯 歌 區	新 北 市 鶯 歌 區
西 湖 段	中 湖 段	昌 福 段	建 國 段

小 段	小 段	小 段	小 段
--------	--------	--------	--------

第 號

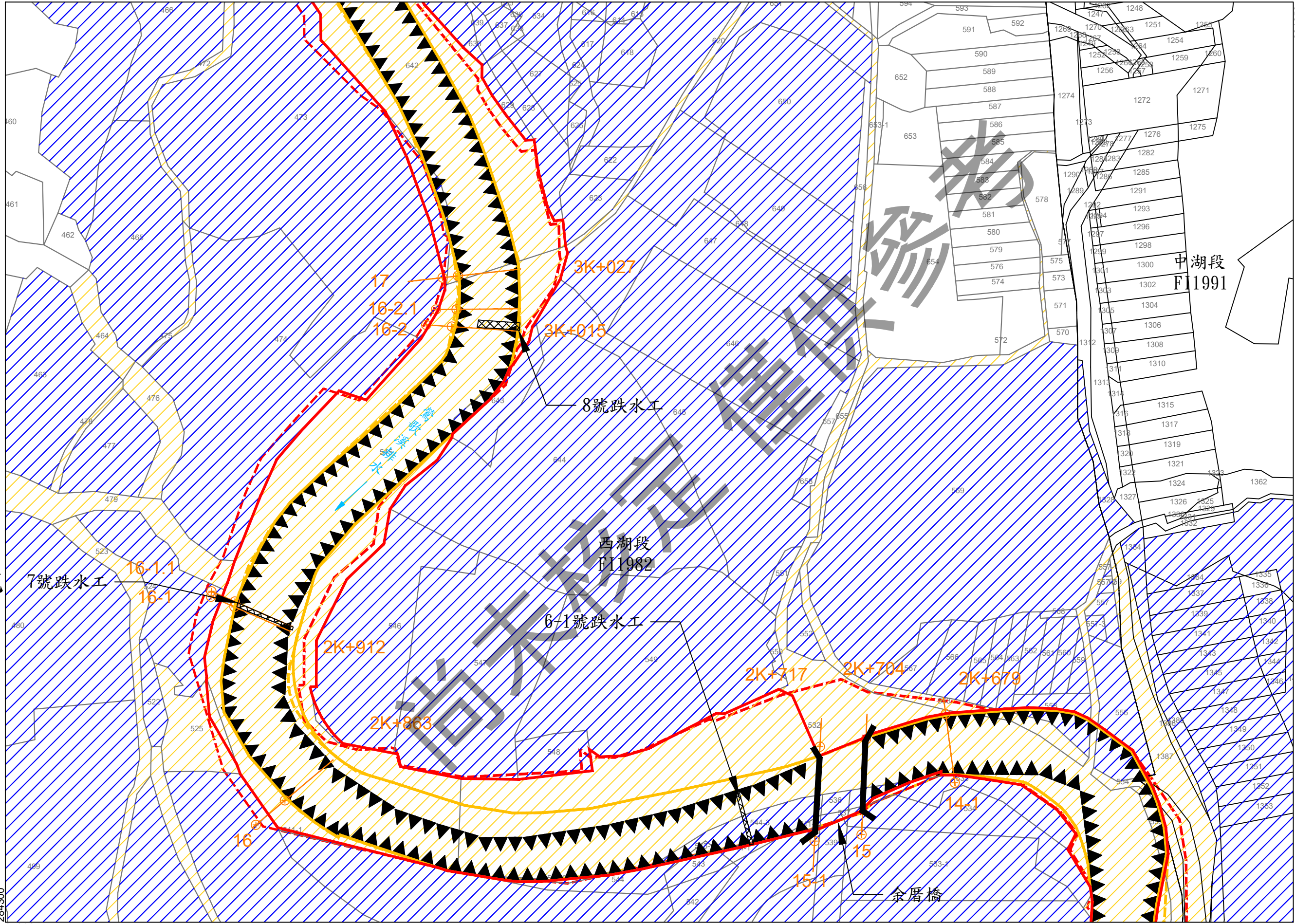
第 號

284300

2761225

2761700

284650





第 號

第 號

284300

2761725

2761975

284650

西湖段  
FI1982

中湖段  
FI1991

第 14 號

土地實際位置應以地政機關複丈成果為準，  
實際地籍圖形應以地政機關核發之謄本為準

2762225

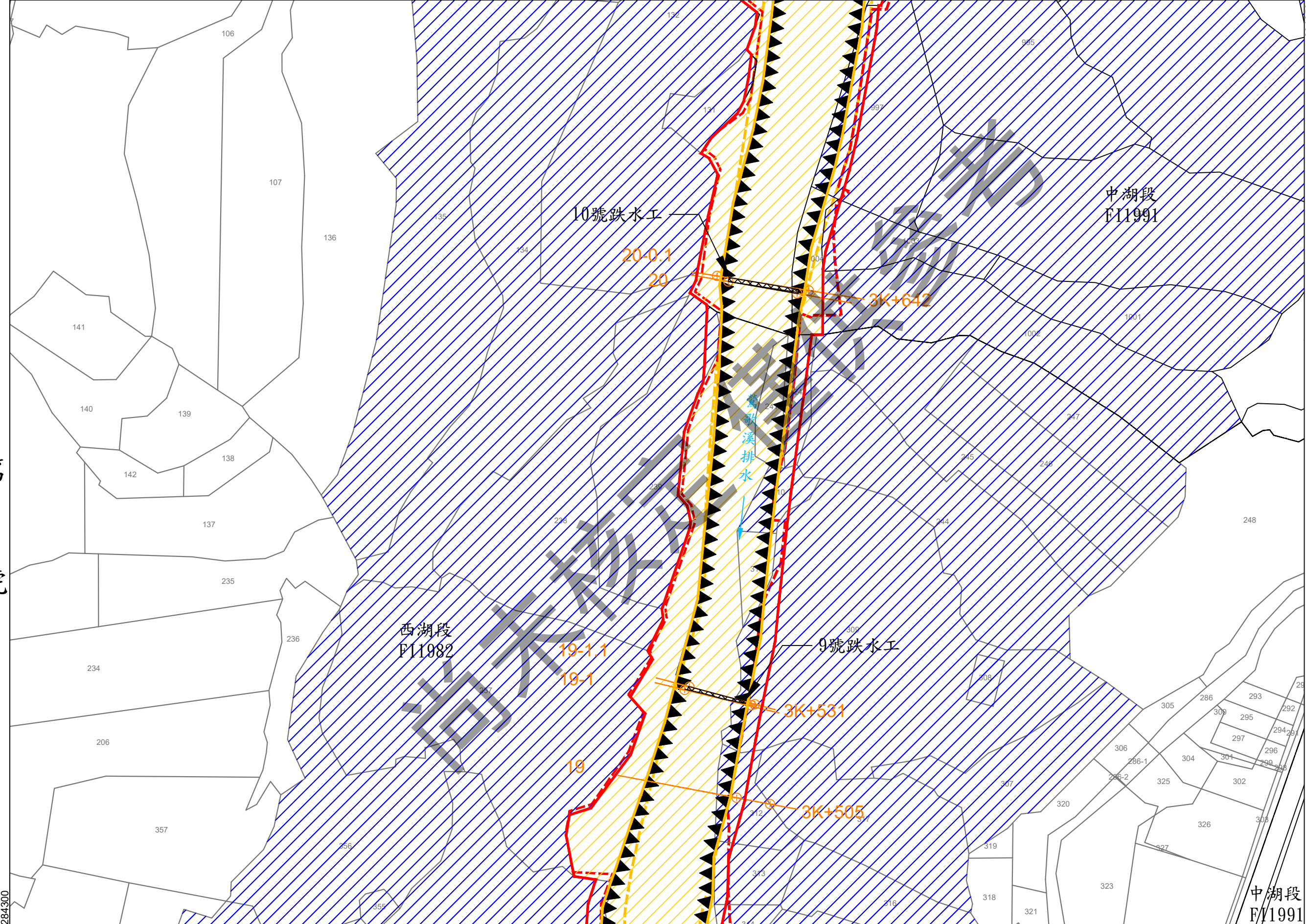
284650

第 號

第 號

鶯歌溪排水用地範圍線圖 第 13 號 新北市鶯歌區 中湖段 小段

地籍套繪圖



284300

2761975

年 月 日核定公告

第 12 號

比例尺 1:1000 坐標系統TWD97

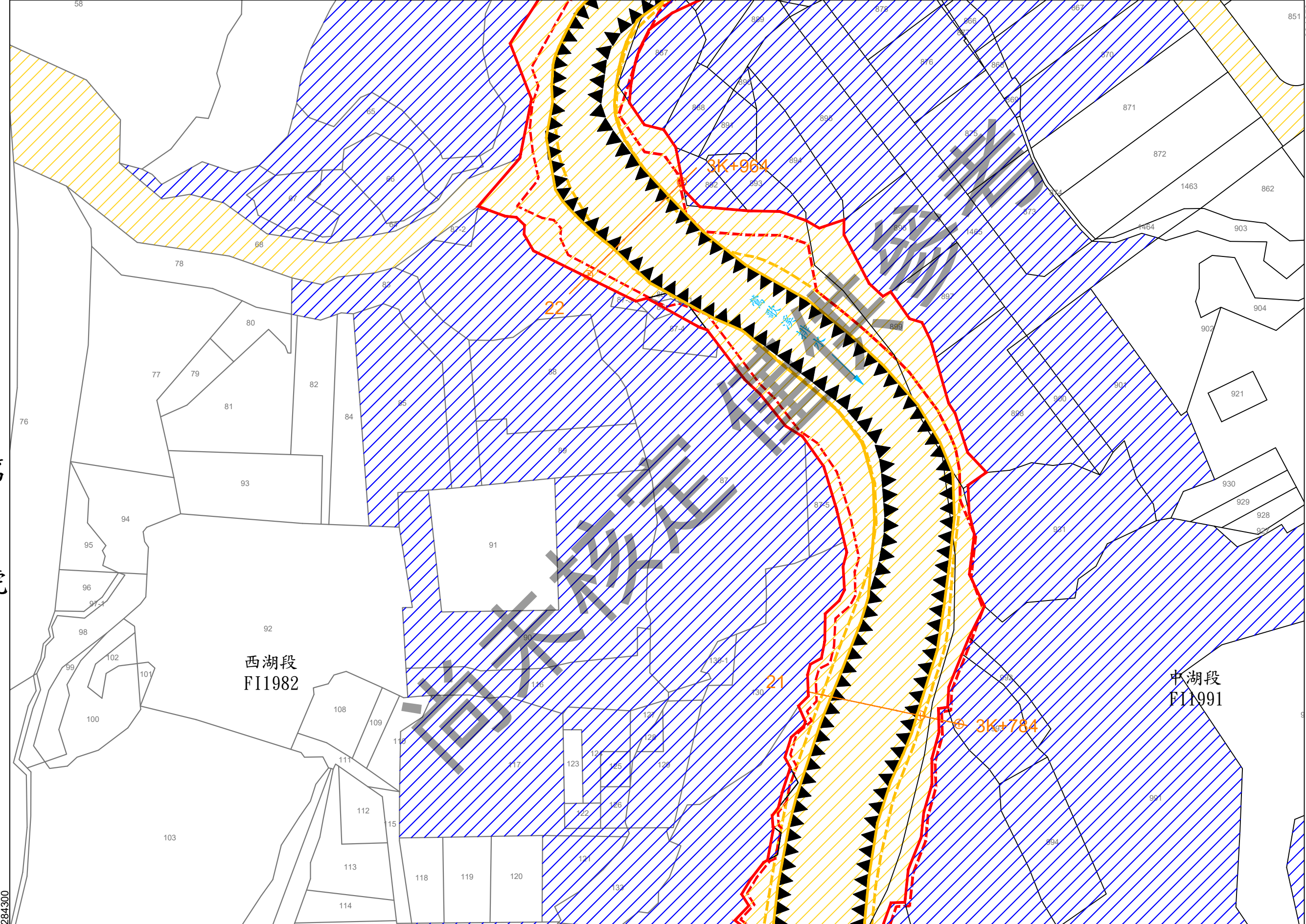
中湖段 FV1991

第 15 號

土地實際位置應以地政機關複丈成果為準，  
實際地籍圖形應以地政機關核發之謄本為準

2762475

284650



地籍套繪圖

鶯歌溪排水用地範圍線圖

第 14 號

新北市鶯歌區  
中湖段  
西湖段

小段  
小段

第 號

第 號

2762225

年 月 日核定公告

第 13 號

比例尺 1:1000 坐標系統TWD97

第 號

土地實際位置應以地政機關複丈成果為準，  
實際地籍圖形應以地政機關核發之謄本為準

2762725

地籍套繪圖

鶯歌溪排水用地範圍線圖

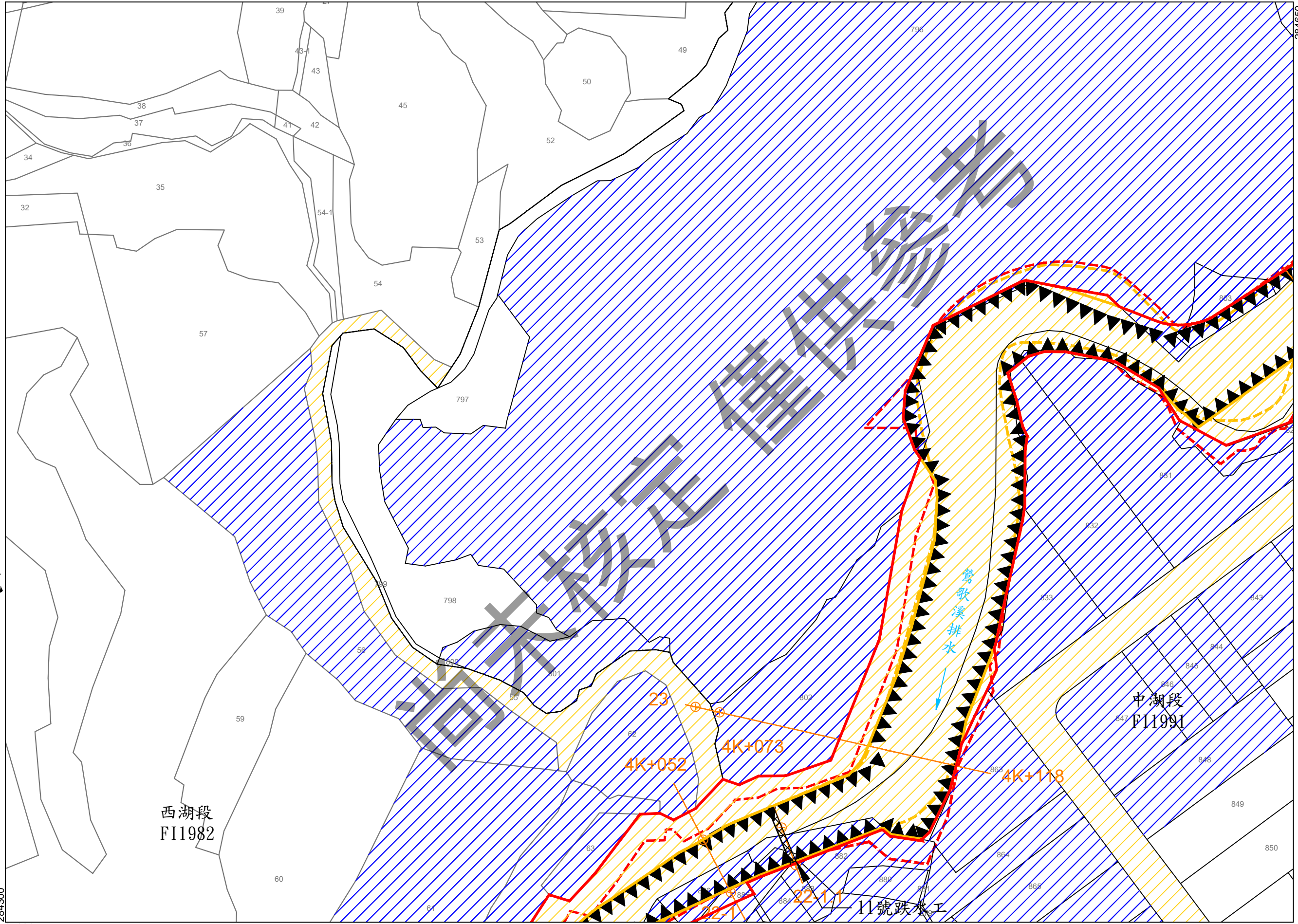
第 15 號

新北市鶯歌區

西湖段 中湖段

小段 小段

第 16 號



第 號

西湖段  
FI1982

中湖段  
FI1991

第 14 號

比例尺 1:1000 坐標系統TWD97

年 月 日核定公告

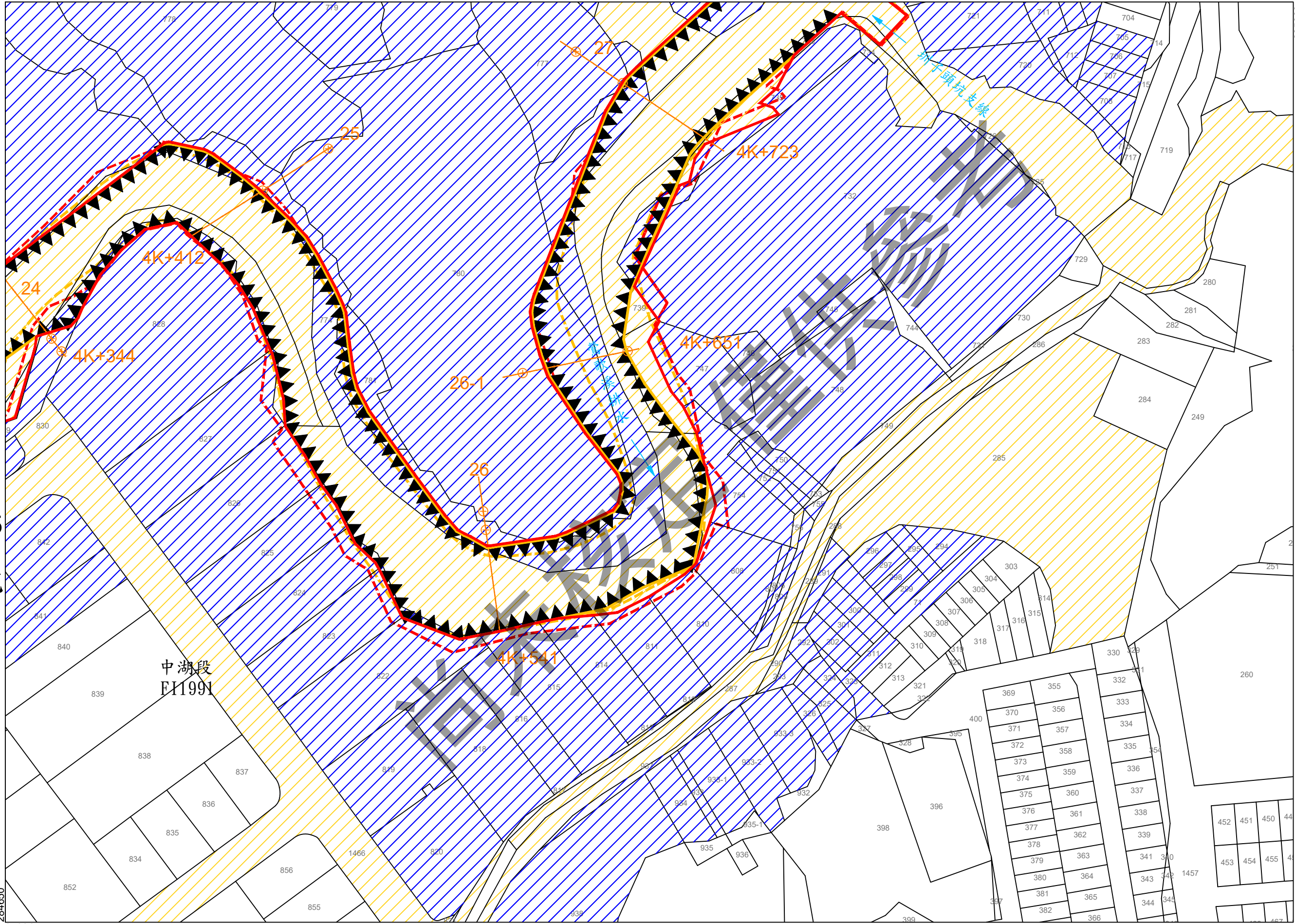
284300  
2762475

第 17 號

土地實際位置應以地政機關複丈成果為準，  
實際地籍圖形應以地政機關核發之謄本為準

地籍套繪圖

鶯歌溪排水用地範圍線圖 第 16 號 新北市鶯歌區 中湖段 小段



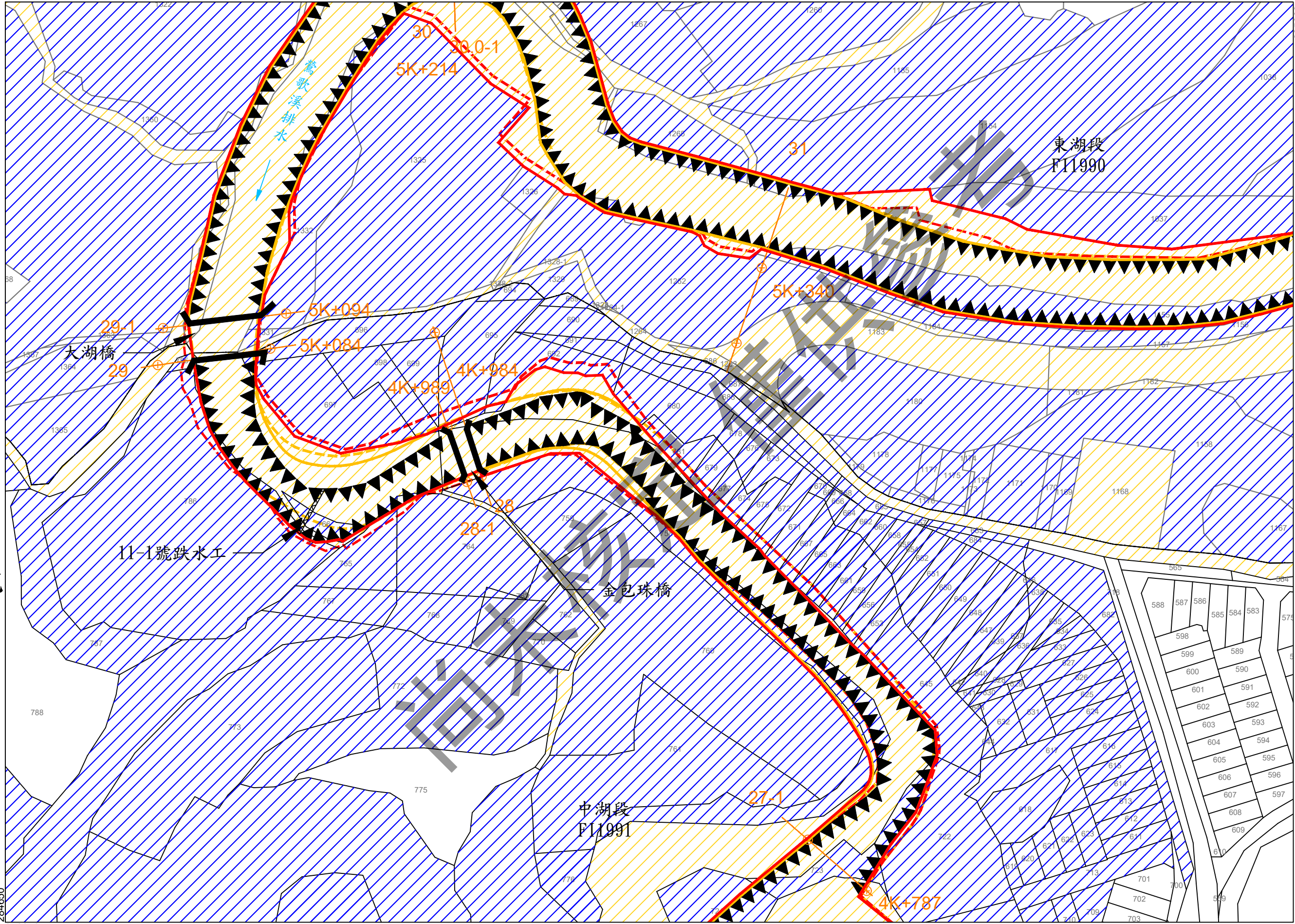
第 15 號

第 16 號

年 月 日核定公告

第 號

比例尺 1:1000 坐標系統TWD97



第 18 號

第 19 號

第 號

土地實際位置應以地政機關複丈成果為準，  
實際地籍圖形應以地政機關核發之謄本為準

2763225

285000

地籍套繪圖

鶯歌溪排水用地範圍線圖

第 18 號

新北市鶯歌區

東湖段

小段

第 20 號



第 號

284650

2762975

年 月 日核定公告

第 17 號

比例尺 1:1000 坐標系統TWD97

第 20 號

土地實際位置應以地政機關複丈成果為準，  
實際地籍圖形應以地政機關核發之謄本為準

地籍套繪圖

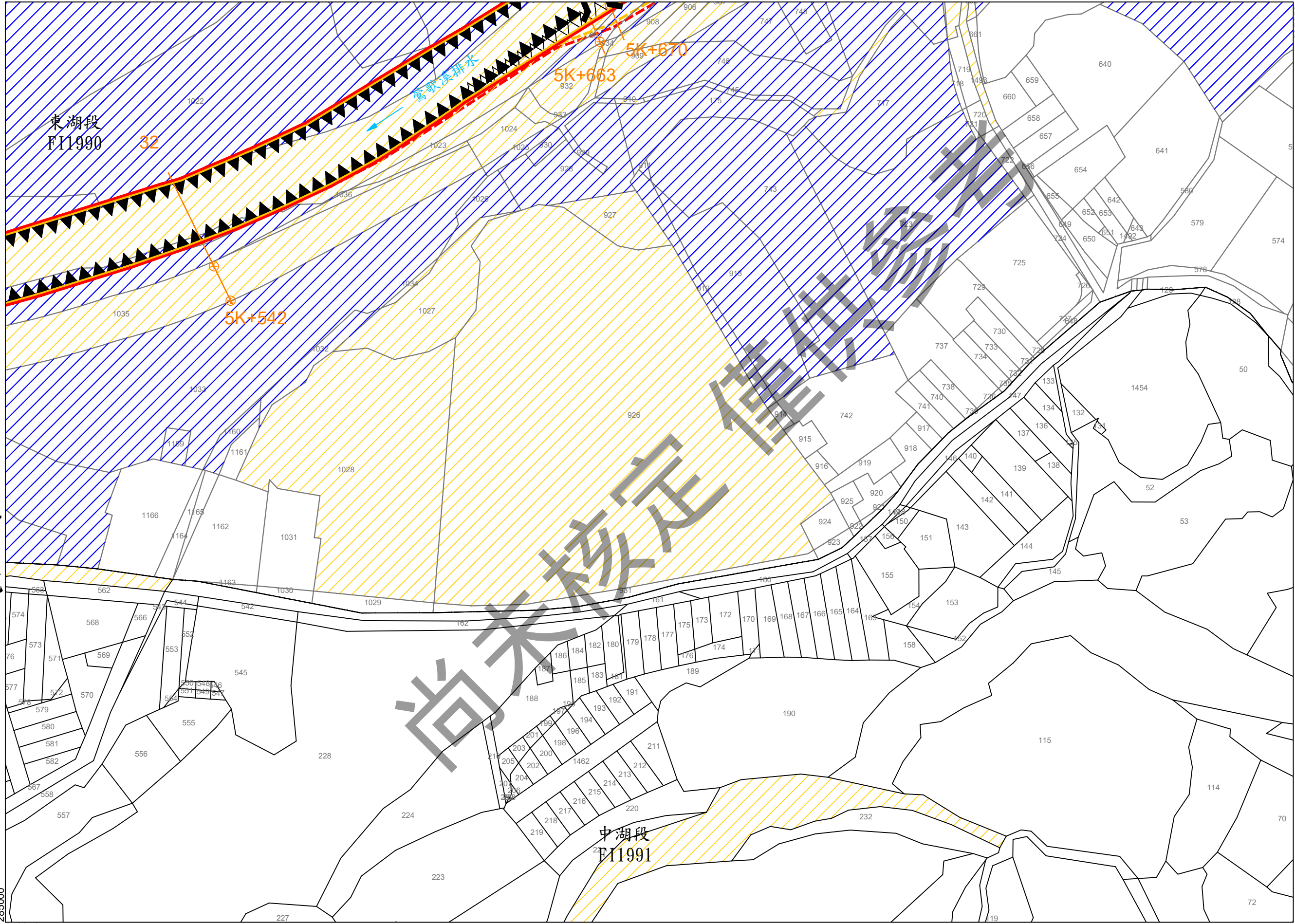
鶯歌溪排水用地範圍線圖

第 19 號

新北市鶯歌區

東湖 中湖  
段 段

小段 小段



東湖段  
FI1990

32

5K+542

5K+663

5K+670

中湖段  
FI1991

第 17 號

第 號

年 月 日核定公告

第 號

比例尺 1:1000 坐標系統TWD97

285000

2762725

2762975

285350

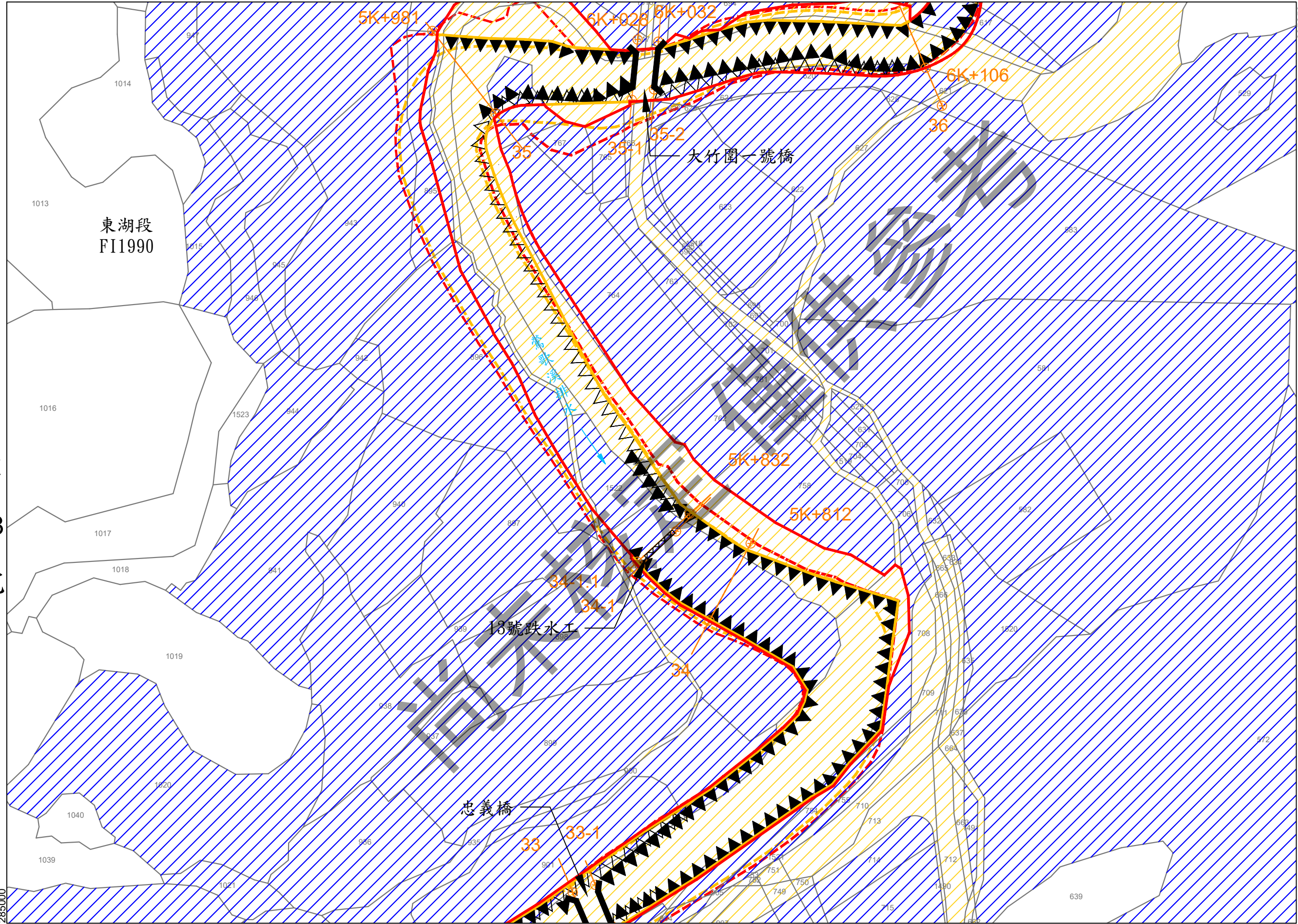
第 21 號

土地實際位置應以地政機關複丈成果為準，  
實際地籍圖形應以地政機關核發之謄本為準

2763225

地籍套繪圖

鶯歌溪排水用地範圍線圖 第 20 號 新北市鶯歌區 東湖 段 小段



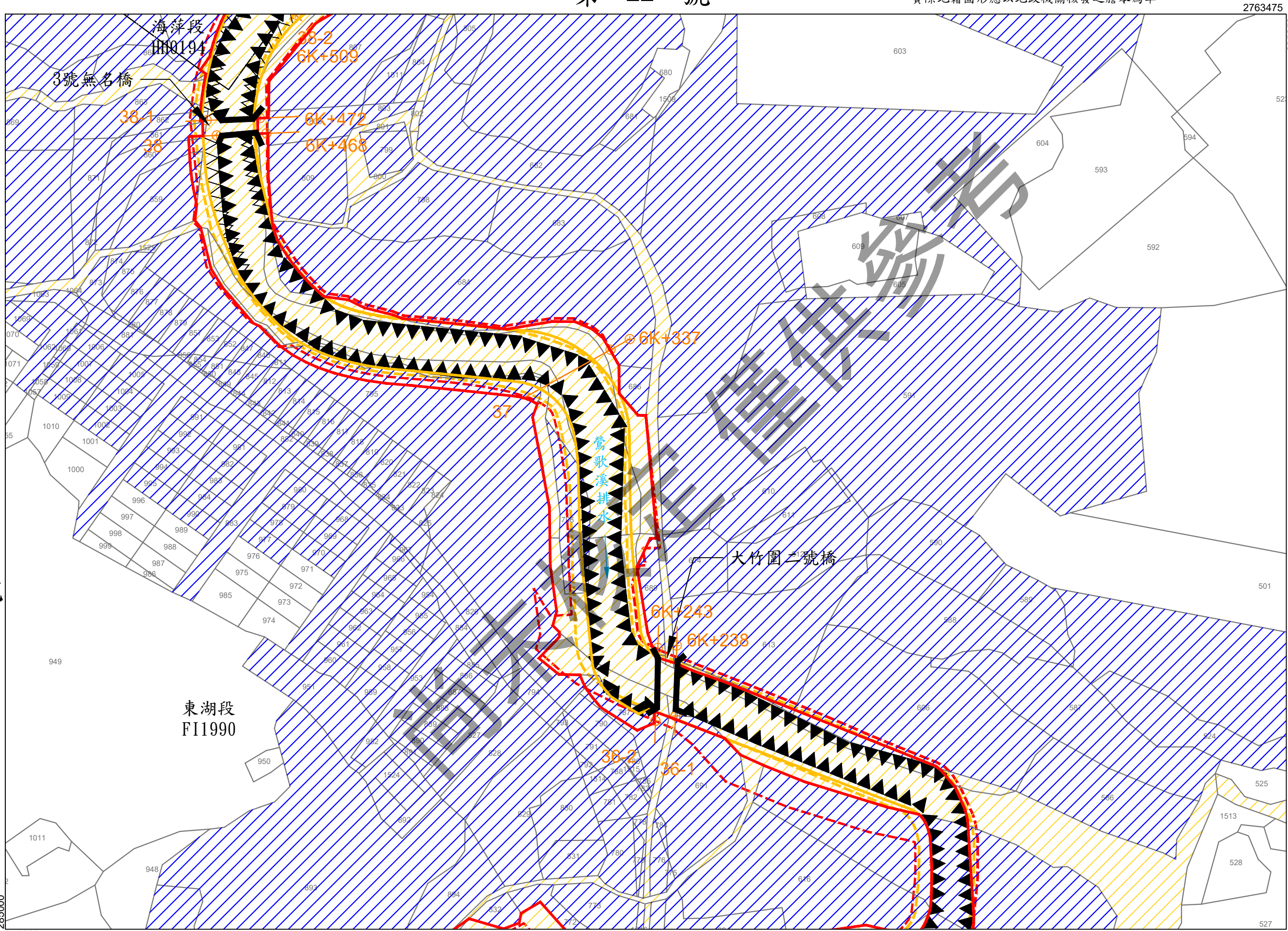
第 18 號

第 19 號

年 月 日核定公告

第 19 號

比例尺 1:1000 坐標系統TWD97



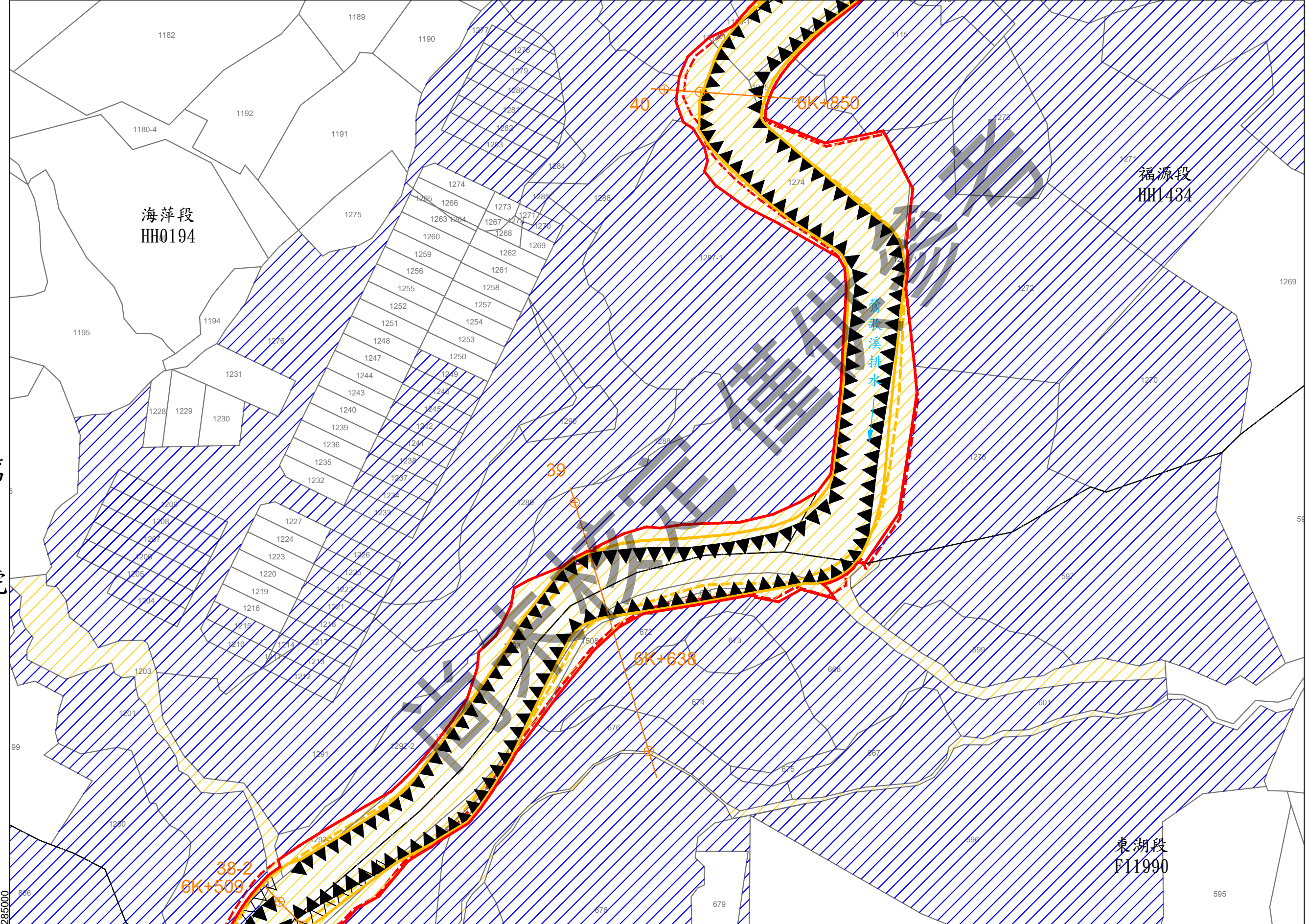
第 號

第 號

第 23 號

土地實際位置應以地政機關複丈成果為準，  
實際地籍圖形應以地政機關核發之謄本為準

2763725



地籍套繪圖

鶯歌溪排水用地範圍線圖 第 22 號

第 號

桃園市龜山區	桃園市龜山區	新北市鶯歌區
海萍段	福源段	東湖段

小段	小段	小段
----	----	----

第 號

年 月 日核定公告

第 21 號

比例尺 1:1000 坐標系統TWD97

第 號

土地實際位置應以地政機關複丈成果為準，  
實際地籍圖形應以地政機關核發之謄本為準

地籍套繪圖

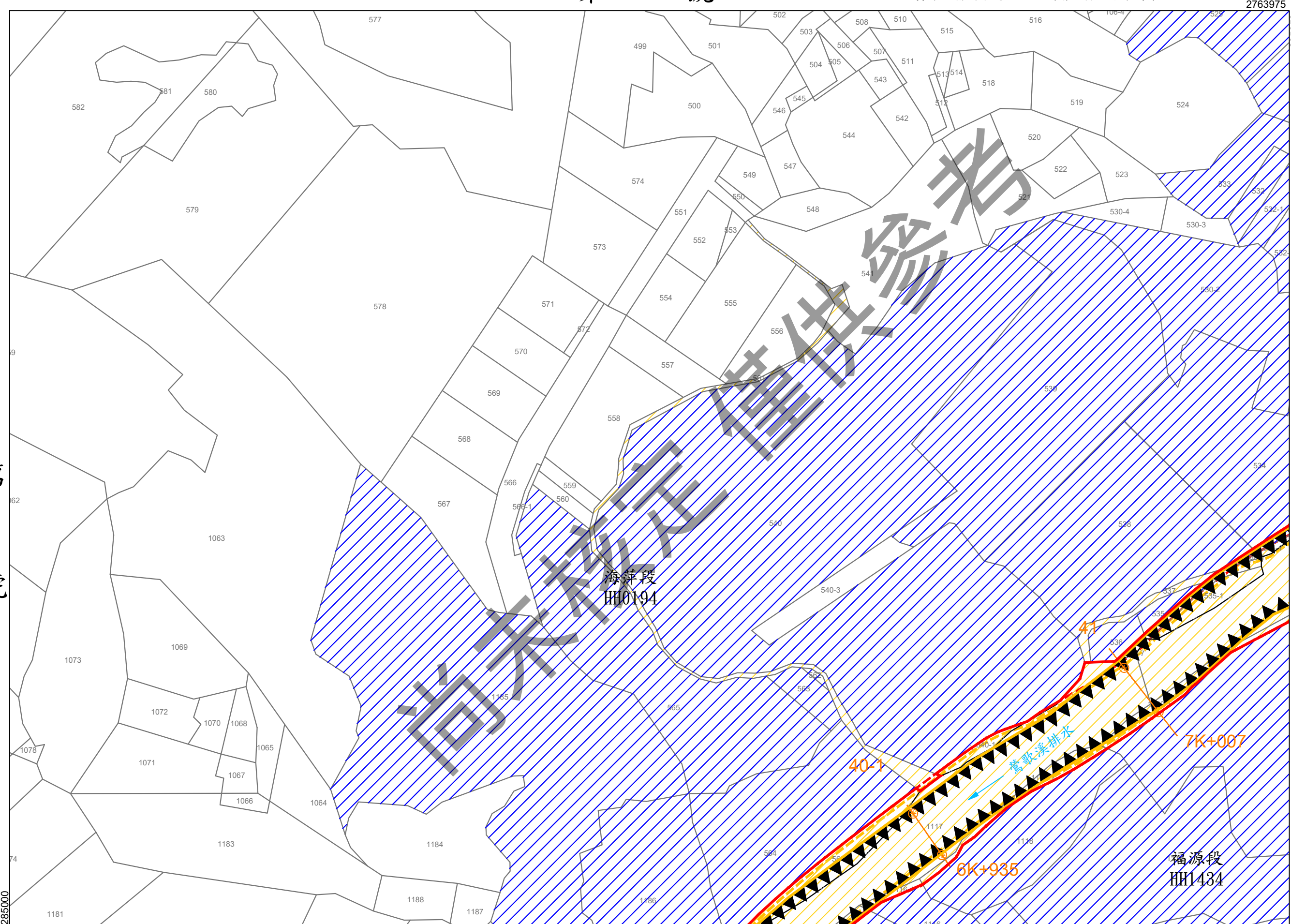
鶯歌溪排水用地範圍線圖

第 23 號

桃園市龜山區  
海萍段  
福源段

小段

第 24 號



第 號

年 月 日核定公告

第 22 號

比例尺 1:1000 坐標系統TWD97

285000

2763725

2763975

285350

海萍段  
HH10194

福源段  
HH1434

40-1

6K+935

7K+007

鶯歌溪排水

第 25 號

土地實際位置應以地政機關複丈成果為準，  
實際地籍圖形應以地政機關核發之謄本為準

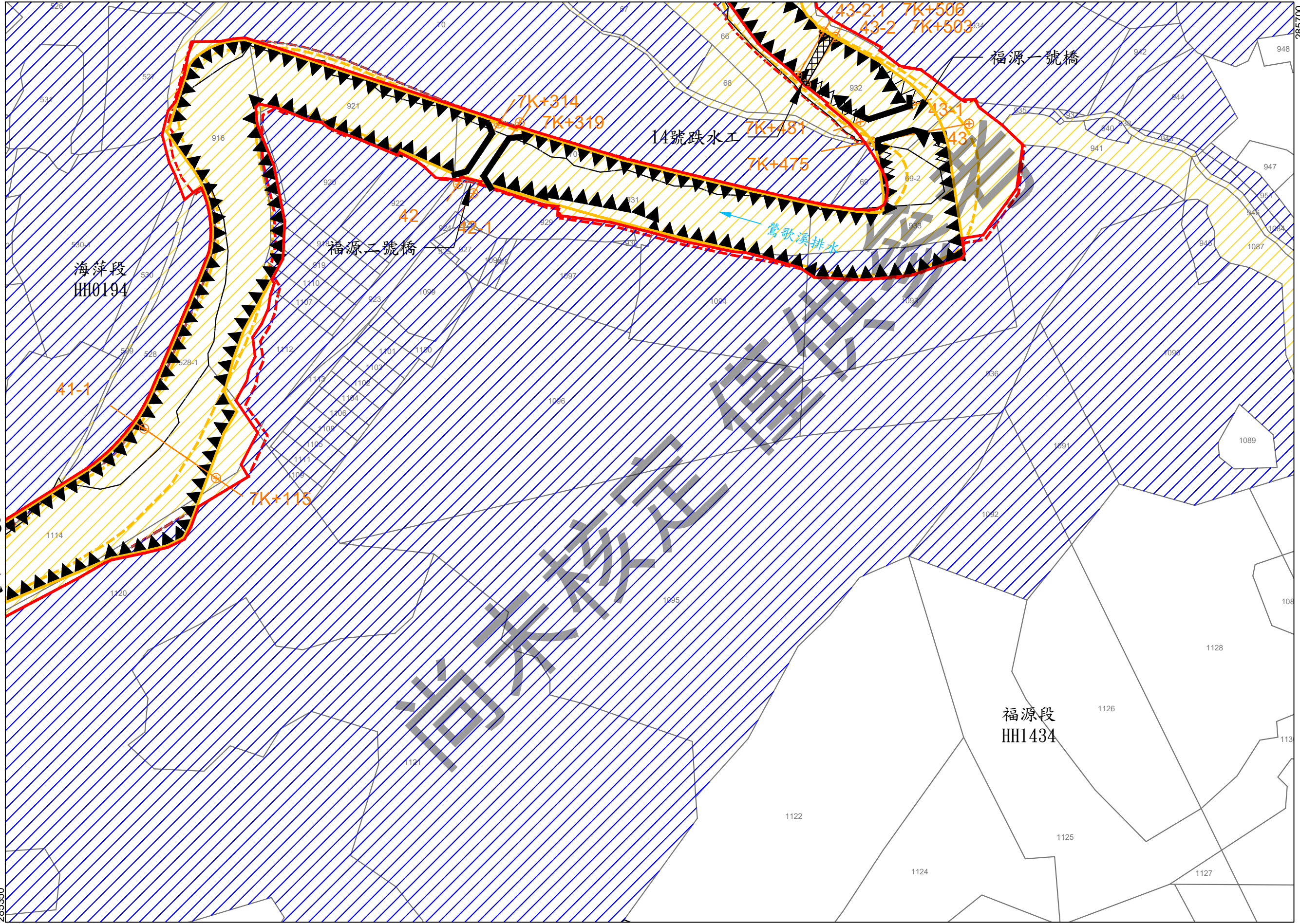
地籍套繪圖

鶯歌溪排水用地範圍線圖 第 24 號

第 23 號

桃園市龜山區 福源段 海萍段

小段



第 23 號

年 月 日核定公告

第 號

比例尺 1:1000 坐標系統TWD97

地籍套繪圖

鶯歌溪排水用地範圍線圖 第 25 號

第 號

桃園市龜山區 福源段  
海萍段

小段



第 號

第 號

土地實際位置應以地政機關複丈成果為準，  
實際地籍圖形應以地政機關核發之謄本為準

2764475

285700

東嶺段  
HH0195

福源段  
HH1434

海萍段  
HH0194

大丘田橋

鶯歌溪排水

46  
8K+082

45-1

7K+920

7K+909

第 號

第 27 號

鶯歌溪排水用地範圍線圖 第 26 號

桃園市龜山區 東嶺段  
桃園市龜山區 海萍段  
桃園市龜山區 福源段  
小段 小段 小段

285350

2764225

年 月 日核定公告

第 25 號

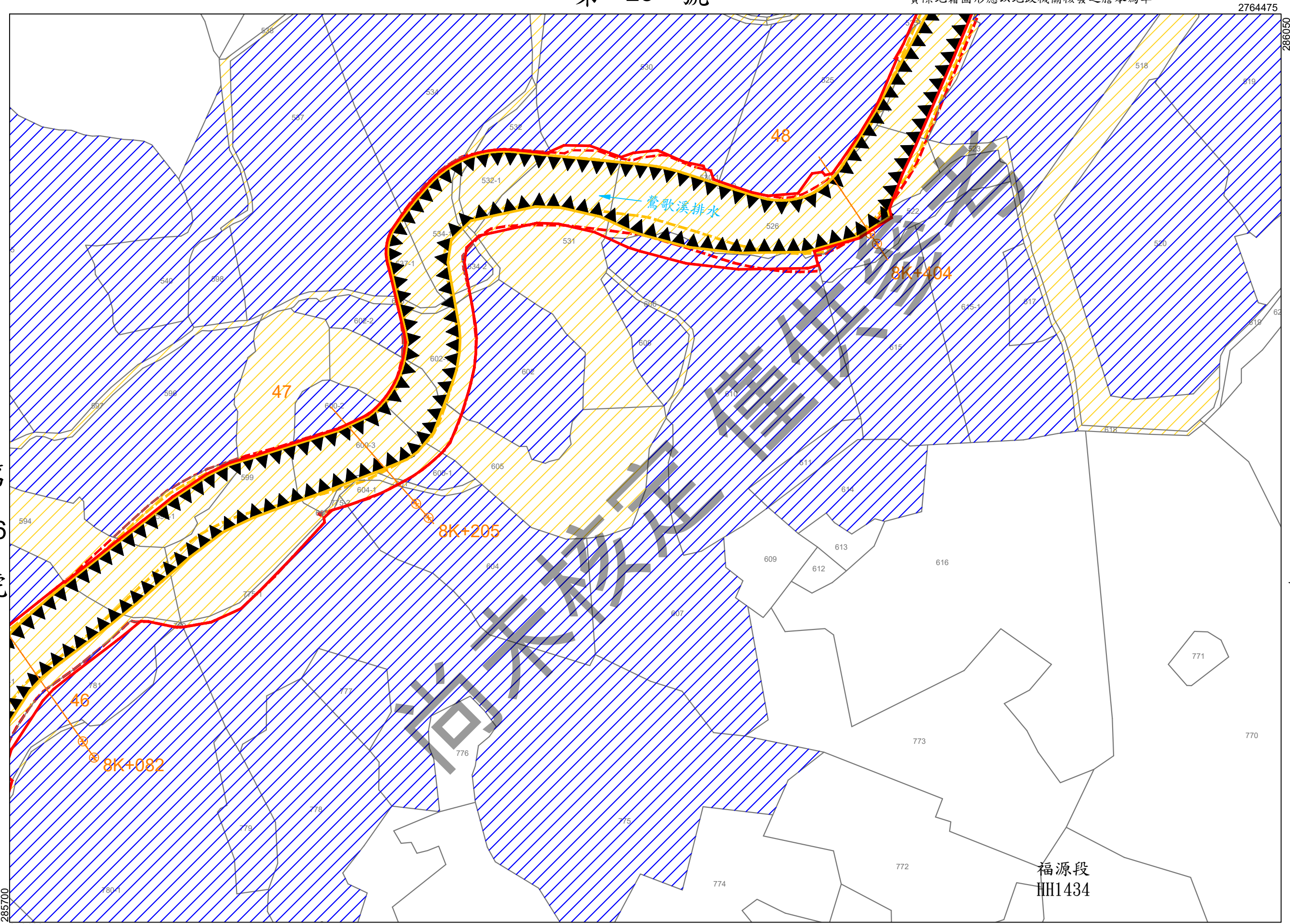
比例尺 1:1000 坐標系統TWD97

第 28 號

土地實際位置應以地政機關複丈成果為準，  
實際地籍圖形應以地政機關核發之謄本為準

地籍套繪圖

鶯歌溪排水用地範圍線圖 第 27 號 桃園市龜山區 福源段 小段



第 26 號

第 27 號

年 月 日核定公告

第 號

比例尺 1:1000 坐標系統TWD97

福源段  
HH1434

第 號

土地實際位置應以地政機關複丈成果為準，  
實際地籍圖形應以地政機關核發之謄本為準

地籍套繪圖

鶯歌溪排水用地範圍線圖 第 28 號

桃園市龜山區 福源段 兔子坑段

小段



第 號

第 號

年 月 日核定公告

第 27 號

比例尺 1:1000 坐標系統TWD97