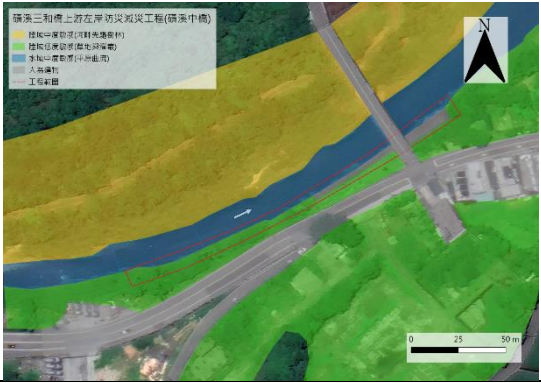





礮溪三和橋上游左岸防災減災工程  
附表 C-06 生態保育措施與執行狀況

填表人員 (單位/職稱)	王■文 觀察家生態顧問公司研究員	填表日期	民國 110 年 07 月 06 日
施工圖示			
設計階段	圖示		說明
施工範圍 與生態關注區域 套疊圖	<p>A 工區關注區域圖</p> 		<p>A 工區所使用之工程區域多為草地，有少部分喬木因工程受到剷除，完工後土石回填，讓適生植栽自然落種。</p>
	<p>B、C 工區關注區域圖</p> 		<p>B 工區所使用之工程區域多為河畔先驅林與高草地，部分喬木為工程預定範圍遭剷除，完工後土石回填，讓適生植栽自然落種。 C 工區所使用之工程區域多為河道中高灘地，完工後土石回填，讓適生植栽自然落種。</p>
範圍限制 現地照片 (施工便道 及堆置區) (拍攝日期)			<p>A 工區土石暫置區與施工便道。 110/05/04</p>

		<p>B、C 工區土石暫置區與 施工便道。 110/05/04</p>
--	---	---

生態保育措施與執行狀況

項目	生態保育措施	狀況摘要	照片(拍攝日期)
生態保全對象	C 工區保全對象為左岸河畔林。	不擾動左岸河畔林。	 <p>C 工區 110/07/05</p>
生態友善措施	兩岸回填土石。	完工後多於土石回填於兩岸，以利適生植栽自然落種。	 <p>A 工區 110/07/05</p>
			 <p>B 工區 110/07/05</p>
施工復原情形	■ 施工便道與堆置區環境復原	施工便道與暫置區域復原。	 <p>A 工區 110/07/05</p>

			 <p>B、C 工區 110/07/05</p>
	<input type="checkbox"/> 植生回復		
	<input type="checkbox"/> 垃圾清除		
	<input type="checkbox"/> 其他_____		
其他			

說明：

1.本表由生態專業人員填寫。