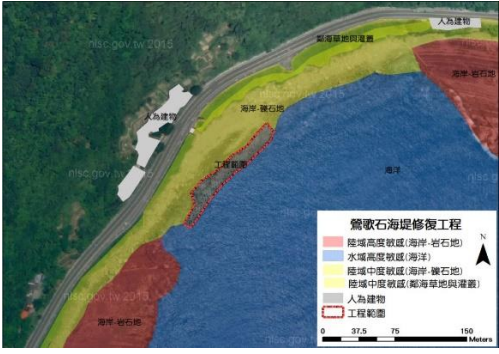






110 年度鶯歌石海岸保護工整建工程
附表 C-06 生態保育措施與執行狀況

填表人員 (單位/職稱)	王■文 觀察家生態公司/研究員	填表日期	民國 110 年 11 月 08 日
施工圖示			
設計階段	圖示	說明	
施工範圍 與生態關注區域套 疊圖		工區範圍內屬於陸域環境中度敏感，棲地類型屬於海岸礫石地，周邊海域環境有完整海蝕平台與礁岩，也發現散落各處的消能異形塊，可見海浪所產生的自然營力對於現地環境影響極大。	
範圍限制 現地照片 (施工便道 及堆置區) (拍攝日期)		施工便道由濱海公路北向車道旁向下切入，消能異形塊製作與暫置區域皆在海灘上，未擾動海水，鄰近濱海公路測保留部分草本植生。 110/06/16 施工中	
生態保育措施與執行狀況			
項目	生態保育措施	狀況摘要	照片(拍攝日期)
生態保全 對象	植生保留	保留施工區域內公路測草本植生，以利完工後植生自然落種復育。	 110/11/05 完工時

生態友善措施	施工便道	施工便道設置於裸露地。	 <p>110/06/16 施工中</p>
	海水水質	施工中異形塊堆置區未造成海水濁度上升。	 <p>110/08/17 施工中</p>
	土石暫置	土石土方、機具堆置與異形塊製作於裸露地範圍。	 <p>110/06/16 施工中</p>
施工復原情形	<input checked="" type="checkbox"/> 施工便道與堆置區環境復原	完工時施工便道既有混凝土打除，土石暫置與異形塊製作區棲地復原。	 <p>110/11/05 完工時</p>
	<input type="checkbox"/> 植生回復		

	<input checked="" type="checkbox"/> 垃圾清除	完工時工區範圍 垃圾清除。	 <p>110/11/05 完工時</p>
	<input type="checkbox"/> 其他_____		
其他			

說明：

1.本表由生態專業人員填寫。