附件 9　　經濟部水利署第一河川局

蘭陽溪 30 至 34 斷面間河段疏濬工程兼供土石採售分離作業

第 3 次業務抽查檢測紀錄

一、　抽查檢測單位：第一河川局

二、　疏濬支出標承攬廠商：旺旺旺營造工程有限公司

三、　檢測人員：

四、　會測人員：

五、　檢測日期：2021/04/06

六、　檢測地點：宜蘭縣三星鄉

七、　檢測成果：如后附件

□檢測點統計表

☑檢測中相關之照片

☑疏濬範圍內檢測平面圖

☑疏濬範圍內檢測斷面高程圖

☑其他附件：橫斷面紀錄表

八、　檢測結果(是否符合契約規定之檢測標準)：

☑合格(無超挖、濫採或與計畫圖書等不符規定情事)

□不合格

九、　檢討與建議：本工程堤防(以上)請於載運完成後，排設兩側邊坡護腳。

承辦人：正工程司黃文斌　　課室主管：正工程司兼管理課課長李東盛　　局長：經濟部水利署第一河川局局長陳健豐

橫斷面記錄表

工程名稱：蘭陽溪30至34斷面間河段疏濬土石採取作業工程-第三次自主檢測

樁號	0K+000					
高程	距離	N座標	E座標	設計高	差值	檢測結果
45.70	-52.58	2733216.47	318879.91	45.66	0.04	合格
45.24	-26.60	2733186.63	318883.13	45.66	-0.42	合格
45.52	3.47	2733156.47	318886.20	45.66	-0.14	合格
45.35	88.66	2733071.40	318890.57	45.66	-0.31	合格

橫斷面記錄表

工程名稱：蘭陽溪30至34斷面間河段疏濬土石採取作業工程-第三次自主檢測

樁號	0K+100					
高程	距離	N座標	E座標	設計高	差值	檢測結果
46.25	-79.28	2733238.01	318788.91	46.59	-0.34	合格
46.20	-26.96	2733185.78	318791.55	46.59	-0.39	合格
46.20	-10.45	2733169.26	318791.39	46.59	-0.39	合格
46.23	29.40	2733129.41	318790.70	46.59	-0.36	合格

橫斷面記錄表

工程名稱：蘭陽溪30至34斷面間河段疏濬土石採取作業工程-第三次自主檢測

樁號	0K+200					
高程	距離	N座標	E座標	設計高	差值	檢測結果
47.20	-101.86	2733259.39	318688.91	47.52	-0.32	合格
47.88	-87.45	2733244.95	318686.05	47.52	0.36	合格
47.18	-33.49	2733191.04	318690.19	47.52	-0.35	合格
47.08	-3.65	2733161.67	318688.15	47.52	-0.44	合格

橫斷面記錄表

工程名稱：蘭陽溪30至34斷面間河段疏濬土石採取作業工程-第三次自主檢測

樁號	0K+300					
高程	距離	N座標	E座標	設計高	差值	檢測結果
48.10	-115.44	2733271.72	318588.9341	48.46	-0.36	合格
47.99	-101.35	2733257.65	318590.50	48.46	-0.47	合格
47.97	-44.64	2733200.93	318590.74	48.46	-0.49	合格
48.02	-17.01	2733173.292	318589.9098	48.46	-0.44	合格


橫斷面記錄表

工程名稱：蘭陽溪30至34斷面間河段疏濬土石採取作業工程-第三次自主檢測

樁號	0K+400					
高程	距離	N座標	E座標	設計高	差值	檢測結果
49.40	-120.08	2733275.111	318488.9098	49.37	0.03	合格
49.05	-97.30	2733252.345	318490.966	49.37	-0.32	合格
49.15	-33.76	2733188.772	318488.418	49.37	-0.22	合格
49.40	-5.76	2733160.778	318489.9098	49.37	0.03	合格


工程名稱	蘭陽溪30~34斷面間河段疏濬工程兼供土石採售分離作業（支出）	施工項目	測量
施工地點	採區	施工日期	110/04/06

照片說明



測量中

照片說明

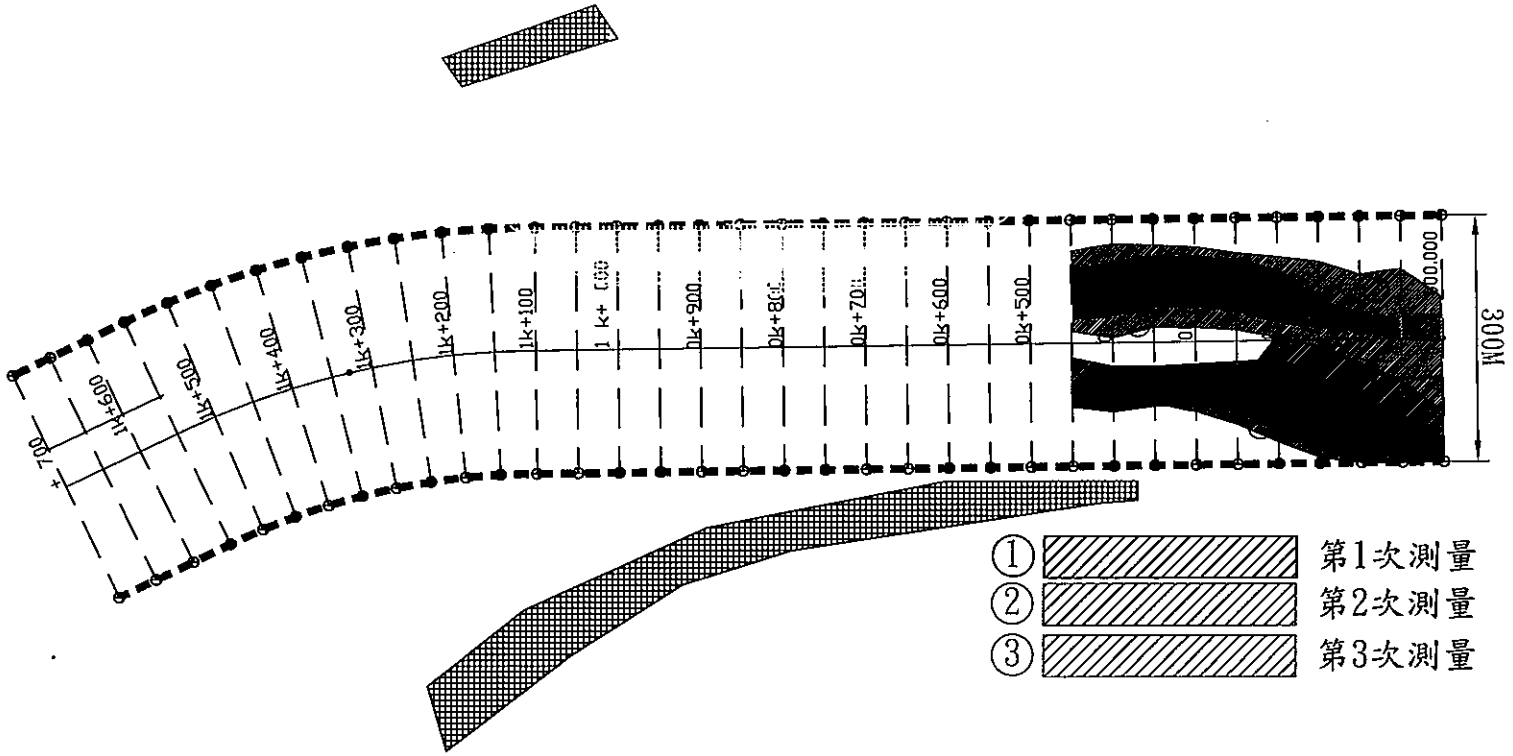


測量中

照片說明

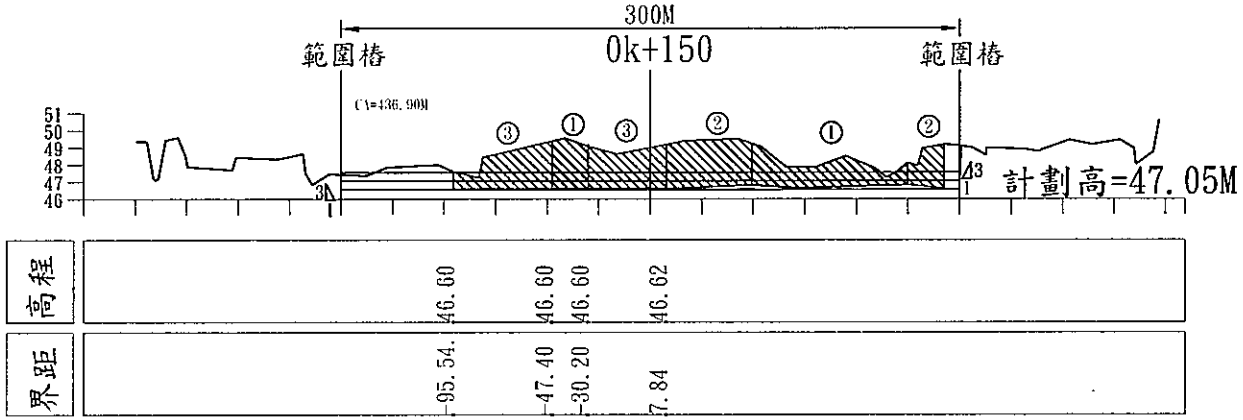


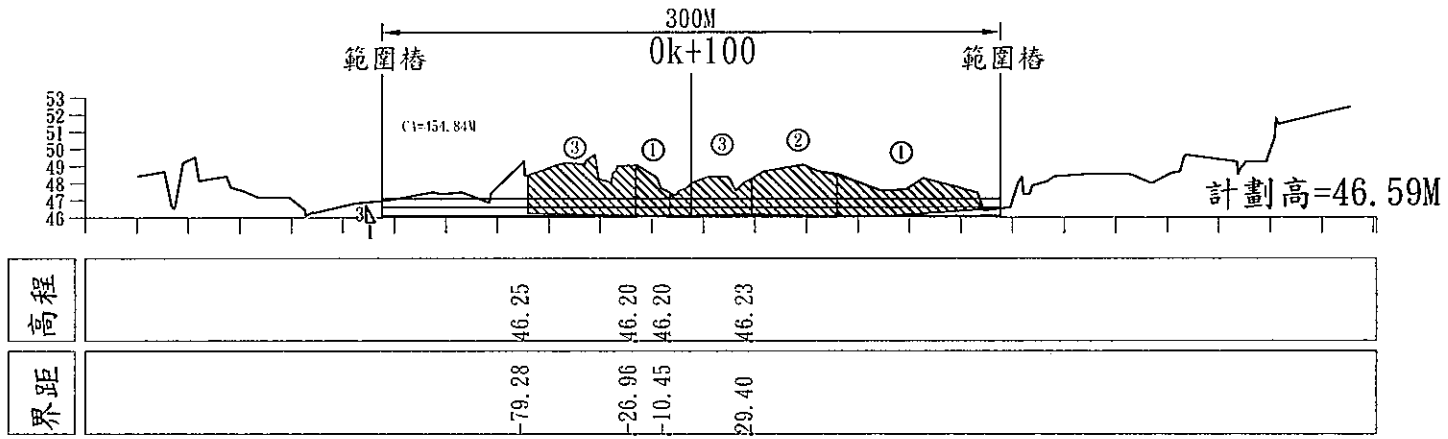
測量中



經濟部水利署 第一河川局	工程名稱	蘭陽溪30至34斷面間河段疏浚工程兼供土石採售分離作業（支出）		測量單位	測量日期	圖號
	圖　名	工程平面圖	比例尺	旺旺旺營造工程有限公司	110/04/16	

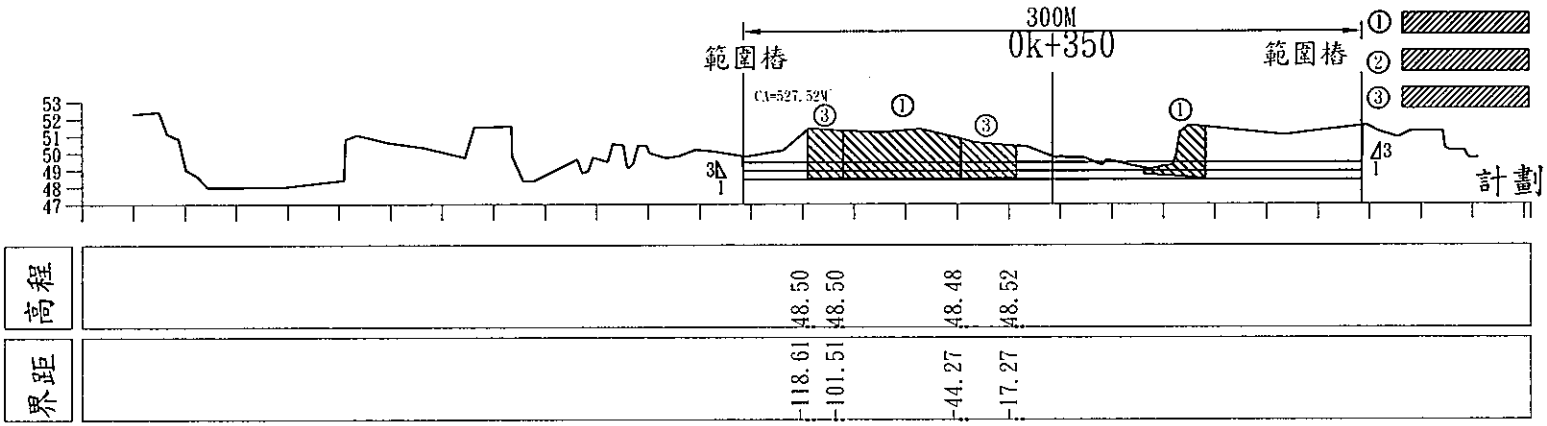
圖例：
- 設計高程線
- 原地盤線
- 設計挖方
- ① 第一次測量
- ② 第二次測量
- ③ 第三次測量

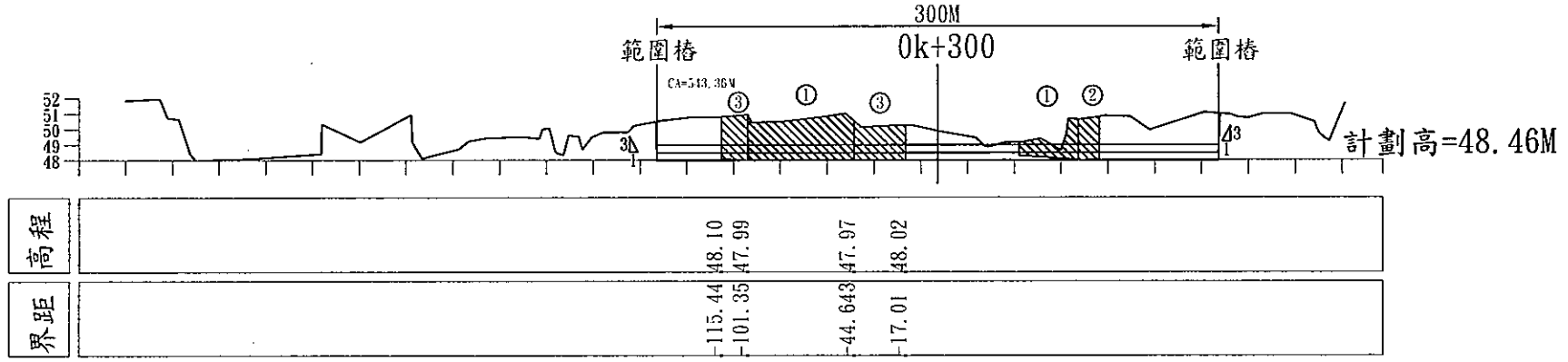




經濟部水利署 第一河川局	工程名稱	蘭陽溪30至34斷面間河段疏濬工程 兼供土石採售分離作業（支出）			測量單位	測量日期	圖號
	圖　名	橫斷面圖	比例尺	H=1/2500 V=1/300	旺旺旺營造工程有限公司	110/04/06	第2頁/共35頁

圖例：
設計高程線
原地盤線
設計挖方
第一次測量
第二次測量
第三次測量





經濟部水利署 第一河川局	工程名稱	蘭陽溪30至34斷面間河段疏濬工程 兼供土石採售分離作業（支出）			測量單位	測量日期	圖號
	圖　名	橫斷面圖	比例尺	H=1/2500 V=1/300	旺旺旺營造工程有限公司	110/04/06	第4頁/共35頁