

水利統計簡訊

STA. 117

92年5月12日 星期一

近五年來(87~91年)中央管河川防洪設施(堤防、護岸)總計損毀230,697公尺,以九十年因桃芝及納莉颱風影響計損毀114,081公尺占49.45%,災情最為嚴重為近年之冠,而九十一年臺灣地區深受亢旱之苦,颱風、豪雨較少損毀只為2,203公尺,占0.95%為歷年最少。按水系別區分五年總計以濁水溪損毀63,090公尺佔27.35%居首,鳳山溪損毀36,277公尺佔15.72%排名第二,烏溪損毀35,144公尺佔15.23%排名第三。

近五年(87~91年)中央管河川堤防、護岸損毀情形

單位:公尺

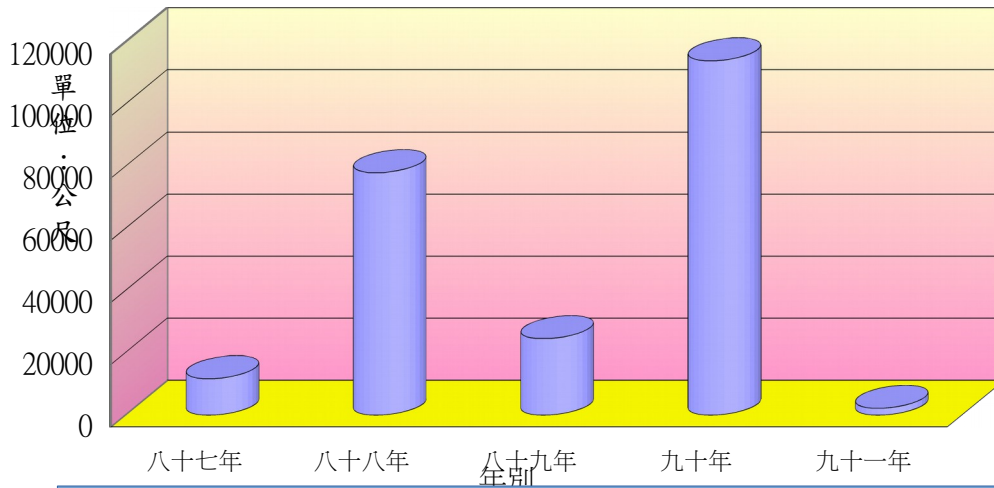
中央管河川	總計	百分比	八十七年	八十八年	八十九年	九十年	九十一年
各年之百分比	-	100.00	5.08	33.85	10.67	49.45	0.95
總計	230,697	100.00	11,718	78,082	24,613	114,081	2,203
蘭陽溪	4,495	1.95	430	-	70	3,995	-
鳳山溪	36,277	15.72	-	157	-	36,120	-
頭前溪	1,295	0.56	1,045	-	-	250	-
中港溪	691	0.30	-	-	-	691	-
後龍溪	7,657	3.32	380	-	-	7,277	-
大安溪	2,817	1.22	162	1,050	-	1,605	-
大甲溪	2,945	1.28	-	1,600	32	1,313	-
烏溪	35,144	15.23	644	26,814	634	6,922	130
濁水溪	63,090	27.35	2,268	30,229	1,084	29,509	-
北港溪	18,546	8.04	789	9,903	1,210	6,594	50
朴子溪	3,257	1.41	400	100	400	2,357	-
八掌溪	7,297	3.16	505	1,210	1,310	4,272	-
急水溪	4,865	2.11	-	1,260	705	1,400	1,500
曾文溪	8,518	3.69	76	2,955	4,335	1,152	-
鹽水溪	100	0.04	-	100	-	-	-
二仁溪	1,154	0.50	280	704	-	70	100
阿公店溪	150	0.07	-	150	-	-	-
高屏溪	5,949	2.58	996	1,850	610	2,070	423
東港溪	316	0.14	-	-	316	-	-
四重溪	-	-	-	-	-	-	-
卑南溪	2,906	1.26	1,073	-	1,733	100	-
秀姑巒溪	7,701	3.34	610	-	6,164	927	-
花蓮溪	15,227	6.60	2,060	-	5,710	7,457	-

和平溪	300	0.13	-	-	300	-	-
-----	-----	------	---	---	-----	---	---

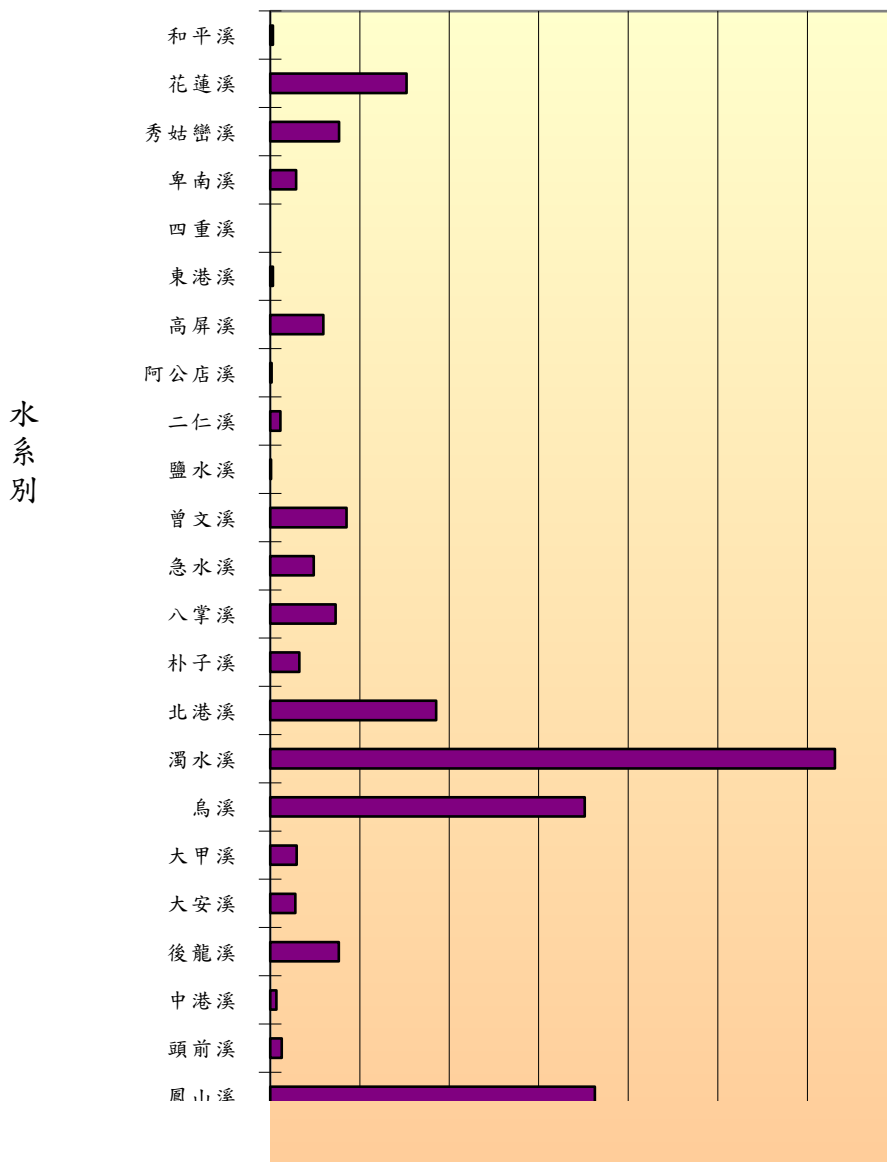
資料來源：經濟部水利署公務統計報表

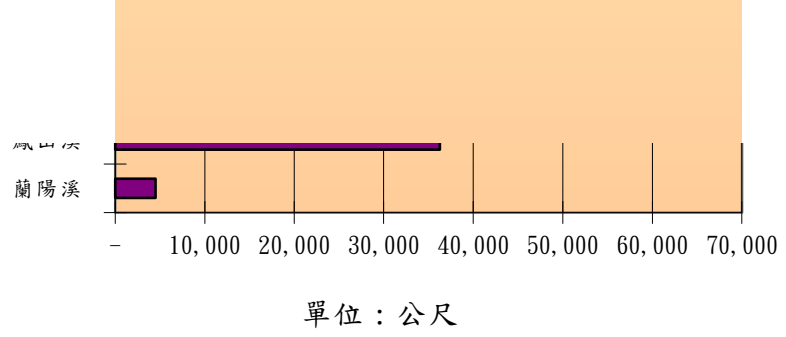
編製單位：經濟部水利署會計室

近五年(87~91年)中央管河川堤防護岸損毀情形



中央管河川近五年(87~91年)堤坊護岸損毀情形

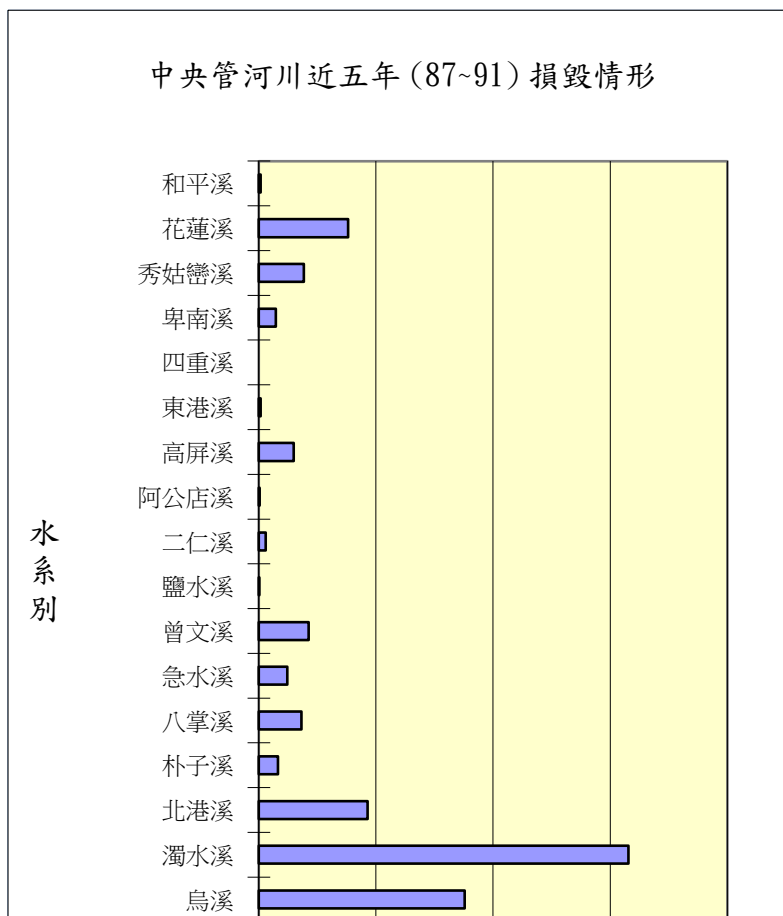
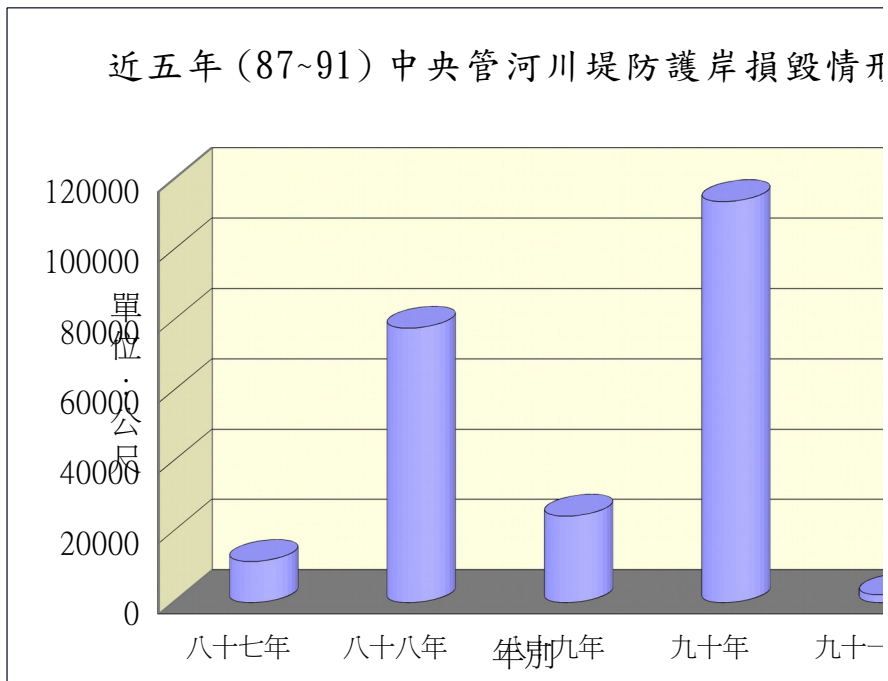


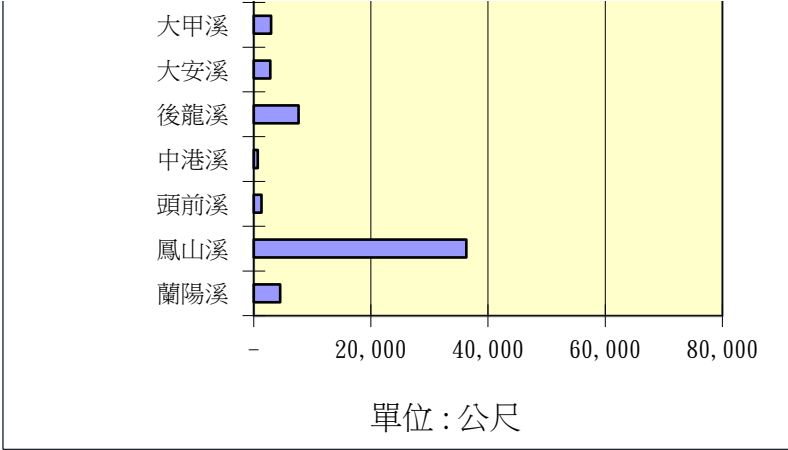


單位：公尺


總計	230,697
蘭陽溪	4,495
鳳山溪	36,277
頭前溪	1,295
中港溪	691
後龍溪	7,657
大安溪	2,817
大甲溪	2,945
烏溪	35,144
濁水溪	63,090
北港溪	18,546
朴子溪	3,257
八掌溪	7,297
急水溪	4,865
曾文溪	8,518
鹽水溪	100
二仁溪	1,154
阿公店溪	150
高屏溪	5,949
東港溪	316
四重溪	-
卑南溪	2,906
秀姑巒溪	7,701
花蓮溪	15,227
和平溪	300

八十七年 八十八年 八十九年 九十年 九十一年
 11718 78082 24613 114081 2203





多



一年