

# 「塔寮坑溪富裕橋上游右岸環境營造工程」 用地範圍都市計畫個案變更

## 公開展覽說明會

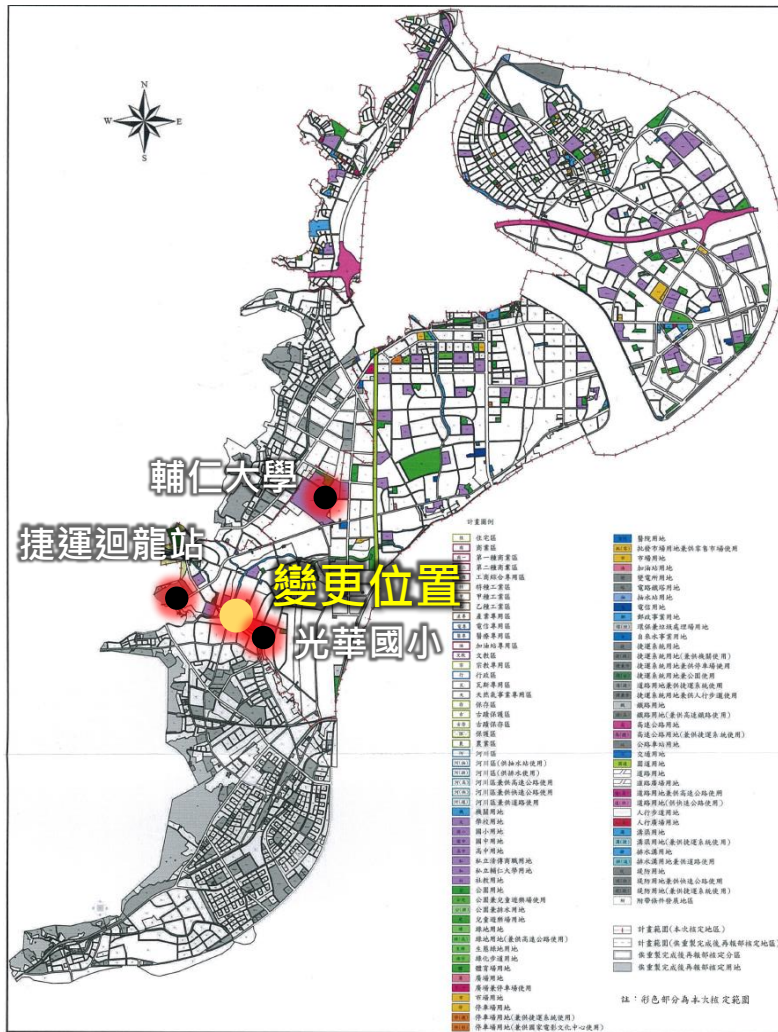
### 計畫緣起及依據

塔寮坑溪流經之樹林、新莊地區，因土地高密度開發為中、小型工廠利用，洪水導排空間受限，尤其氣候變遷、豪大雨偶發易造成洪水溢淹，為有效改善淹水問題，經濟部水利署第十河川局透過「塔寮坑溪排水治理計畫」進行塔寮坑溪排水系統整治及環境營造規劃，於確保防洪工程之目標時，亦能透過巡防道路、設置自行車道、人行步道等，增加溪流之親水性，達水與綠之整體發展願景。



依都市計畫法第27條第1項第4款。

### 計畫位置及範圍



### 變更理由

#### 1) 配合「區域排水整治及環境營造計畫」(104~109年度)

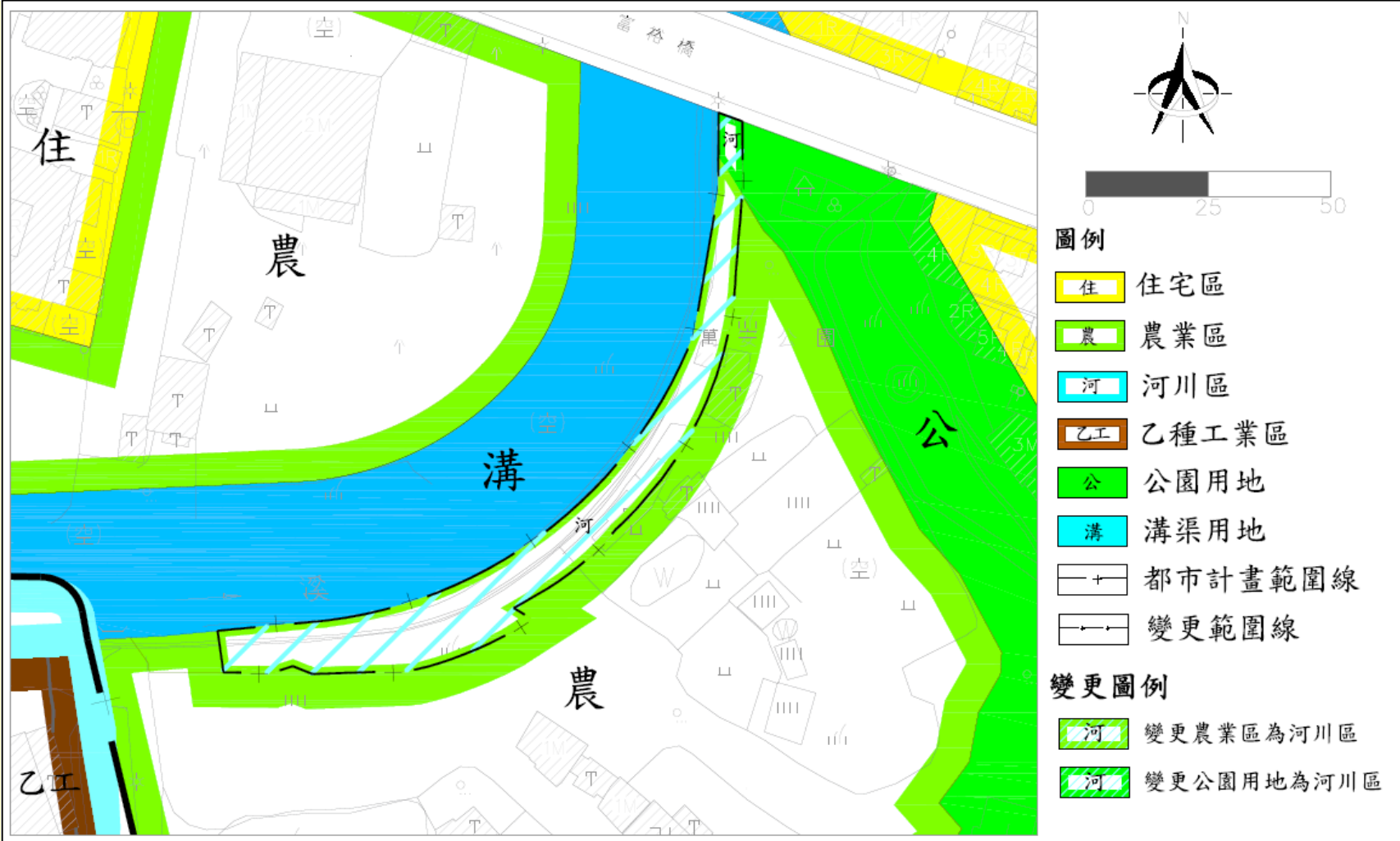
✓ 加強既有護岸、增設巡防道路，對沿岸之整體景觀進行環境營造綠化，增進塔寮坑溪之親水性。

#### 2) 改善沿岸景觀及促進沿岸土地有效利用

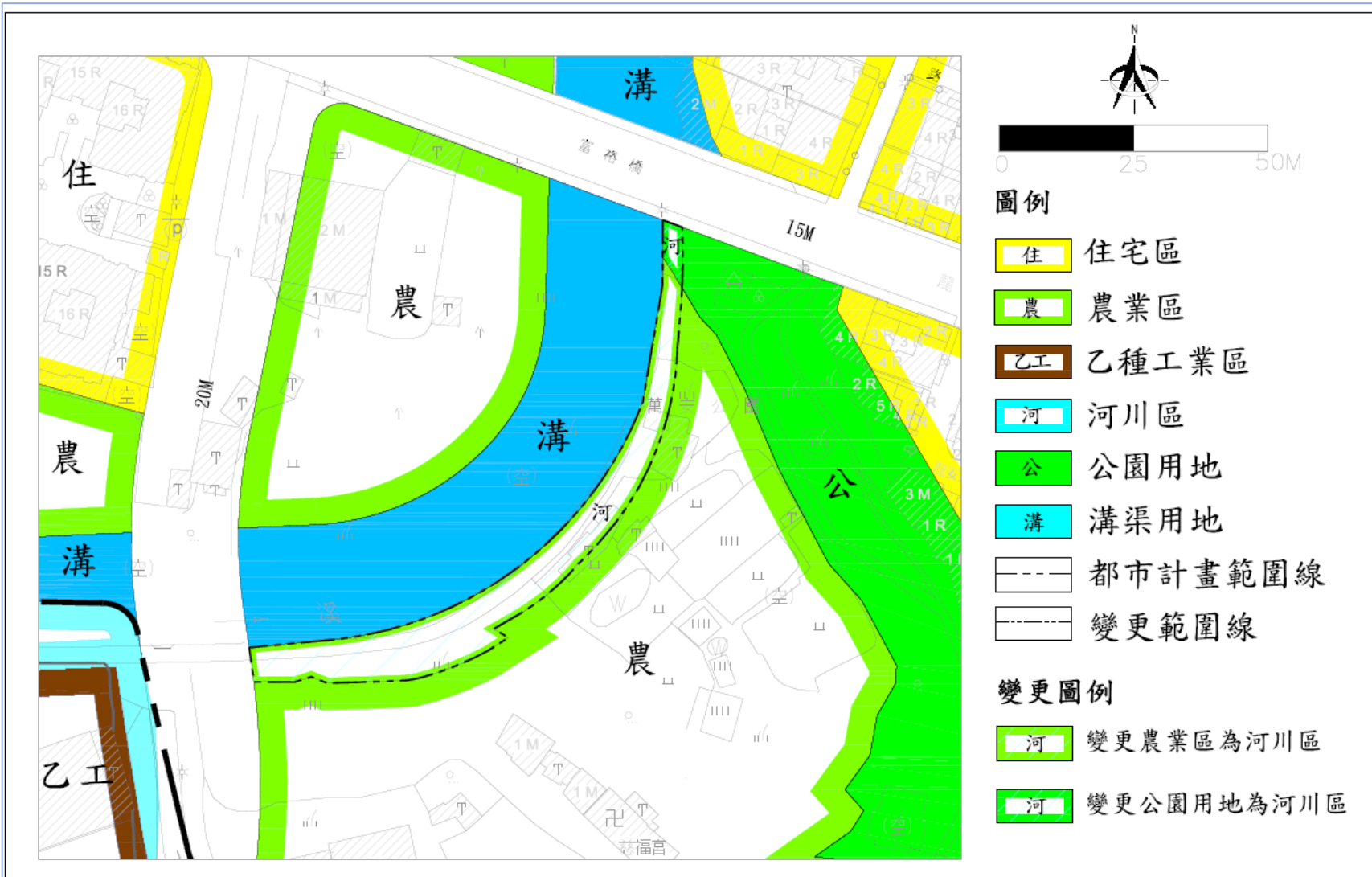
- ✓ 供水務人員公務使用、
- ✓ 提供方便之聯外動線，增進土地使用之便利性、
- ✓ 重新規劃河岸邊之開放空間，改善周遭人行動線。

變更內容

主要計畫



細部計畫



變更內容綜理表

位置	變更內容綜理表			
	原計畫	面積 (公頃)	新計畫	面積 (公頃)
計畫區西南側 (塔寮坑溪 富裕橋上游右岸)	農業區	0.0857	河川區	0.0890
	公園用地	0.0033		