

# 濁水溪揚塵抑制1090427~1090503周報表

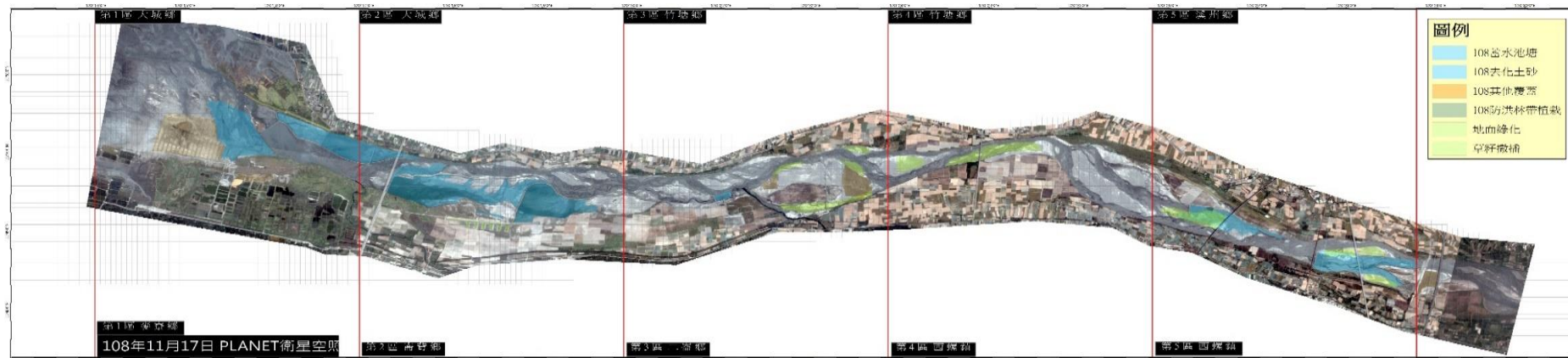
➔ 崙背灑水線佈設

➔ 防洪林刈草養護

➔ 中沙大橋下防塵網回收



## 本周施作項目及位置



區域	施工位置	施工內容	目前進度
二	崙背大庄堤防	防洪林養護	50%
二	崙背大庄堤防	灑水線佈設	30%
五	中沙大橋下	防塵網回收	16.60%



## 109年度改善措施分區項目及KPI達成率

改善措施		區域					KPI 達成率	109年 5月KPI	備註
		第一區	第二區	第三區	第四區	第五區			
水利 防制工 法	水覆蓋 (300公 頃)	0.0 公頃	0.0 公頃	0.0 公頃	0.0 公頃	0.0 公頃	0%	0%	
						0			
	河道整 理 (2.5KM)		0.0 M	0.0 M			0%	0%	
	河道疏濬及 去化土砂 (210萬方) (視實際情形 檢討)	0.0 萬	0.0 萬	0.0 萬			0.0%	0%	
						0			
防災應 變	其他覆 蓋(500 公頃)	0.0 公頃	3.0 公頃	0.0 公頃	0.0 公頃	0.0 公頃	0.6%	0%	
							3		
造林新 植與撫 育	灘地綠 覆蓋(50 公頃)	0.0 公頃	0.0 公頃	0.0 公頃	0.0 公頃	0.0 公頃	0%	0%	
							0		
	防洪林帶 及行道樹 (15公里)	0.0 公里	0.0 公里			0.0 公里	0%	0%	
						0.0			

## 各區空拍現況(更新至0322)

第一區

蓄水池塘施作完畢



第二區

蓄水池塘施作完畢



第三區

防塵網鋪設完畢



第四區

蓄水池塘施作完畢

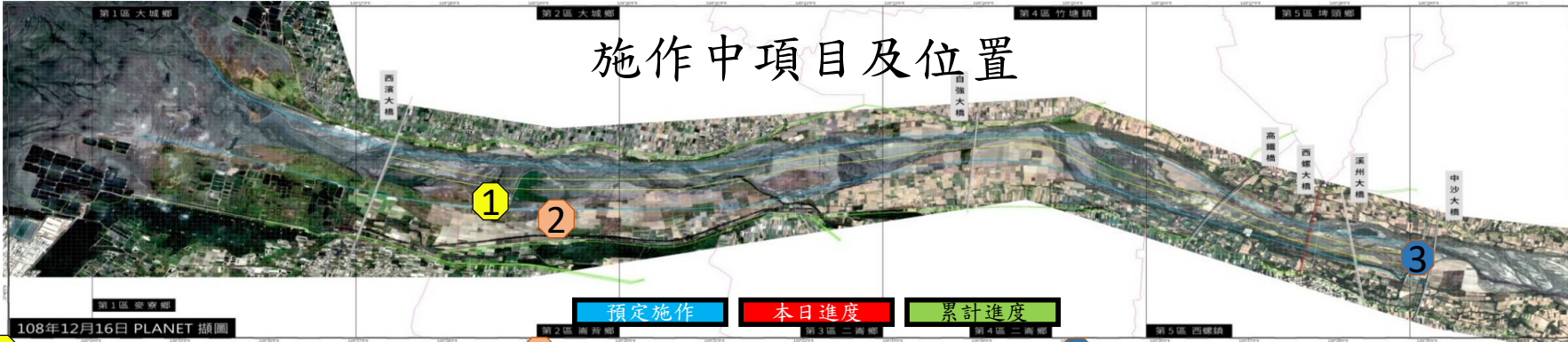


第五區

蓄水池塘施作完畢



# 施作中項目及位置



108年12月16日 PLANET 攝圖

**1** 防洪林維護(公頃)

3	0.5	1.5
---	-----	-----

施工中

施工中

**2** 灑水線佈設(公頃)

10	1	3
----	---	---

施工前

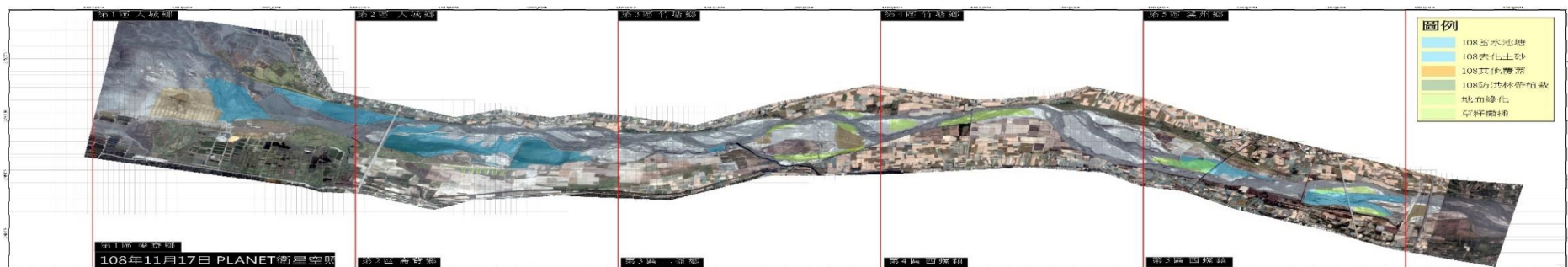
施工中

**3** 防塵網回收(公頃)

18	1	3
----	---	---

施工前

施工中



第一區	第二區	第三區	第四區	第五區
水覆蓋	水覆蓋	水覆蓋	水覆蓋	水覆蓋
蓄水池塘(公頃)	蓄水池塘(公頃)	蓄水池塘(公頃)	蓄水池塘(公頃)	蓄水池塘(公頃)
綠覆蓋	綠覆蓋	綠覆蓋	綠覆蓋	綠覆蓋
林帶植栽(公里)	防洪植栽(公里)	草籽撒播(公頃)	草籽撒播(公頃)	防洪植栽(公里)
大沙丘植栽(公里)	綠覆蓋(公頃)			草籽撒播(公頃)
疏濬填池綠覆(公頃)				
大沙丘綠覆(公頃)				
林帶植栽(公頃)				
其他覆蓋	其他覆蓋	其他覆蓋	其他覆蓋	其他覆蓋
去化土砂(萬方)	去化土砂(萬方)	去化土砂(萬方)	三仙膠(公頃)	三仙膠(公頃)
大沙丘水線(公頃)	河道整理(M)	河道整理(M)	稻草鋪設(農民)公頃	灑水系統(公頃)
200公頃灑水系統(公頃)	灑水系統(公頃) 3	平鋪防塵網		便道鋪設級配(公頃)
三仙膠(公頃)	牡蠣殼鋪灑(公頃)	便道鋪設級配		平鋪防塵網(公頃)
稻草鋪設(公頃)	三仙膠(公頃)	三仙膠(公頃)		稻草鋪設(農民)公頃
便道鋪設級配(公頃)	稻草鋪設(農民)公頃	稻草鋪設(農民)公頃		
疏濬簡易灑水佈設(公頃)	碎石級配鋪設(NO.40越堤路下)			
平鋪防塵網(公頃)				
直立式防塵網(公頃)				
三仙膠(公頃)				
牡蠣殼鋪灑(公頃)				
碎石級配(公頃)				
其他覆蓋總計 0	其他覆蓋總計 3	其他覆蓋總計 0	其他覆蓋總計 0	其他覆蓋總計 0