

塔寮坑溪排水

用地範圍線圖


(修訂圖號：第34號共一張)

第十河川局

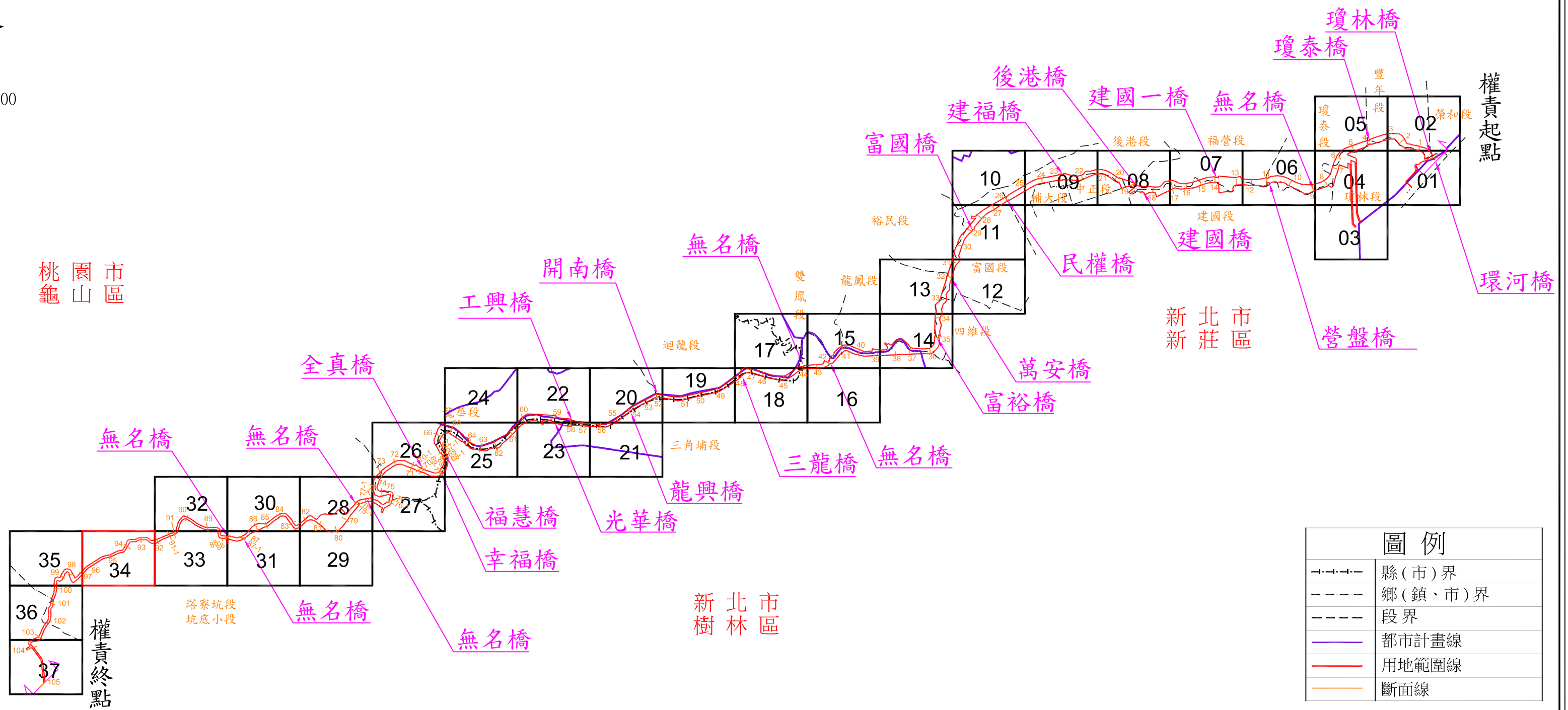
中華民國 109 年 4 月

塔寮坑溪排水系統

塔寮坑溪排水系統断面樁位置布置一覽圖



比例尺: 1/21000



桃園市
龜山區


新北市
新莊區

新北市
樹林區

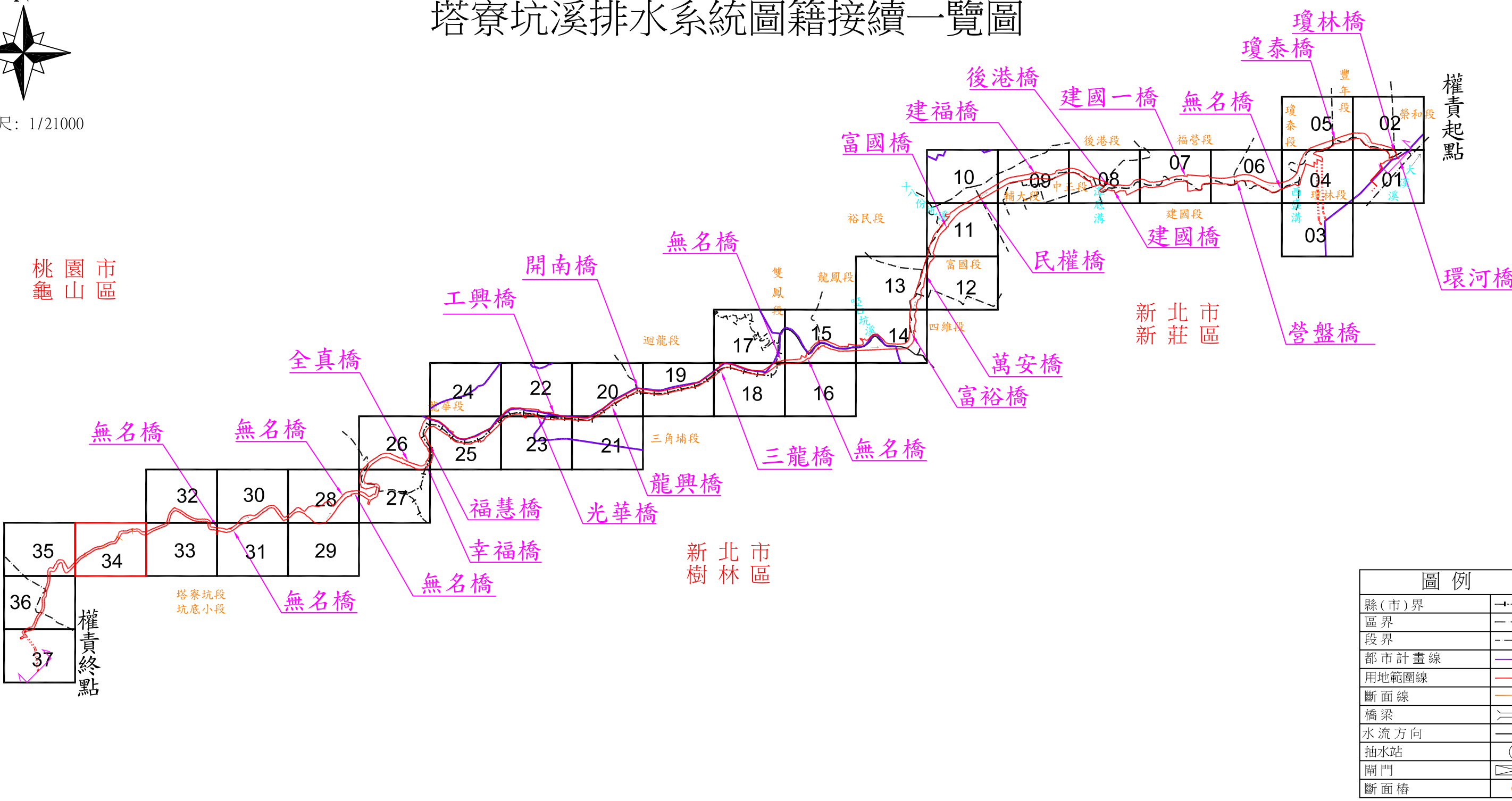
權責終點

權責起點

塔寮坑溪排水系統 塔寮坑溪排水系統圖籍接續一覽圖



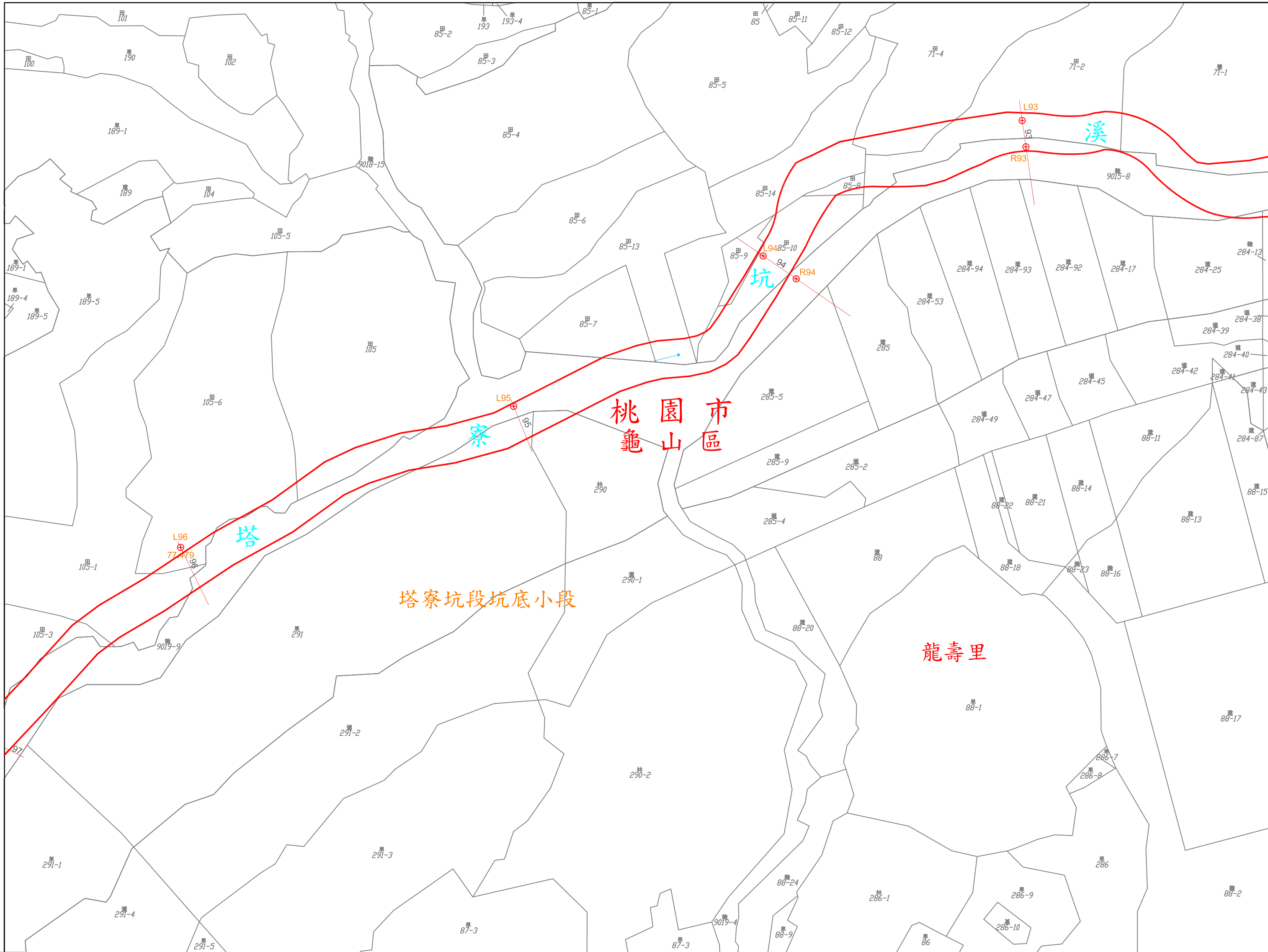
比例尺: 1/21000



圖例	
縣(市)界	—+—+—
區界	-----
段界	- - - - -
都市計畫線	———
用地範圍線	———
斷面線	———
橋梁	———
水流方向	→
抽水站	⊙(P)
閘門	⊗
斷面樁	⊕

號 第

287200m



三五號

第三四號

號 第

276600m

坐標系統: TWD67
比例尺: 壹仟分之壹