

濁水溪揚塵抑制1090504~1090510周報表



崙背灑水線佈設



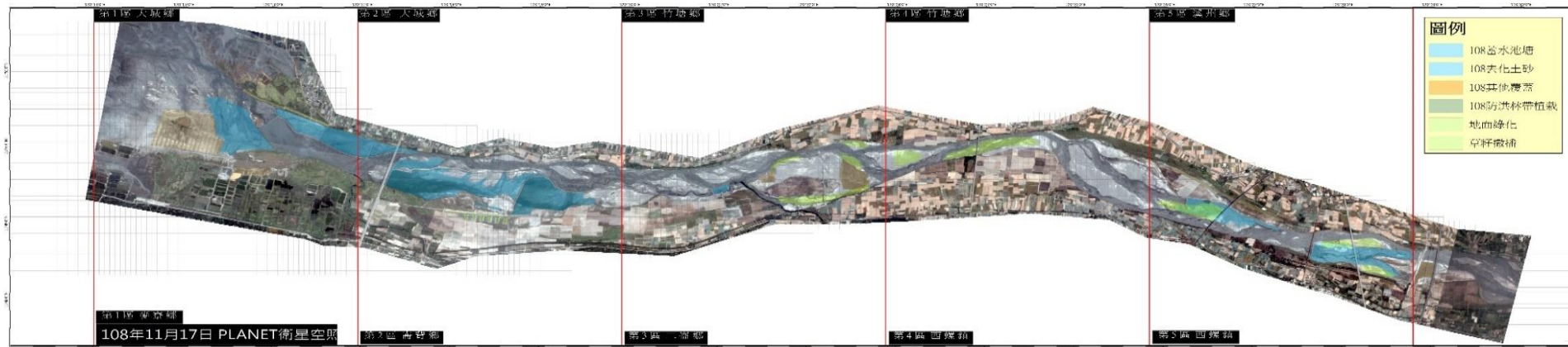
防洪林刈草養護



中沙大橋下防塵網回收



本周施作項目及位置



區域	施工位置	施工內容	目前進度
二	崙背大庄堤防	防洪林養護	100%
二	崙背大庄堤防	灑水線佈設	100%
五	中沙大橋下	防塵網回收	55.00%

濁水溪揚塵改善措施執行期程

預定進度

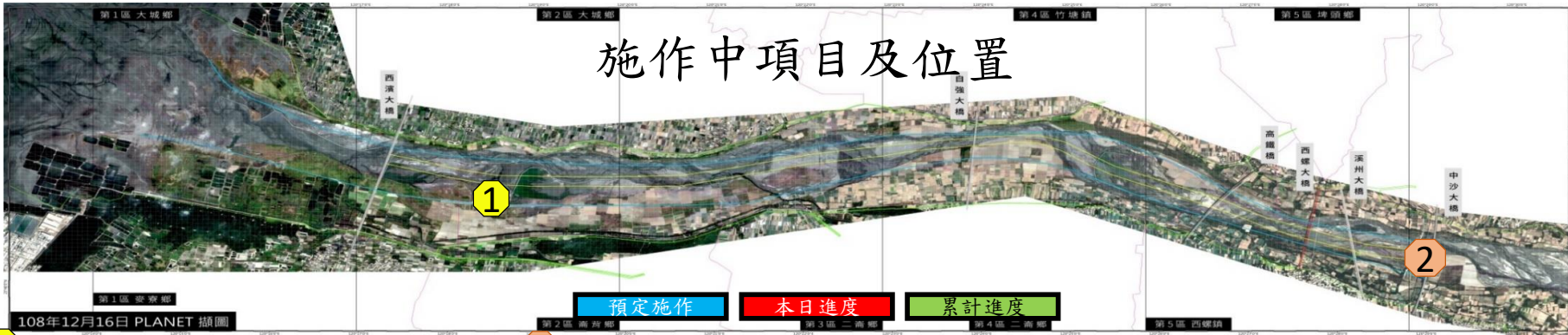
實際進度

改善措施		109年								110年				實際完成
		5	6	7	8	9	10	11	12	1	2	3	4	
水利 防制工 法	水覆蓋 (300公 頃)	0%												0公頃
		0%												
	河道整 理 (2.5KM)	0%												0公尺
河道疏濬及去 化土砂 (210萬方)(視 實際情形檢 討)	0%												0萬方	
防災應 變	其他覆 蓋(500 公頃)	0%												10公頃
		2.0%												
造林新 植與撫 育	灘地綠 覆蓋(50 公頃)	0%											0公頃	
	防洪林帶 及行道樹 (15公里)	0%												0公里

109年度改善措施分區項目及KPI達成率

改善措施		區域					KPI 達成率	109年 5月KPI	備註
		第一區	第二區	第三區	第四區	第五區			
水利 防制工 法	水覆蓋 (300公 頃)	0.0 公頃	0.0 公頃	0.0 公頃	0.0 公頃	0.0 公頃	0%	0%	
						0			
	河道整 理 (2.5KM)		0.0 M	0.0 M			0%	0%	
	河道疏濬及去 化土砂 (210萬方) (視 實際情形檢 討)	0.0 萬	0.0 萬	0.0 萬			0.0%	0%	
						0			
防災應 變	其他覆 蓋(500 公頃)	0.0 公頃	10.0 公頃	0.0 公頃	0.0 公頃	0.0 公頃	2.0%	0%	
							10		
造林新 植與撫 育	灘地綠 覆蓋(50 公頃)	0.0 公頃	0.0 公頃	0.0 公頃	0.0 公頃	0.0 公頃	0%	0%	
							0		
	防洪林帶 及行道樹 (15公里)	0.0 公里	0.0 公里				0.0 公里	0%	
							0.0		

施作中項目及位置



108年12月16日 PLANET 拍攝圖

1 灑水線佈設(公頃)

10	1	10
----	---	----

施工前

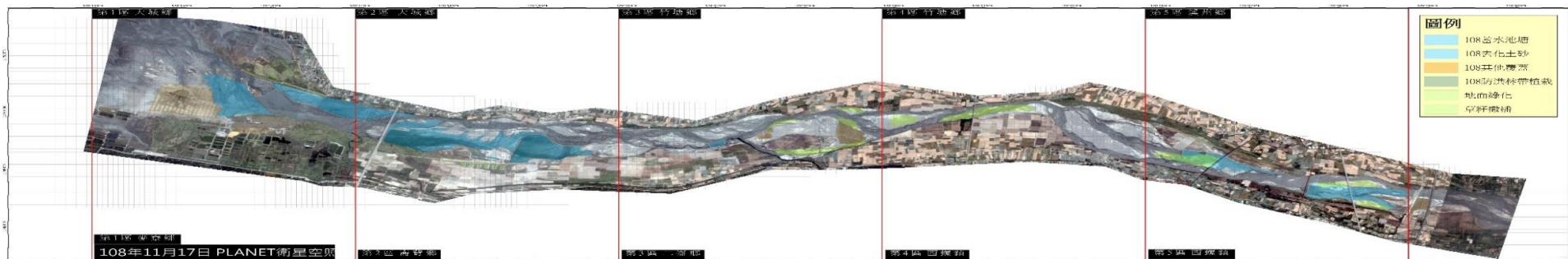
施工中

2 防塵網回收(公頃)

18	1	10
----	---	----

施工前

施工中



第一區		第二區		第三區		第四區		第五區	
水覆蓋		水覆蓋		水覆蓋		水覆蓋		水覆蓋	
蓄水池塘(公頃)		蓄水池塘(公頃)		蓄水池塘(公頃)		蓄水池塘(公頃)		蓄水池塘(公頃)	
綠覆蓋		綠覆蓋		綠覆蓋		綠覆蓋		綠覆蓋	
林帶植栽(公里)		防洪植栽(公里)		草籽撒播(公頃)		草籽撒播(公頃)		防洪植栽(公里)	
大沙丘植栽(公里)		綠覆蓋(公頃)						草籽撒播(公頃)	
疏濬填池綠覆(公頃)									
大沙丘綠覆(公頃)									
林帶植栽(公頃)									
其他覆蓋		其他覆蓋		其他覆蓋		其他覆蓋		其他覆蓋	
去化土砂(萬方)		去化土砂(萬方)		去化土砂(萬方)		三仙膠(公頃)		三仙膠(公頃)	
大沙丘水線(公頃)		河道整理(M)		河道整理(M)		稻草鋪設(農民)公頃		灑水系統(公頃)	
200公頃灑水系統(公頃)		灑水系統(公頃) 10		平鋪防塵網				便道鋪設級配(公頃)	
牡蠣殼鋪灑(公頃)		牡蠣殼鋪灑(公頃)		便道鋪設級配				平鋪防塵網(公頃)	
三仙膠(公頃)		三仙膠(公頃)		三仙膠(公頃)				稻草鋪設(農民)公頃	
稻草鋪設(公頃)		稻草鋪設(農民)公頃		稻草鋪設(農民)公頃					
便道鋪設級配(公頃)		碎石級配鋪設(NO.40越堤路下)							
疏濬簡易灑水佈設(公頃)									
平鋪防塵網(公頃)									
直立式防塵網(公頃)									
三仙膠(公頃)									
牡蠣殼鋪灑(公頃)									
碎石級配(公頃)									
其他覆蓋總計 0		其他覆蓋總計 10		其他覆蓋總計 0		其他覆蓋總計 0		其他覆蓋總計 0	