

「淡水河水系大漢溪治理計畫(由石門水庫後池堰起至三峽河匯流口止)(第一次修正)(初稿)」及「淡水河水系大漢溪水道治理計畫線及用地範圍線圖(第一次修正)(初稿)」地方說明會會議紀錄(修正版)

壹、時間：104年5月19日上午10時30分

貳、地點：桃園市大溪多目標體育館及文化會館演藝廳

參、主持人：曾副局長鈞敏

記錄：沈孟妍

肆、出席單位及人員：(如後附出席人員名冊)

伍、主席致詞：(略)

陸、受委託單位簡報：(略)

柒、與會單位意見：

地方民眾

- 一、以往河道治理標榜截彎取直，而現在劃設之河川區域線卻更為彎曲，導致私人土地多被劃入河川區域內。
- 二、由於河川區域線劃設較寬，導致許多土地因此被限制其開發等行為，流量設計保護標準為100年或200年等是否合適，應加以考量民眾生計問題。
- 三、武嶺橋至大溪橋左岸未施設堤防工程，請求中央加速推動執行。
- 四、私有土地位於板新自來水場集水區內，並已被河水淹沒，如何查詢是否位於河川區域，另是否有相關救濟方式？

大嵙崁溪環境文教協會

- 一、建議提供區域線劃設相關現勘及會議記錄供民眾參考，讓民眾了解現勘過程。
- 二、簡報第18頁，有關後村堰是否廢除及石門水庫排砂工程對三峽河將帶來很大的影響，是否再做評估？

水患治理監督聯盟

- 一、保護大漢溪水質水量的方式為設置污水下水道，並非堤防工程。
- 二、石門水庫原設計缺乏排砂設施，因地形、地質因素導致水庫庫容逐漸

遞減，現已增設防淤隧道及排砂設施改善。

- 三、建議說明會簡報方式可展示 Q50、Q100、Q200 淹水範圍圖，以利民眾了解土地在各重現期距受災害的風險。

孫大千立法委員辦公室 沈靜怡助理

- 一、河道內因沖刷或淹沒而影響到民眾的土地，是否有其他的配套措施？

李柏坊議員

- 一、針對淹沒區之土地，可否依法規提供相對的容積率給民眾？
- 二、武嶺橋至大溪橋左岸河段為一衝擊點，沒有不施作堤防的道理，是否用地範圍線劃設過於寬廣，應再評估。
- 三、大漢溪河床已經深刷，請考量是否還需加寬用地範圍？
- 四、大漢溪為一水質水量保護區，應施設堤防，使污水分流。

徐玉樹議員

- 一、應從上游整治河道，另民眾土地被淹沒沒辦法使用，但仍要課稅，該類土地是否可不納稅，或是容積轉移等。
- 二、治水成效、堤防興建皆相當重要，應比照二重疏洪道辦理；另石門水庫清淤之土方，應填於大漢溪兩岸堤後。

陳治文議員辦公室 伍坤全主任

- 一、堤防興建相當重要，請務必以民眾生命安全為考量進行施作評估。

桃園市政府水務局

- 一、目前劃設的治理計畫線可能過寬，將影響到本局後續規劃施政。

捌、結論：








- 一、感謝民眾及各方與會代表所提出之寶貴意見，有關本次治理計畫線及用地範圍線劃設及治理工程佈設等原則問題，請水利規劃試驗所考量地方的意見，並於水利署的審查會議中提出，俾與審查委員充分溝通。
- 二、有關河川區域內土地疑義、污水下水道設置及水庫清淤棄土地點等，將另邀集各相關單位研討對策。

玖、散會。

「淡水河水系大漢溪治理計畫(由石門水庫後池堰起至三峽河匯流口止)(第一次修正)(初稿)」及「淡水河水系大漢溪水道治理計畫線及用地範圍線圖(第一次修正)(初稿)」地方說明會(桃園場)

出席人員簽名冊

主辦單位：經濟部水利署第十河川局

時間	104年5月19日上午10時30分		地點	大溪多目標體育館及文化會館演藝廳	
主持人	曾副局長鈞敏		記錄		
出席人員					
機關 (單位 / 姓名)	職稱	簽名 (請以正楷書寫，以利辨識)		備註	
1	孫立法委員大千	秘書			
2	呂立法委員玉玲				
3	陳市議員治文	主任			
4	李市議員柏坊				
5	楊市議員朝偉	秘書 特助			
6	張市議員肇良				
7	徐市議員玉樹				

時間	104年5月19日上午10時30分	地點	大溪多目標體育館及文化會館演藝廳
主持人	曾副局長鈞敏	記錄	
出席人員			
機關 (單位 / 姓名)	職稱	簽名 (請以正楷書寫, 以利辨識)	備註
8	閩市議員中傑	黃順身	
9	內政部營建署		
10	財政部國有財產署		
11	行政院農業委員會 水土保持局		
12	行政院農業委員會林務局	技正 張惠玲	
13	交通部公路總局	復興工務段 魏耀烈	
14	桃園市政府	簡正 吳宏國 陳文副	
15	桃園市龍潭區公所		
16	桃園市大溪區公所	秘書 蓋厚劉 張泰源	
17	社團法人中華民國 荒野保護協會	張漢祺	
18	水患治理監督聯盟	安蟬娟 梁蔭民	
19	新北市大嵙崁溪 環境文教協會	陳東桂 林建興 楊國江	
20	桃園市野鳥學會	吳崑州 劉劭	
21	台灣桃園農田水利會	劉淑琴	

時間	104年5月19日上午10時30分	地點	大溪多目標體育館及文化會館演藝廳
主持人	曾副局長鈞敏	記錄	
出席人員			
機關 (單位 / 姓名)	職稱	簽名 (請以正楷書寫, 以利辨識)	備註
22	經濟部水利署		
23	經濟部水利署北區水資源局	蔡秉偉 林政志	翁榮章
24	經濟部水利署水利規劃試驗所	周志芳	
			潘志宏 廖展豐
25	本局管理課	許嘉喜	
26	本局工務課		
27	本局資產課	黃兆宏	
28	本局規劃課	江仲翔 沈孟妍	
	義和里辦公室	何洲川	何洲強
	中新里辦公室	陳宗善	

時間	104年5月19日上午10時30分	地點	大溪多目標體育館及文化會館演藝廳
主持人	曾副局長鈞敏	記錄	

出席		人員	
機關 (單位 / 姓名)	職稱	簽名 (請以正楷書寫, 以利辨識)	備註
		陳姓 吳	
		黃正 榮	
		蘇金 興	
		蔣廷 麟	
		李秋 添	
		鄭鷹 揚	
		游禮 昌	
		林政 宏	
		黃登 福	
		簡天 送	
		翁明 浩	
		吳 鴻 裕	
		陳文 聰	
		林明 焜	
		陳正 義	
		李希 明	

時間	104年5月19日上午10時30分	地點	大溪多目標體育館及文化會館演藝廳
主持人	曾副局長鈞敏	記錄	

出席人員			
機關 (單位 / 姓名)	職稱	簽名 (請以正楷書寫，以利辨識)	備註
		葉雅惠	
		葉吉惠	
		鄭合順	
		鄭坤山	
		鄭陳喜以 鄭坤亮	
		李連芳 林進享	
		柳乃海	
		黃永泰	
		林崇	
		林苑玲	
		張國雄	